

305016, Курская область, г. Курск, ул. Павлуновского, 7А Тел.: 8 (4712) 22-05-05, 74-77-34

E-mail: ksn46@bk.ru

ОГРН: 1144632012524, ИНН/КПП 4632196323/463201001



ПРИЛОЖЕНИЕ

УТВЕРЖДЕН

постановлением

Администрации города Курска

от «12» января 2026 года

№ 3

***Проект планировки и проект межевания территории вдоль  
железной дороги по ул. Вокзальная – по территории парка  
им. 50-летия ВЛКСМ, – вдоль берега  
реки Тускарь – по границе города Курска  
до железной дороги***

*(внесение изменений в проект межевания территории Привокзальной части  
города Курска, утвержденный постановлением Администрации города Курска от  
25.07.2023 № 419 (в редакции от 03.02.2025 №45))*

**ЗАКАЗЧИК:**

**Горяинова Ольга Николаевна**

**ПРОЕКТ МЕЖЕВАНИЯ ТЕРРИТОРИИ**

**(основная часть)**

Генеральный директор  
ООО «Курская  
служба недвижимости»

\_\_\_\_\_ Дорофеев И.А.

г. Курск 2025 г.

***СОСТАВ ПРОЕКТА МЕЖЕВАНИЯ ТЕРРИТОРИИ***

	<b><i>Содержание</i></b>	<b><i>стр.</i></b>
<b><i>№ п/п</i></b>	<b><i>Наименование</i></b>	
<b><i>1.</i></b>	<b><i>РАЗДЕЛ 1</i></b>	
	<i>Проект межевания территории. Графическая часть</i>	<b><i>3</i></b>
<b><i>2.</i></b>	<b><i>РАЗДЕЛ 2</i></b>	
	<i>Проект межевания территории. Текстовая часть</i>	<b><i>13</i></b>
<b><i>3.</i></b>	<b><i>РАЗДЕЛ 3</i></b>	
	<i>Материалы по обоснованию проекта межевания территории. Графическая часть</i>	
<b><i>4.</i></b>	<b><i>РАЗДЕЛ 4</i></b>	
	<i>Материалы по обоснованию проекта межевания территории. Текстовая часть</i>	

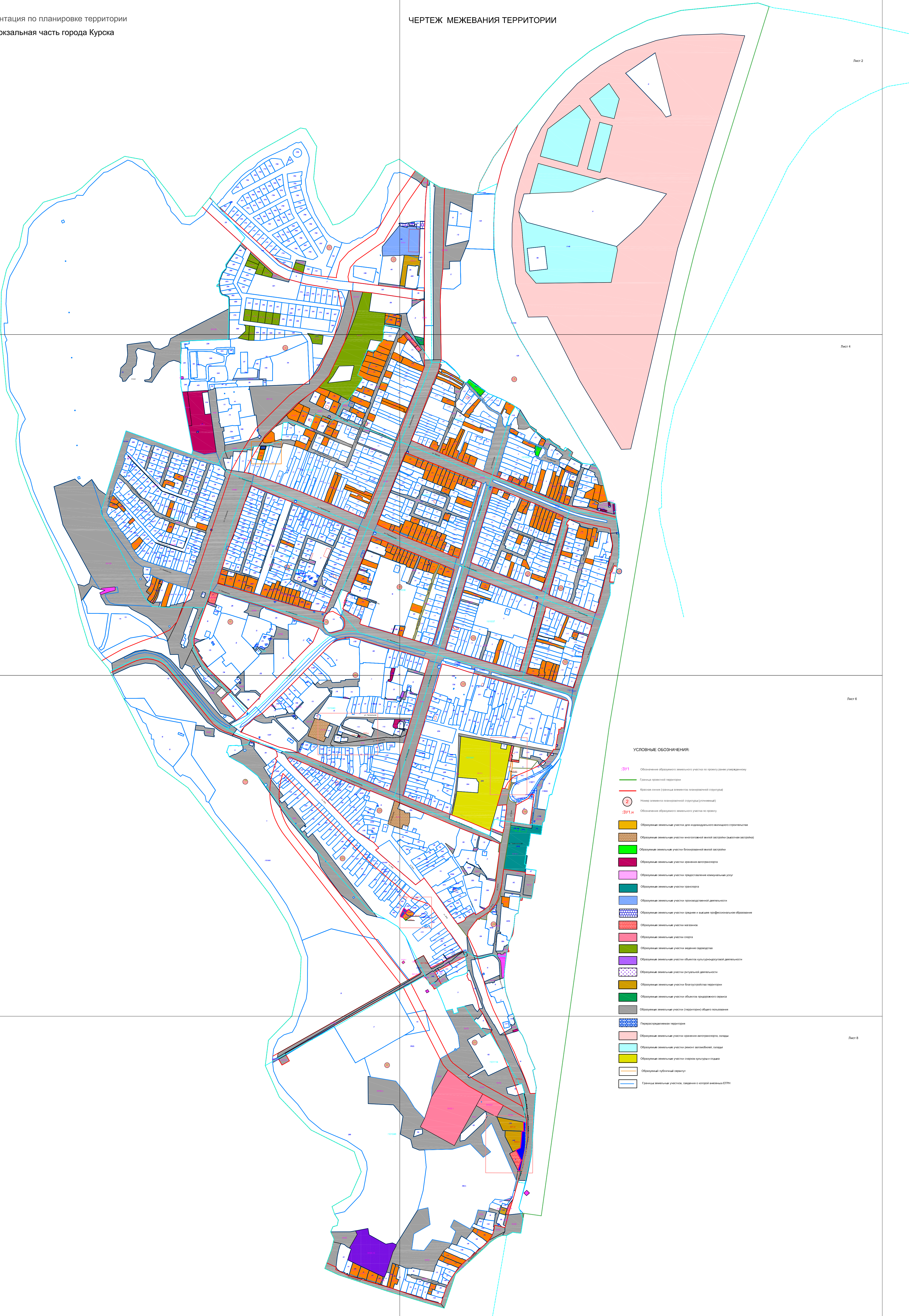


*Проект планировки и проект межевания территории вдоль железной дороги по ул. Вокзальная – по территории парка им. 50-летия ВЛКСМ, – вдоль берега реки Тускарь – по границе города Курска до железной дороги*

## ***РАЗДЕЛ 1***

### ***ГРАФИЧЕСКАЯ ЧАСТЬ***

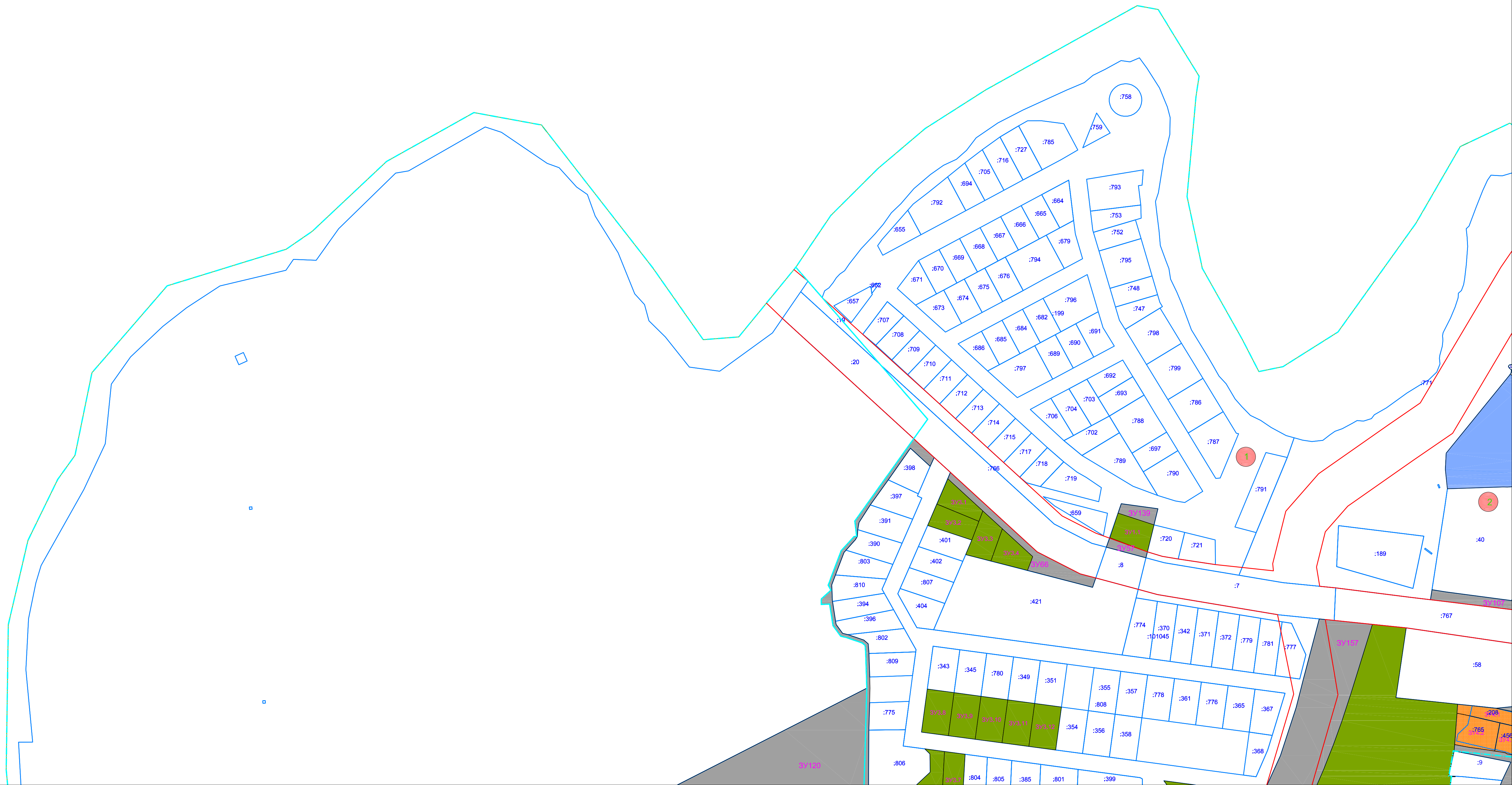




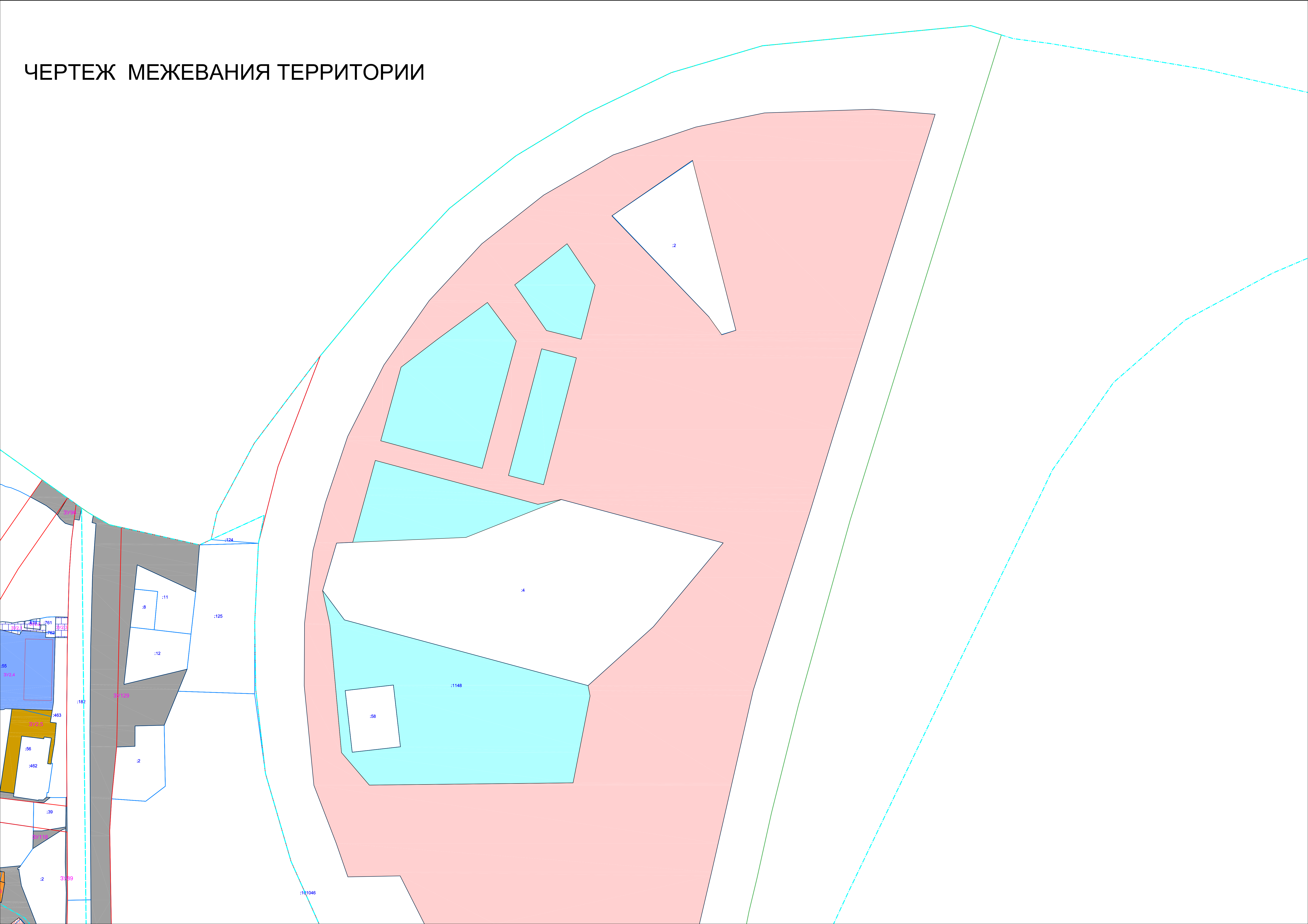


Документация по планировке территории

Привокзальная часть города Курска



ЧЕРТЕЖ МЕЖЕВАНИЯ ТЕРРИТОРИИ



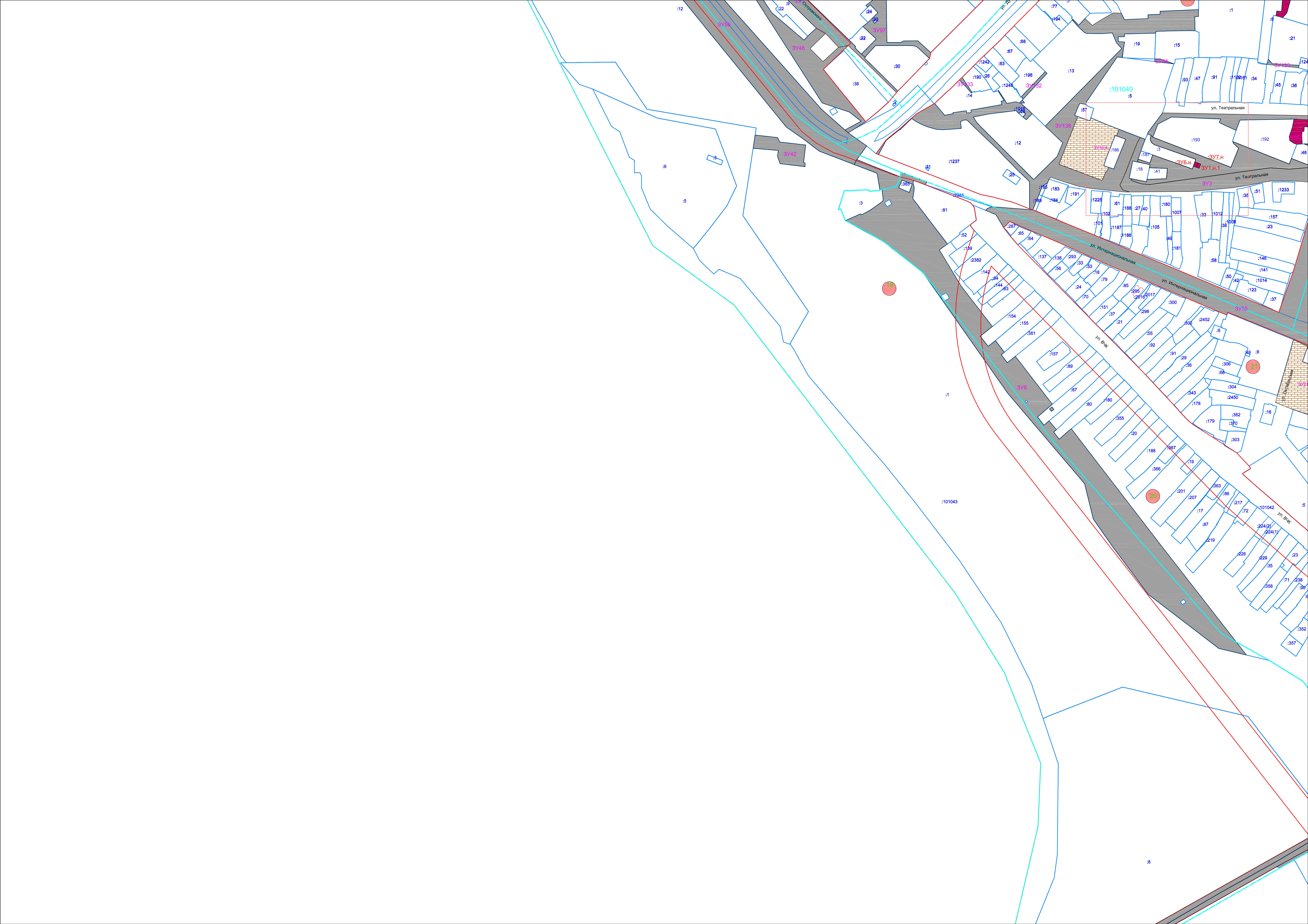












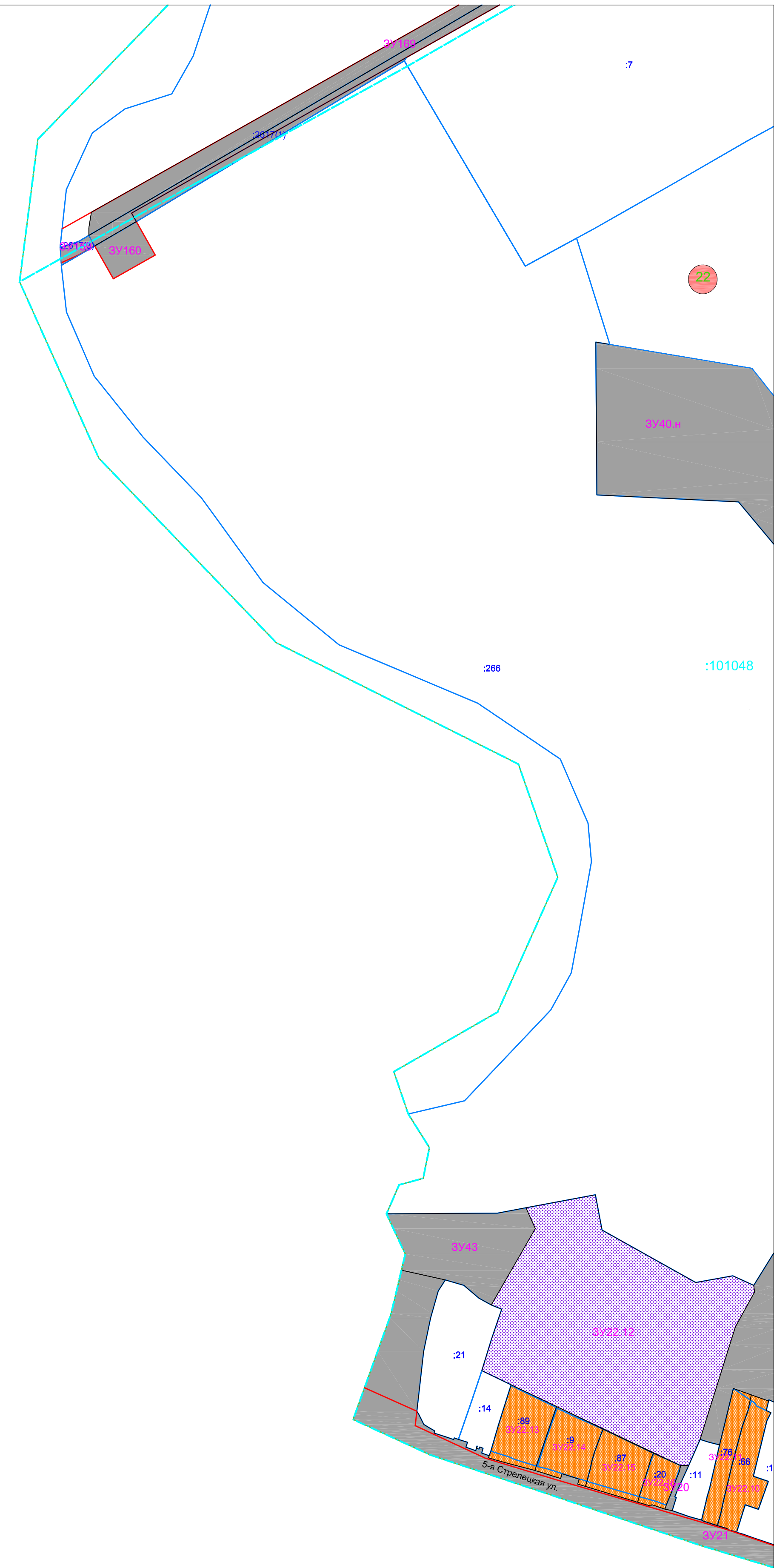


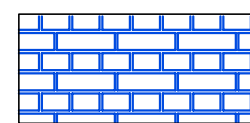
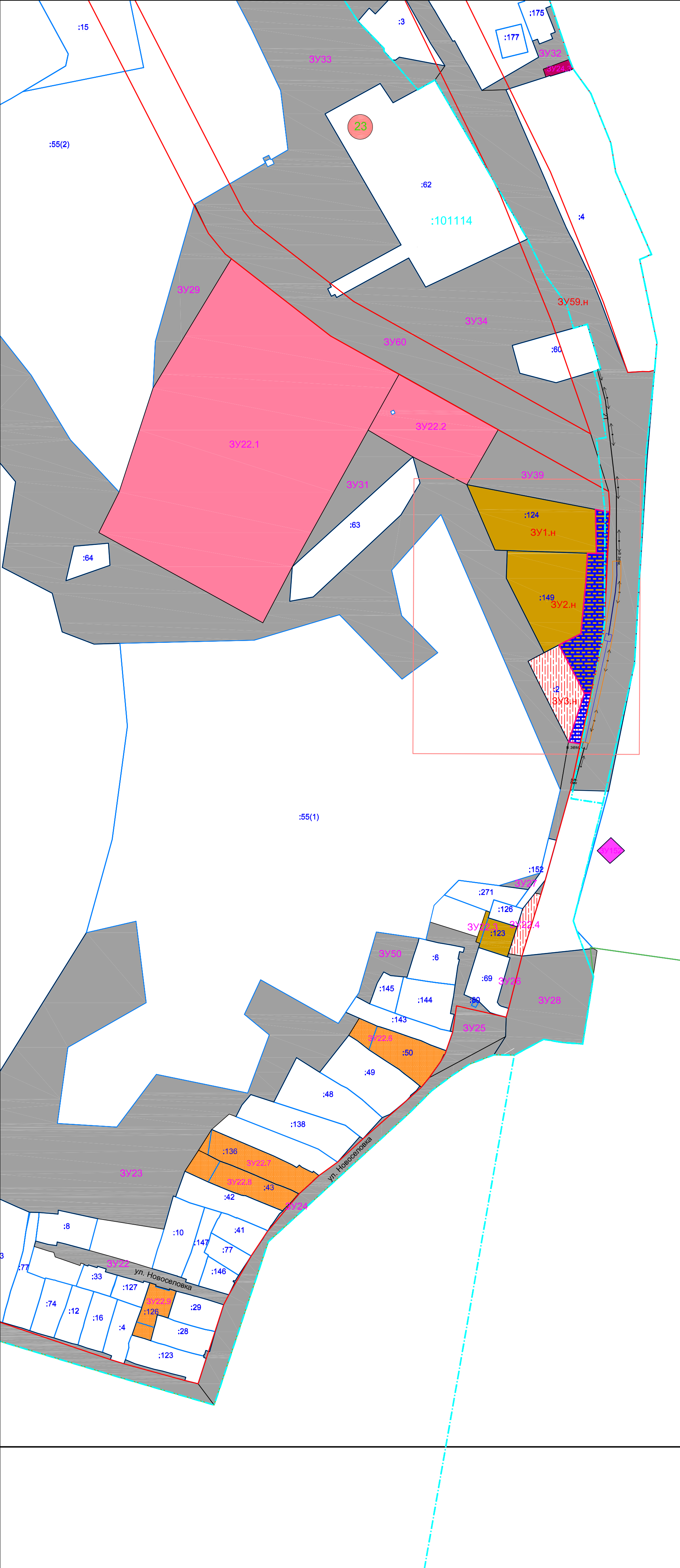


УСЛОВНЫЕ ОБОЗНАЧЕНИЯ:

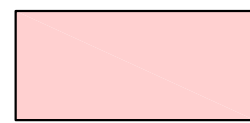
- :ЗУ1**      Обозначение образуемого земельного участка по проекту ранее утвержденному
-       Граница проектной территории
-       Красная линия (границы элементов планировочной структуры)
-       Номер элемента планировочной структуры (уточняемый)
- :ЗУ1.н**      Обозначение образуемого земельного участка по проекту
-       Образуемые земельные участки для индивидуального жилищного строительства
-       Образуемые земельные участки многоквартирной жилой застройки (высотная застройка)
-       Образуемые земельные участки блокированной жилой застройки
-       Образуемые земельные участки хранения автотранспорта
-       Образуемые земельные участки предоставление коммунальных услуг
-       Образуемые земельные участки транспорта
-       Образуемые земельные участки производственной деятельности
-       Образуемые земельные участки среднее и высшее профессиональное образование
-       Образуемые земельные участки магазинов
-       Образуемые земельные участки спорта
-       Образуемые земельные участки ведение садоводства
-       Образуемые земельные участки объектов культурно-досуговой деятельности
-       Образуемые земельные участки ритуальной деятельности
-       Образуемые земельные участки благоустройства территории
-       Образуемые земельные участки объектов придорожного сервиса
-       Образуемые земельные участки (территории) общего пользования



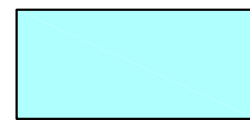




Перераспределяемая территория



Образуемые земельные участки хранения автотранспорта, склады




Образуемые земельные участки ремонт автомобилей, склады



Образуемые земельные участки спарков культуры и отдыха



Образуемый публичный сервитут



Границы земельных участков, сведения о которой внесены в ЕГРН



*Проект планировки и проект межевания территории вдоль железной дороги по ул. Вокзальная – по территории парка им. 50-летия ВЛКСМ, – вдоль берега реки Тускарь – по границе города Курска до железной дороги*

## **РАЗДЕЛ 2**

### **ТЕКСТОВАЯ ЧАСТЬ**

## ВВЕДЕНИЕ

Проект межевания территории Привокзальной части города Курска разработан в соответствии с заданием, утвержденным распоряжением комитета архитектуры и градостроительства города Курска от 25.03.2025 года №160-ра. Граница проектной территории «Вдоль железной дороги по ул. Вокзальная – по территории парка им. 50-летия ВЛКСМ, – вдоль берега реки Тускарь – по границе города Курска до железной дороги». В соответствии со ст. 43 Градостроительного кодекса Российской Федерации проект межевания подготовлен в целях определения местоположения границ образуемых и изменяемых земельных участков.

Текстовая часть проекта межевания территории включает в себя:

- перечень и сведения о площади образуемых земельных участков, в том числе возможные способы их образования;
- перечень и сведения о площади образуемых земельных участков, которые будут отнесены к территориям общего пользования или имуществу общего пользования, в том числе в отношении которых предполагаются резервирование и (или) изъятие для государственных или муниципальных нужд;
- вид разрешенного использования образуемых земельных участков в соответствии с проектом планировки территории;
- сведения о границах территории, в отношении которой утвержден проект межевания.

Для выполнения работ по подготовке проекта межевания территории были проведены подготовительные работы, подобраны и проанализированы имеющие картографические материалы, ранее выполненные проектно-изыскательские и другие работы, материалы, учтены актуальные сведения Единого государственного реестра недвижимости. Проведены геодезические работы. По результатам измерений и имеющимся сведениям о ситуации местности из материалов топографо-геодезических изысканий составлены «Чертежи проекта межевания территории» масштаба 1:2000. Топографические и кадастровые сведения являются основными для формирования проектируемых границ земельных



участков и дальнейшее проведение мероприятий по образованию земельного участка. При подготовке данного проекта проведено обследование инженерных сетей.

Проект межевания территории состоит из основной части, которая подлежит утверждению, и материалов по обоснованию этого проекта. Основная часть проекта межевания территории включает в себя текстовую часть и чертеж межевания территории.

**Исходные данные:**

- техническое задание на выполнение работ по разработке документации по планировке территории;
- картографические материалы масштаба 1:2000 и результаты инженерных изысканий для разработки документации по планировке территории;
- сведения из государственной информационной системы обеспечения градостроительной деятельности (ГИСОГД);
- сведения из ЕГРН о земельных участках в границах проектируемой территории;
- региональные нормативы градостроительного проектирования Курской области, утвержденные постановлением Администрации Курской области от 28.04.2021 № 442-па;
- местные нормативы градостроительного проектирования муниципального образования «Город Курск», утвержденные решением Курского городского собрания от 02.04.2025 № 140-7-РС;
- ранее выполненная документация по планировке территории.

**Базовая градостроительная документация:**

- проект планировки и проект межевания Центральной части города Курска, утвержденный постановлением Администрации города Курска от 25.07.2023 г. № 419 ( в ред. от 03.02.2025 г.);
- Генеральный план города Курска, утвержденный решением Курского городского Собрания Курской области от 21.12.2021 № 325-6-ОС;

- *Правила землепользования и застройки муниципального образования «Город Курск», утвержденные решением Курского городского Собрания Курской области от 23.22.2007 № 388-З-РС (далее – ПЗЗ) в редакции утвержденных решением Курского городского собрания от 02.04.2025 № 140-З-РС.*

## **ОСНОВНАЯ ЧАСТЬ ПРОЕКТА МЕЖЕВАНИЯ ТЕРРИТОРИИ**

### **Текстовая часть**

*Согласно статьи 11.3 часть 3 пункт 4 Земельного Кодекса РФ, образование земельных участков осуществляется исключительно в соответствии с утвержденным проектом межевания территории в границах элемента планировочной структуры, застроенного многоквартирными домами, за исключением образования земельного участка для целей, предусмотренных статьей 13 Федерального закона от 30 декабря 2004 года N 214-ФЗ “Об участии в долевом строительстве многоквартирных домов и иных объектов недвижимости и о внесении изменений в некоторые законодательные акты Российской Федерации”, статьей 3 Федерального закона от 24 июля 2008 года N 161-ФЗ “О содействии развитию жилищного строительства”, образования земельного участка для размещения объектов федерального значения, объектов регионального значения, объектов местного значения, не являющихся линейными объектами, образования земельного участка, на котором расположены многоквартирный дом и иные входящие в состав такого дома объекты недвижимого имущества, а также образования земельного участка в целях его предоставления собственникам расположенных на нем зданий, сооружений.*

*Проект межевания территории выполнен в программе autoCAD в соответствии с системой координат, используемой для ведения Единого государственного реестра недвижимости (далее – ЕГРН) МСК-46, графические материалы представлены в виде чертежей с отображением проектных решений.*



## **2.1 Общие положения**

*Для разработки проекта межевания территории были проведены подготовительные работы, подобраны и проанализированы имеющие картографические материалы, ранее выполненные проектно-изыскательские материалы, учтены актуальные сведения Единого государственного реестра недвижимости. Также были проведены геодезические изыскания. Проект межевания территории разработан в границах территориальных зон:*

*В соответствии с картой градостроительного зонирования в составе ПЗЗ в границах проектируемой территории расположены следующие территориальные зоны:*

*Образуемые земельные участки расположены в следующих территориальных зонах:*

*Ж-1 – зона индивидуальных жилых домов (отдельно стоящих и (или) блокированных);*

*Ж-2 – зона малоэтажных многоквартирных жилых домов (до 4 этажей включительно);*

*Ж-3 – зона средней этажности многоквартирных жилых домов (5 – 8 этажей);*

*Ж-4 – зона многоквартирных жилых домов высокой этажности (9 этажей и более);*

*ИТ-1 – – зона объектов железнодорожного транспорта, объектов воздушного транспорта с включением объектов общественно-деловой застройки и объектов инженерной инфраструктуры;*

*ИТ-2 – зона объектов автомобильного транспорта с включением объектов общественно-деловой застройки и объектов инженерной инфраструктуры;*

*ИТ-3 – зона объектов инженерной инфраструктуры, коммунальных объектов, объектов санитарной очистки;*

*О-1 – общественно-деловая зона объектов многофункциональной общественно-деловой застройки и жилых домов;*

*О-2 – общественно-деловая зона специализированных общественно-деловых объектов и объектов инженерной инфраструктуры;*

*П-1 – зона объектов производственного, складского назначения, инженерной инфраструктуры V класса опасности, а также объектов общественно-деловой застройки;*

*Р-1 – зона рекреационного назначения – лесов и лесопарков с включением объектов инженерной инфраструктуры;*

*Р-2 – зона рекреационного назначения – зеленых насаждений общего и зеленых насаждений ограниченного пользования с включением объектов инженерной инфраструктуры;*

*Р-3 – зона рекреационного назначения – объектов отдыха, спорта, досуга и развлечений с включением объектов инженерной инфраструктуры;*

*СН-2 – зоны специального назначения – кладбищ и мемориальных парков с включением объектов инженерной инфраструктуры;*

*СО – зона коллективных садоводств с включением объектов социально-культурного и коммунально-бытового назначения, связанных с проживанием граждан, а также объектов инженерной инфраструктуры;*

*СОД – зона смешанной и общественно-деловой застройки.*

*Подготовка изменений в проект межевания территории осуществляется для определения местоположения границ образуемых земельных участков, для застроенных территорий и в связи с образованием земельных участков, расположенных в границах территории. Проектом межевания территории определен перечень и сведения о площади образуемых земельных участков, в том числе возможные способы их образования. Местоположение красных линий в данном проекте межевания не изменялось.*

*Виды разрешенного использования земельных участков установлены в соответствии с «Приказом Росреестра от 10.11.2020 N П/0412 "Об утверждении классификатора видов разрешенного использования земельных*

*Территория застроена объектами различного функционального назначения, включая:*

- объекты индивидуального жилищного строительства и многоквартирные жилые дома различной этажности;*



- объекты капитального строительства административно-делового и общественного назначения, включая объекты в области здравоохранения, образования, культуры, спорта и другие;
- объекты культурного наследия;
- объекты коммунального-бытового и производственного назначения;
- объекты хранения транспорта;
- объекты инженерной инфраструктуры;
- территории городской рекреации и водные объекты.

*В границах проектируемой территории расположены зоны с особыми условиями использования территорий:*

- зоны охраны объектов культурного наследия;
- территории объектов культурного наследия;
- охранные зоны особо охраняемых природных территорий;
- охранные зоны объектов инженерных коммуникаций;
- санитарно-защитные зоны предприятий, сооружений и иных объектов;
- охранные зоны геодезических пунктов;
- охранные зоны стационарных пунктов наблюдений за состоянием окружающей природной среды;
- водоохранные зоны;
- прибрежные защитные полосы;
- зоны затопления;
- зоны санитарной охраны источников питьевого и хозяйственно-бытового водоснабжения;
- приаэродромная территория.

*В данном проекте межевания территории сохранились без изменений ранее утвержденные площадки в соответствии с генеральным планом, занятые существующими объектами капитального строительства жилого фонда.*

*Границы существующих земельных участков, учтенных в ЕГРН, границы зон с особыми условиями использования территорий, местоположение существующих объектов капитального строительства, границы особо охраняемых природных*

территорий, границы территорий объектов культурного наследия отражены на чертежах в составе материалов по обоснованию проекта межевания территории.

В границах проектируемой территории отсутствуют земли лесного фонда. В связи с этим на чертеже в составе материалов по обоснованию проекта межевания территории не отражены границы лесничеств, участковых лесничеств, лесных кварталов, лесотаксационных выделов или частей лесотаксационных выделов.

При подготовке проекта межевания территории определение местоположения границ образуемых земельных участков осуществляется в зависимости от функционального назначения территории в соответствии с градостроительными регламентами, установленными ПЗЗ, и нормами отвода земельных участков для конкретных видов деятельности, установленными в соответствии с федеральными законами, техническими регламентами. Принцип расчета площадей земельных участков и образования границ основан на необходимости создания благоприятных условий жизнедеятельности, обеспечения гражданских прав, условий доступа к объектам, их содержания и обслуживания.

Предельные размеры земельных участков для индивидуального жилищного строительства в соответствии с градостроительными регламентами составляют от 450 до 1500 кв.м. Для многоквартирных домов минимальная площадь земельных участков составляет от 1000 кв.м.

## **2.2 Внесение изменений в проект межевания**

Согласно Земельного кодекса Российской Федерации” от 25.10.2001 N 136-ФЗ (ред. от 20.03.2025) ст 11.3. образование земельных участков из земель или земельных участков, находящихся в государственной или муниципальной собственности, осуществляется в соответствии с одним из следующих документов:

1) проект межевания территории, утвержденный в соответствии с Градостроительным кодексом Российской Федерации.

Проектом межевания территории предусмотрены изменений в пределах следующих номерах элементов планировочной структуры:

1. Номер № 22 – образование земельного участка (условный номер ЗУ1.н) путём перераспределения земельного участка с кадастровым номером

46:29:101048:124 и земель, государственная собственность на которые не разграничена, с видом разрешенного использования «Склады». Площадь перераспределяемой территории – 284 кв.м.

образование земельного участка (условный номер 3У2.н) путём перераспределения земельного участка с кадастровым номером 46:29:101048:149 и земель, государственная собственность на которые не разграничена, с видом разрешенного использования «Производственная деятельность. Склады». Площадь перераспределяемой территории – 1704 кв.м.;

образование земельного участка (условный номер 3У3.н) путём перераспределения земельного участка с кадастровым номером 46:29:101048:2 и земель, государственная собственность на которые не разграничена, с видом разрешенного использования «Магазины». Площадь перераспределяемой территории – 250 кв.м.;

образование земельного участка (условный номер 3У59.н) из земель, находящихся в государственной или муниципальной собственности до разграничения с видом разрешенного использования «Земельные участки (территории) общего пользования».

2. **Номер № 17** – образование земельного участка (условный номер 3У4.н) Раздел земельного участка с кадастровым номером 46:29:101041:819, с видом разрешенного использования «Для размещения стоянок легкового автотранспорта».

образование земельного участка (условный номер 3У5.н) Раздел земельного участка с кадастровым номером 46:29:101041:6, с видом разрешенного использования «Стоянка транспортных средств».

3. Образование земельного участка (условный номер 3У176.н) из земель, находящихся в государственной или муниципальной собственности до разграничения с видом разрешенного использования «Земельные участки (территории) общего пользования».

4. **Номер № 16** – образование земельного участка (условный номер 3У6.н) из земель, находящихся в государственной или муниципальной собственности



до разграничения с видом разрешенного использования «Размещение гаражей для собственных нужд».

образование земельного участка (условный номер ЗУ6.н) из земель, находящихся в государственной или муниципальной собственности до разграничения с видом разрешенного использования «Размещение гаражей для собственных нужд»;

образование земельного участка (условный номер ЗУ1.н1) из земель, находящихся в государственной или муниципальной собственности до разграничения с видом разрешенного использования «Земельные участки (территории) общего пользования».

5. **Номер № 4** – образование земельного участка (условный номер ЗУ3.н) путём перераспределения земельного участка с кадастровым номером 46:29:101028:447 и земель, государственная собственность на которые не разграничена, с видом разрешенного использования «Для индивидуального жилищного строительства». Площадь перераспределяемой территории – 220 кв.м.;

образование земельного участка (условный номер ЗУ112.н) из земель, находящихся в государственной или муниципальной собственности до разграничения с видом разрешенного использования «Земельные участки (территории) общего пользования».

6. **Номер № 20** – образование земельного участка (условный номер ЗУ9.н) путём перераспределения земельного участка с кадастровым номером 46:29:101042:2395 и земель, государственная собственность на которые не разграничена, с видом разрешенного использования «Для индивидуального жилищного строительства». Площадь перераспределяемой территории – 199 кв.м.;

путём перераспределения земельного участка с кадастровым номером 46:29:101042:2585 и земель, государственная собственность на которые не разграничена, с видом разрешенного использования «Для индивидуального жилищного строительства». Площадь перераспределяемой территории – 150 кв.м..

*Согласно пп 2. П.1. ст. 39.28 ЗК РФ перераспределение земель и (или) земельных участков, находящихся в государственной или муниципальной собственности, и земельных участков, находящихся в частной собственности, допускается в следующих случаях: в целях приведения границ земельных участков в соответствие с утвержденным проектом межевания территории для исключения вклинивания, вкрапливания, изломанности границ, чересполосицы при условии, что площадь земельных участков, находящихся в частной собственности, увеличивается в результате этого перераспределения не более чем до установленных предельных максимальных размеров земельных участков.*

*К недостаткам землепользований относятся – нерациональный размер землепользования, чересполосица, вкрапливание, изломанность границ и вклинивание. Они отрицательно влияют на рациональное использование земли. Чересполосица – расчлененность землепользования на несколько обособленных участков, отделенных друг от друга землями иных землепользователей.*

*Вкрапливание – расположение внутри земельного массива и границ данного землепользования участка земли другого землепользователя, приводящего к увеличению расстояний. Вклинивания – расположение отдельных частей землепользования, уходящих вглубь другого землепользования и создающих неудобства в организации территории обоих земельных участков. Изломанность границ – размещение под острыми углами границ земельных участков, вызывающее неудобства в их использовании, ухудшающее конфигурацию земельного массива.*

*Перераспределяемые территории имеет недостаток землепользования – это вклинивание и чересполосица отдельных частей земель, находящихся в государственной или муниципальной собственности, уходящих вглубь другого землепользования и создающих неудобства в организации территории всех земельных участков. Проект межевания территории исключает чересполосицу и вклинивание, а также будет способствовать более рациональному использованию земель.*

*В результате перераспределения улучшается конфигурация всех земельных участков, что позволяет использовать в дальнейшем в соответствии с видом его разрешенного использования.*

*Сформировать в виде самостоятельного земельного участка перераспределяемую территорию не представляется возможным, в связи с несоответствием градостроительному регламенту предусмотренному Правилами землепользования и застройки МО г. Курск, утверждёнными решением Курского городского Собрания от 23.10.2007 № 388-З-РС (в редакции решения от 02.04.2025 г. №140-З-РС). Соответственно не может быть предоставлена заинтересованным лицам в соответствии с нормами Земельного кодекса РФ.*

*При разработке проекта межевания территории обеспечено соблюдение ЗК РФ Статья 11.9. «Требования к образуемым и измененным земельным участкам».*

*На чертежах проекта межевания территории отображены:*

- 1. границы планируемых элементов планировочной структуры;*
- 2. красная линия;*
- 3. границы образуемых и изменяемых земельных участков, условные номера образуемых земельных участков.*

### **2.3 Предложения по установлению публичного сервитута**

*Публичный сервитут – вид земельного сервитута, устанавливаемого законом или иным нормативным правовым актом в случаях необходимости обеспечения интересов государства, местного самоуправления или местного населения, не предусматривающий изъятия земельных участков.*

*Обременение земельного участка сервитутом, публичным сервитутом не лишает правообладателя такого земельного участка прав владения, пользования и (или) распоряжения таким земельным участком.*

*Проектом межевания территории установление публичного сервитута предусмотрено. Образование части земельного участка (:6/чзу1) с кадастровым номером 46:29:101041:6 в целях осуществления круглосуточного прохода граждан и проезда транспортных средств, в том числе и крупногабаритных транспортных средств к земельному участку с условным номером :3У5.н, расположенного по адресу: Курская обл., г. Курск, ул. Театральная, дом 5А (таблица №2).*



## **2.4 Ранее внесенные изменения**

*Исправлено описание местоположения границ образуемого земельного участка с условным номером 3У176, (согласно внесения изменений – это земельный участок с условным номером 3У176.н).*

## **2.5 Структура территории, образуемая в результате подготовки проекта межевания**

*Границы земельных участков установлены с учетом действующих технических регламентов и нормативов градостроительного проектирования.*

*Границы образуемых земельных участков определены по красной линии и другим границам. Смежные границы существующих землепользователей при разработке проекта межевания подлежат изменению:*

*3У59.н – «Земельные участки (территории) общего пользования»;*

*3У1.н1 – «Земельные участки (территории) общего пользования»;*

*3У112.н – «Земельные участки (территории) общего пользования».*

*На основании полученных материалов и проведенных работ, составлены ведомости координат характерных точек границ земельных участков. (Таблицы 1)*

**2.4 Перечень и сведения о площади образуемых земельных участков, в том числе возможные способы их образования.**

*Таблица 1*

<i>Номер земельного участка</i>	<i>Площадь по перераспределению, кв.м.</i>	<i>Площадь земельного участка по проекту, кв. м</i>	<i>Местоположение</i>	<i>Вид разрешенного использования земельного участка</i>	<i>Способы образования земельного участка</i>
341.н	284	3484	Курская область г. Курск, ул. ВЧК, 188	Склады	Перераспределение земельного участка с кадастровым номером 46:29:101048:124 и земель, государственная собственность на которые не разграничена
342.н	1704	4883	Курская область г. Курск, ул. ВЧК, 190	Производственная деятельность. Склады	Перераспределение земельного участка с кадастровым номером 46:29:101048:149 и земель, государственная собственность на которые не разграничена
343.н	250	1610	Курская область г. Курск, ул. ВЧК, 196	Магазины	Перераспределение земельного участка с кадастровым номером 46:29:101048:2 и земель, государственная собственность на которые не разграничена
3459.н	-	21891	Курская область г. Курск	Земельные участки (территории) общего пользования	Из земель, государственная собственность на которые не разграничена
344.н	-	485	Курская область г. Курск, ул. Театральная (в районе дома 5А)	Для размещения стоянок легкового автотранспорта	Раздел земельного участка с кадастровым номером 46:29:101041:819
345.н	-	185	Курская обл., г. Курск, ул. Театральная, дом 5А	Стоянка транспортных средств	Раздел земельного участка с кадастровым номером 46:29:101041:6
34176.н	-	6551	Курская область г. Курск	Земельные участки (территории) общего пользования	Из земель, государственная собственность на которые не разграничена
346.н	-	24	Курская область г. Курск	Размещение гаражей для собственных нужд	Из земель, государственная собственность на которые не разграничена
347.н	-	24	Курская область г. Курск	Размещение гаражей для собственных нужд	Из земель, государственная собственность на которые не разграничена
341.н1	-	4753	Курская область, г. Курск,	Земельные участки	из земель, государственная собственность на которые не

			<i>вдоль ул. Театральная</i>	<i>(территории) общего пользования</i>	<i>разграничена</i>
<i>348.н</i>	<i>220</i>	<i>935</i>	<i>Курская область, г. Курск, ул. Первомайская, д. 127</i>	<i>Для индивидуального жилищного строительства</i>	<i>Перераспределение земельного участка с кадастровым номером 46:29:101028:447 и земель, государственная собственность на которые не разграничена</i>
<i>34112.н</i>	<i>-</i>	<i>2012</i>	<i>Курская область г. Курск,</i>	<i>Земельные участки (территории) общего пользования (код 12.0)</i>	<i>Из земель, государственная собственность на которые не разграничена</i>
<i>349.н</i>	<i>199</i>	<i>550</i>	<i>Курская область, г. Курск, улица ВЧК, 136 А</i>	<i>Для индивидуального жилищного строительства</i>	<i>Перераспределение земельного участка с кадастровым номером 46:29:101042:2395 и земель, государственная собственность на которые не разграничена</i>
<i>3410.н</i>	<i>150</i>	<i>600</i>	<i>Курская область, г. Курск, улица ВЧК, земельный участок 136</i>	<i>Для индивидуального жилищного строительства</i>	<i>Перераспределение земельного участка с кадастровым номером 46:29:101042:2585 и земель, государственная собственность на которые не разграничена</i>

***Перечень и сведения о площади образуемой части земельного участка***

*Таблица 2*

<i>Номер части земельного участка</i>	<i>Площадь земельного участка по проекту, кв. м</i>	<i>Местоположение</i>	<i>Вид разрешенного использования обременяемого земельного участка</i>	<i>Способы образования земельного участка</i>
<i>:6/чзуч1</i>	<i>442</i>	<i>Курская обл., г. Курск, ул. Театральная, дом 5А</i>	<i>Объекты торговли (торговые центры, торгово-развлекательные центры (комплексы))</i>	<i>образование части земельного участка с кадастровым номером 46:29:101041:6 в целях осуществления круглосуточного прохода граждан и проезда транспортных средств, в том числе и крупногабаритных транспортных средств к земельному участку с условным номером :345.н, расположенного по адресу: Курская обл., г. Курск, ул. Театральная, дом 5А</i>



*Перечень, сведения о площади и способы образования земельных участков, которые будут отнесены к территориям общего пользования или имуществу общего пользования, в том числе в отношении которых предполагаются резервирование и (или) изъятие для государственных или муниципальных нужд (ранее утвержденные)*

<i>Номер земельного участка</i>	<i>Площадь земельного участка по проекту, кв. м</i>	<i>Местоположение</i>	<i>Вид разрешенного использования</i>	<i>Способы образования земельного участка</i>
342	2420	обл. Курская, г. Курск, вдоль ул. Театральная	Земельные участки (территории) общего пользования (12.0)	из земель, государственная собственность на которые не разграничена
343	9460	обл. Курская, г. Курск, ул. Театральная	Земельные участки (территории) общего пользования (12.0)	из земель, государственная собственность на которые не разграничена
344	1437	Курская область, г. Курск, проезд Театральный	Земельные участки (территории) общего пользования (12.0)	из земель, государственная собственность на которые не разграничена
345	3873	обл. Курская, г. Курск, ул. Островского	Земельные участки (территории) общего пользования (12.0)	из земель, государственная собственность на которые не разграничена
346	29462	Курская область, г. Курск, к юго-западу от ул. ВЧК	Земельные участки (территории) общего пользования (12.0)	из земель, государственная собственность на которые не разграничена
347	730	Курская область, г. Курск, к юго-западу от ул. ВЧК	Земельные участки (территории) общего пользования (12.0)	из земель, государственная собственность на которые не разграничена
348	7645	Курская область, г. Курск, ул. Первомайская	Земельные участки (территории) общего пользования (12.0)	из земель, государственная собственность на которые не разграничена
349	326	Курская область, г. Курск, к югу от ул. Интернациональная	Земельные участки (территории) общего пользования (12.0)	из земель, государственная собственность на которые не разграничена
3410	302	Курская область, г. Курск, вдоль ул. Бутко	Земельные участки (территории) общего пользования (12.0)	из земель, государственная собственность на которые не разграничена
3411	1024	Курская область, г. Курск, восточнее ул. Бутко	Земельные участки (территории) общего пользования (12.0)	из земель, государственная собственность на которые не разграничена

3412	171	обл. Курская, г. Курск, ул. Бутко, рядом со строением 21	Земельные участки (территории) общего пользования (12.0)	из земель, государственная собственность на которые не разграничена
3413	65	обл. Курская, г. Курск, ул. Бутко, рядом со строением 21	Земельные участки (территории) общего пользования (12.0)	из земель, государственная собственность на которые не разграничена
3414	687	обл. Курская, г. Курск, ул. Западный парк, рядом с домом 18	Земельные участки (территории) общего пользования (12.0)	из земель, государственная собственность на которые не разграничена
3415	657	обл. Курская, г. Курск, ул. Западный парк, рядом с домом 8	Земельные участки (территории) общего пользования (12.0)	из земель, государственная собственность на которые не разграничена
3416	3557	обл. Курская, г. Курск, ул. Западный парк	Земельные участки (территории) общего пользования (12.0)	из земель, государственная собственность на которые не разграничена
3417	3741	обл. Курская, г. Курск, пл. Привокзальная, вокруг дома 2	Земельные участки (территории) общего пользования (12.0)	из земель, государственная собственность на которые не разграничена
3418	2455	обл. Курская, г. Курск, пл. Привокзальная, восточнее дома 2	Земельные участки (территории) общего пользования (12.0)	из земель, государственная собственность на которые не разграничена
3419	414	Курская область, г. Курск, вдоль ул. Интернациональная	Земельные участки (территории) общего пользования (12.0)	из земель, государственная собственность на которые не разграничена
3420	110	обл. Курская, г. Курск, ул. 5-я Стрелецкая, рядом с домом 17-а	Земельные участки (территории) общего пользования (12.0)	из земель, государственная собственность на которые не разграничена
3421	8184	обл. Курская, г. Курск, ул. 5-я Стрелецкая	Земельные участки (территории) общего пользования (12.0)	из земель, государственная собственность на которые не разграничена
3422	1398	обл. Курская, г. Курск, ул. Новоселовка	Земельные участки (территории) общего пользования (12.0)	из земель, государственная собственность на которые не разграничена
3423	24264	обл. Курская, г. Курск, севернее ул. 5-я Стрелецкая	Земельные участки (территории) общего пользования (12.0)	из земель, государственная собственность на которые не разграничена

3424	3578	обл. Курская, г. Курск, ул. Новоселовка	Земельные участки (территории) общего пользования (12.0)	из земель, государственная собственность на которые не разграничена
3425	2223	обл. Курская, г. Курск, ул. Новоселовка, юго-западнее дома 62А	Земельные участки (территории) общего пользования (12.0)	из земель, государственная собственность на которые не разграничена
3426	333	Курская область, г. Курск, вдоль ул. ВЧК	Земельные участки (территории) общего пользования (12.0)	из земель, государственная собственность на которые не разграничена
3427	165	Курская область, г. Курск, ул. 2-я Новоселовка, севернее дома 70	Земельные участки (территории) общего пользования (12.0)	из земель, государственная собственность на которые не разграничена
3428	3868	Курская область, г. Курск, ул. ВЧК	Земельные участки (территории) общего пользования (12.0)	из земель, государственная собственность на которые не разграничена
3429	2677	обл. Курская, г. Курск, западнее ул. Западный Парк, 4	Земельные участки (территории) общего пользования (12.0)	из земель, государственная собственность на которые не разграничена
3430	47703	Курская область, г. Курск, ул. Дубровинского	Земельные участки (территории) общего пользования (12.0)	из земель, государственная собственность на которые не разграничена
3431	2139	Курская область, г. Курск	Земельные участки (территории) общего пользования (12.0)	из земель, государственная собственность на которые не разграничена
3432	921	обл. Курская, г. Курск, севернее ул. Западный Парк, 4	Земельные участки (территории) общего пользования (12.0)	из земель, государственная собственность на которые не разграничена
3433	18673	Курская область, г. Курск	Земельные участки (территории) общего пользования (12.0)	из земель, государственная собственность на которые не разграничена
3434	8899	Курская область, г. Курск	Земельные участки (территории) общего пользования (12.0)	из земель, государственная собственность на которые не разграничена
3435	238	Курская область, г. Курск, ул. ВЧК	Земельные участки (территории) общего пользования (12.0)	из земель, государственная собственность на которые не разграничена

3436	541	обл. Курская, г. Курск, вдоль ул. Дубровинского, дом 89	Земельные участки (территории) общего пользования (12.0)	из земель, государственная собственность на которые не разграничена
3437	15733	Курская обл., г. Курск, ул. Вокзальная	Земельные участки (территории) общего пользования (12.0)	из земель, государственная собственность на которые не разграничена
3438	354	Курская область, г. Курск, вдоль ул. Интернациональная, д. 77	Земельные участки (территории) общего пользования (12.0)	из земель, государственная собственность на которые не разграничена
3439	2799	Курская обл., г. Курск, севернее ул. ВЧК, 188	Земельные участки (территории) общего пользования (12.0)	из земель, государственная собственность на которые не разграничена
3440	44998	Курская область, г. Курск	Земельные участки (территории) общего пользования (12.0)	из земель, государственная собственность на которые не разграничена
3441	60403	Курская область, г. Курск, ул. Октябрьская	Земельные участки (территории) общего пользования (12.0)	из земель, государственная собственность на которые не разграничена
3442	1469	Курская область, г. Курск	Земельные участки (территории) общего пользования (12.0)	из земель, государственная собственность на которые не разграничена
3443	3416	обл. Курская, г. Курск, севернее ул. 5-я Стрелецкая, дом 27	Земельные участки (территории) общего пользования (12.0)	из земель, государственная собственность на которые не разграничена
3444	61	обл. Курская, г. Курск, южнее ул. Маяковского, дом 93а/1	Земельные участки (территории) общего пользования (12.0)	из земель, государственная собственность на которые не разграничена
3445	82708	обл. Курская, г. Курск, ул. Маяковского	Земельные участки (территории) общего пользования (12.0)	из земель, государственная собственность на которые не разграничена
3446	514	обл. Курская, г. Курск, южнее ул. Маяковского, дом 63	Земельные участки (территории) общего пользования (12.0)	из земель, государственная собственность на которые не разграничена
3447	1650	Курская область, город Курск, вдоль ул. Маяковского	Земельные участки (территории) общего пользования (12.0)	из земель, государственная собственность на которые не разграничена
3448	6504	Курская область, город Курск	Земельные участки (территории) общего пользования (12.0)	из земель, государственная собственность на которые не разграничена



3449	4307	Курская обл., г. Курск, проезд Маяковского	Земельные участки (территории) общего пользования (12.0)	из земель, государственная собственность на которые не разграничена
3450	1143	обл. Курская, г. Курск, западнее ул. Новоселовка, дом 62	Земельные участки (территории) общего пользования (12.0)	из земель, государственная собственность на которые не разграничена
3451	7116	ул. 2-я Первомайская	Земельные участки (территории) общего пользования (12.0)	из земель, государственная собственность на которые не разграничена
3452	34519	обл. Курская, г. Курск, ул. Фрунзе	Земельные участки (территории) общего пользования (12.0)	из земель, государственная собственность на которые не разграничена
3453	1381	обл. Курская, г. Курск, пер. Северный 2-й	Земельные участки (территории) общего пользования (12.0)	из земель, государственная собственность на которые не разграничена
3454	56197	обл. Курская, г. Курск, ул. Первомайская	Земельные участки (территории) общего пользования (12.0)	из земель, государственная собственность на которые не разграничена
3455	19873	Курская область, г. Курск, ул. Интернациональная	Земельные участки (территории) общего пользования (12.0)	из земель, государственная собственность на которые не разграничена
3456	23014	г. Курск, ул. Перекальского	Земельные участки (территории) общего пользования (12.0)	из земель, государственная собственность на которые не разграничена
3457	280	обл. Курская, г. Курск	Земельные участки (территории) общего пользования (12.0)	из земель, государственная собственность на которые не разграничена
3458	15170	обл. Курская, г. Курск, ул. Бутко	Земельные участки (территории) общего пользования (12.0)	из земель, государственная собственность на которые не разграничена
3460	10304	Курская область, г. Курск	Земельные участки (территории) общего пользования (12.0)	из земель, государственная собственность на которые не разграничена
3461	131	обл. Курская, г. Курск, вдоль ул. Дубровинского, дом 54	Земельные участки (территории) общего пользования (12.0)	из земель, государственная собственность на которые не разграничена
3462	927	обл. Курская, г. Курск, вдоль ул. Первомайская, дом 56	Земельные участки (территории) общего пользования (12.0)	из земель, государственная собственность на которые не разграничена
3463	1042	обл. Курская, г. Курск, вдоль ул. Маяковского, дом 52	Земельные участки (территории) общего пользования (12.0)	из земель, государственная собственность на которые не разграничена

3464	260	Курская обл., г. Курск, вдоль ул. Вокзальная, дом № 26-В	Земельные участки (территории) общего пользования (12.0)	из земель, государственная собственность на которые не разграничена
3465	536	обл. Курская, г. Курск, вдоль ул. Профсоюзная, дом 33	Земельные участки (территории) общего пользования (12.0)	из земель, государственная собственность на которые не разграничена
3466	1441	Курская область, г. Курск, вдоль ул. Гудкова	Земельные участки (территории) общего пользования (12.0)	из земель, государственная собственность на которые не разграничена
3467	5721	обл. Курская, г. Курск, ул. Фрунзе	Земельные участки (территории) общего пользования (12.0)	из земель, государственная собственность на которые не разграничена
3468	2196	обл. Курская, г. Курск, вдоль ул. Островского	Земельные участки (территории) общего пользования (12.0)	из земель, государственная собственность на которые не разграничена
3469	925	обл. Курская, г. Курск, вдоль ул. Дубровинского, дом 91	Земельные участки (территории) общего пользования (12.0)	из земель, государственная собственность на которые не разграничена
3470	967	обл. Курская, г. Курск	Земельные участки (территории) общего пользования (12.0)	из земель, государственная собственность на которые не разграничена
3471	1901	обл. Курская, г. Курск, пер. Октябрьский	Земельные участки (территории) общего пользования (12.0)	из земель, государственная собственность на которые не разграничена
3472	4949	обл. Курская, г. Курск,	Земельные участки (территории) общего пользования (12.0)	из земель, государственная собственность на которые не разграничена
3473	275	обл. Курская, г. Курск, вдоль ул. Фрунзе, дом 25	Земельные участки (территории) общего пользования (12.0)	из земель, государственная собственность на которые не разграничена
3474	199	обл. Курская, г. Курск, вдоль ул. Октябрьская, дом 165	Земельные участки (территории) общего пользования (12.0)	из земель, государственная собственность на которые не разграничена
3475	3359	обл. Курская, г. Курск, пер. Первомайский	Земельные участки (территории) общего пользования (12.0)	из земель, государственная собственность на которые не разграничена
3485	21	Курская область, г. Курск, ул. 2-я Западная	Земельные участки (территории) общего пользования (12.0)	из земель, государственная собственность на которые не разграничена
3486	84072	обл. Курская, г. Курск, ул. Островского	Земельные участки (территории) общего пользования (12.0)	из земель, государственная собственность на которые не разграничена

3487	917	обл. Курская, г. Курск, пер. Северный 3-й	Земельные участки (территории) общего пользования (12.0)	из земель, государственная собственность на которые не разграничена
3488	1510	Курская область, г. Курск, пер. 1-й Северный	Земельные участки (территории) общего пользования (12.0)	из земель, государственная собственность на которые не разграничена
3489	387	Курская область, г. Курск, ул. Дубровинского	Земельные участки (территории) общего пользования (12.0)	из земель, государственная собственность на которые не разграничена
3490	2551	Курская область, г. Курск	Земельные участки (территории) общего пользования (12.0)	из земель, государственная собственность на которые не разграничена
3491	490	Курская область, г. Курск, 2-й Маяковский пер.	Земельные участки (территории) общего пользования (12.0)	из земель, государственная собственность на которые не разграничена
3492	86	Курская область, г. Курск, ул. Дубровинского	Земельные участки (территории) общего пользования (12.0)	из земель, государственная собственность на которые не разграничена
3493	2097	Курская область, г. Курск, переулок Маяковский	Земельные участки (территории) общего пользования (12.0)	из земель, государственная собственность на которые не разграничена
3494	284	обл. Курская, г. Курск, вдоль ул. Маяковского, 109 А	Земельные участки (территории) общего пользования (12.0)	из земель, государственная собственность на которые не разграничена
3495	296	обл. Курская, г. Курск	Земельные участки (территории) общего пользования (12.0)	из земель, государственная собственность на которые не разграничена
3496	652	обл. Курская, г. Курск	Земельные участки (территории) общего пользования (12.0)	из земель, государственная собственность на которые не разграничена
3497	1734	обл. Курская, г. Курск	Земельные участки (территории) общего пользования (12.0)	из земель, государственная собственность на которые не разграничена
3498	34 71	обл. Курская, г. Курск	Земельные участки (территории) общего пользования (12.0)	из земель, государственная собственность на которые не разграничена
3499	1874	обл. Курская, г. Курск, вдоль ул. Маяковского	Земельные участки (территории) общего пользования (12.0)	из земель, государственная собственность на которые не разграничена
34103	1546	обл. Курская, г. Курск	Земельные участки (территории) общего пользования (12.0)	из земель, государственная собственность на которые не разграничена

34104	361	обл. Курская, г. Курск, вдоль ул. Октябрьская, дом 116	Земельные участки (территории) общего пользования (12.0)	из земель, государственная собственность на которые не разграничена
34105	649	обл. Курская, г. Курск, ул. Красина	Земельные участки (территории) общего пользования (12.0)	из земель, государственная собственность на которые не разграничена
34106	6228	Курская область, г. Курск, ул. 4-я Первомайская	Земельные участки (территории) общего пользования (12.0)	из земель, государственная собственность на которые не разграничена
34107	955	Курская область, г. Курск, вдоль ул. Гудкова	Земельные участки (территории) общего пользования (12.0)	из земель, государственная собственность на которые не разграничена
34108	3628	Курская область, г. Курск, пер. Островского	Земельные участки (территории) общего пользования (12.0)	из земель, государственная собственность на которые не разграничена
34109	246	Курская область, г. Курск, ул. 1-я Западная	Земельные участки (территории) общего пользования (12.0)	из земель, государственная собственность на которые не разграничена
34110	240	ул. Красина	Земельные участки (территории) общего пользования (12.0)	из земель, государственная собственность на которые не разграничена
34111	380	Курская область, г. Курск, ул. 2-я Западная	Земельные участки (территории) общего пользования (12.0)	из земель, государственная собственность на которые не разграничена
34113	12880	обл. Курская, г. Курск, вдоль ул. Островского	Земельные участки (территории) общего пользования (12.0)	из земель, государственная собственность на которые не разграничена
34114	11825	обл. Курская, г. Курск, ул. Новая Первомайская	Земельные участки (территории) общего пользования (12.0)	из земель, государственная собственность на которые не разграничена
34118	464	обл. Курская, г. Курск	Земельные участки (территории) общего пользования (12.0)	из земель, государственная собственность на которые не разграничена
34119	5894	обл. Курская, г. Курск, ул. 3-я Первомайская	Земельные участки (территории) общего пользования (12.0)	из земель, государственная собственность на которые не разграничена
34120	26539	обл. Курская, г. Курск	Земельные участки (территории) общего пользования (12.0)	из земель, государственная собственность на которые не разграничена
34121	2320	обл. Курская, г. Курск, ул. Северная	Земельные участки (территории) общего пользования (12.0)	из земель, государственная собственность на которые не разграничена

34122	3040	обл. Курская, г. Курск, пер. Новый Первомайский	Земельные участки (территории) общего пользования (12.0)	из земель, государственная собственность на которые не разграничена
34123	983	обл. Курская, г. Курск, ул. Красина	Земельные участки (территории) общего пользования (12.0)	из земель, государственная собственность на которые не разграничена
34124	1742	обл. Курская, г. Курск	Земельные участки (территории) общего пользования (12.0)	из земель, государственная собственность на которые не разграничена
34125	83074	обл. Курская, г. Курск	Земельные участки (территории) общего пользования (12.0)	из земель, государственная собственность на которые не разграничена
34126	14990	обл. Курская, г. Курск, ул. Профсоюзная	Земельные участки (территории) общего пользования (12.0)	из земель, государственная собственность на которые не разграничена
34127	57	Курская область, г. Курск, вдоль ул. Маяковского, д. 92	Земельные участки (территории) общего пользования (12.0)	из земель, государственная собственность на которые не разграничена
34128	142	Курская область, г. Курск,	Земельные участки (территории) общего пользования (12.0)	из земель, государственная собственность на которые не разграничена
34129	31109	Курская обл., г. Курск, вдоль ул. Дубровинского	Земельные участки (территории) общего пользования (12.0)	из земель, государственная собственность на которые не разграничена
34130	2214	Курская обл., г. Курск	Земельные участки (территории) общего пользования (12.0)	из земель, государственная собственность на которые не разграничена
34131	3012	обл. Курская, г. Курск, ул. Вокзальная	Земельные участки (территории) общего пользования (12.0)	из земель, государственная собственность на которые не разграничена
34132	159	Курская область, г. Курск, вдоль ул. Интернациональная, д. 2 Б	Земельные участки (территории) общего пользования (12.0)	из земель, государственная собственность на которые не разграничена
34133	63	Курская область, г. Курск	Земельные участки (территории) общего пользования (12.0)	из земель, государственная собственность на которые не разграничена
34134	141	Курская область, г. Курск	Земельные участки (территории) общего пользования (12.0)	из земель, государственная собственность на которые не разграничена
34135	112	обл. Курская, г. Курск, вдоль ул. Театральная, дом 78	Земельные участки (территории) общего пользования (12.0)	из земель, государственная собственность на которые не разграничена



34136	313	Курская область, г. Курск	Земельные участки (территории) общего пользования (12.0)	из земель, государственная собственность на которые не разграничена
34137	166	Курская область, г. Курск	Земельные участки (территории) общего пользования (12.0)	из земель, государственная собственность на которые не разграничена
34138	12153	Курская область, г. Курск	Земельные участки (территории) общего пользования (12.0)	из земель, государственная собственность на которые не разграничена
34139	422	Курская область, г. Курск	Земельные участки (территории) общего пользования (12.0)	из земель, государственная собственность на которые не разграничена
34151	10 730	Курская обл., г. Курск, пл. Привокзальная	Земельные участки (территории) общего пользования (12.0)	перераспределение земельного участка с кадастровым номером 46:29:101042:2025 с землями, государственная собственность на которые не разграничена
34157	2674	обл. Курская, г. Курск	Земельные участки (территории) общего пользования (12.0)	из земель, государственная собственность на которые не разграничена
34158	284	обл. Курская, г. Курск	Земельные участки (территории) общего пользования (12.0)	из земель, государственная собственность на которые не разграничена
34159	1415	обл. Курская, г. Курск	Земельные участки (территории) общего пользования (12.0)	из земель, государственная собственность на которые не разграничена
34160	710	обл. Курская, г. Курск	Земельные участки (территории) общего пользования (12.0)	из земель, государственная собственность на которые не разграничена
34161	405	обл. Курская, г. Курск	Земельные участки (территории) общего пользования (12.0)	из земель, государственная собственность на которые не разграничена
34162	835	обл. Курская, г. Курск	Земельные участки (территории) общего пользования (12.0)	раздел земельного участка с кадастровым номером 46:29:101042:341
34163	363	обл. Курская, г. Курск	Земельные участки (территории) общего пользования (12.0)	раздел земельного участка с кадастровым номером 46:29:101042:344
34164	67	обл. Курская, г. Курск	Земельные участки (территории) общего пользования (12.0)	раздел земельного участка с кадастровым номером 46:29:101042:345

34165	1277	обл. Курская, г. Курск	Земельные участки (территории) общего пользования (12.0)	раздел земельного участка с кадастровым номером 46:29:101042:346
34166	228	обл. Курская, г. Курск	Земельные участки (территории) общего пользования (12.0)	раздел земельного участка с кадастровым номером 46:29:101048:55 с сохранением исходного в измененных границах
34168	46	обл. Курская, г. Курск	Земельные участки (территории) общего пользования (12.0)	раздел земельного участка с кадастровым номером 46:29:101048:55 с сохранением исходного в измененных границах
34169	4077	обл. Курская, г. Курск	Земельные участки (территории) общего пользования (12.0)	раздел земельного участка с кадастровым номером 46:29:101043:8 с сохранением исходного в измененных границах
34170	148	обл. Курская, г. Курск	Земельные участки (территории) общего пользования (12.0)	раздел земельного участка с кадастровым номером 46:29:101043:1 с сохранением исходного в измененных границах
34171	16	обл. Курская, г. Курск	Земельные участки (территории) общего пользования (12.0)	раздел земельного участка с кадастровым номером 46:29:101043:1 с сохранением исходного в измененных границах
34172	216	обл. Курская, г. Курск	Земельные участки (территории) общего пользования (12.0)	раздел земельного участка с кадастровым номером 46:29:101042:2404
34173	19	обл. Курская, г. Курск	Земельные участки (территории) общего пользования (12.0)	раздел земельного участка с кадастровым номером 46:29:101042:2403
34176	6551	обл. Курская, г. Курск	Земельные участки (территории) общего пользования (12.0)	из земель, государственная собственность на которые не разграничена

**Перечень, сведения о площади и способы образования земельных участков  
(ранее утвержденные)**

<i>Номер земельного участка</i>	<i>Площадь земельного участка по проекту, кв. м</i>	<i>Местоположение</i>	<i>Вид разрешенного использования</i>	<i>Способы образования земельного участка</i>
341.1	888	обл. Курская, г. Курск	Ведение садоводства (13.2)	образование из земель, государственная собственность на которые не разграничена
342.1	559	обл. Курская, г. Курск	Ремонт автомобилей (4.9.1.4)	образование из земель, государственная собственность на которые не разграничена
342.2	231	Курская область, г. Курск, ул. Дубровинского, около дома №131Д	Ремонт автомобилей (4.9.1.4)	перераспределение земельного участка с кадастровым номером 46:29:101045:419 с землями, государственная собственность на которые не разграничена, доступ через 46:29:101045:761
342.3	419	обл. Курская, г. Курск	Ремонт автомобилей (4.9.1.4)	образование из земель, государственная собственность на которые не разграничена
342.4	11079	г. Курск, ул. Дубровинского, д. 131 В	Производственная деятельность (6.0)	перераспределение земельного участка с кадастровым номером 46:29:101045:55 с землями, государственная собственность на которые не разграничена
342.5	3456	обл. Курская, г. Курск, ул. Дубровинского, 131	Склады (6.9)	перераспределение земельного участка с кадастровым номером 46:29:101045:56 с землями, государственная собственность на которые не разграничена
343.1	745	обл. Курская, г. Курск	Ведение садоводства (13.2)	образование из земель, государственная собственность на которые не разграничена
343.2	848	обл. Курская, г. Курск	Ведение садоводства (13.2)	образование из земель, государственная собственность на которые не разграничена
343.3	866	обл. Курская, г. Курск	Ведение садоводства (13.2)	образование из земель, государственная собственность на которые не разграничена
343.4	789	обл. Курская, г. Курск	Ведение садоводства	образование из земель, государственная собственность на

<i>Номер земельного участка</i>	<i>Площадь земельного участка по проекту, кв. м</i>	<i>Местоположение</i>	<i>Вид разрешенного использования</i>	<i>Способы образования земельного участка</i>
			<i>(13.2)</i>	<i>которые не разграничена</i>
343.6	1006	обл. Курская, г. Курск	Ведение садоводства (13.2)	образование из земель, государственная собственность на которые не разграничена
343.7	953	обл. Курская, г. Курск	Ведение садоводства (13.2)	образование из земель, государственная собственность на которые не разграничена
343.8	1000	обл. Курская, г. Курск	Ведение садоводства (13.2)	образование из земель, государственная собственность на которые не разграничена
343.9	1000	обл. Курская, г. Курск	Ведение садоводства (13.2)	образование из земель, государственная собственность на которые не разграничена
343.10	1000	обл. Курская, г. Курск	Ведение садоводства (13.2)	образование из земель, государственная собственность на которые не разграничена
343.11	1000	обл. Курская, г. Курск	Ведение садоводства (13.2)	образование из земель, государственная собственность на которые не разграничена
343.12	1000	обл. Курская, г. Курск	Ведение садоводства (13.2)	образование из земель, государственная собственность на которые не разграничена
343.18	1363	Курская область, г. Курск, в районе улицы Новая Первомайская	Ведение садоводства (13.2)	перераспределение земельного участка с кадастровым номером 46:29:101045:379 с землями, государственная собственность на которые не разграничена
343.23	862	обл. Курская, г. Курск	Производственная деятельность (6.0)	образование из земель, государственная собственность на которые не разграничена
343.24	73	обл. Курская, г. Курск	Предоставление коммунальных услуг (3.1.1)	образование из земель, государственная собственность на которые не разграничена
343.25	14858	обл. Курская, г. Курск, ул. Первомайская, дом 139	Хранение автотранспорта (2.7.1)	перераспределение земельного участка с кадастровым номером 46:29:101045:4 с землями, государственная собственность на которые не разграничена

<i>Номер земельного участка</i>	<i>Площадь земельного участка по проекту, кв. м</i>	<i>Местоположение</i>	<i>Вид разрешенного использования</i>	<i>Способы образования земельного участка</i>
343.26	662	Курская обл., г. Курск, пер. 1-й Северный, дом 6	Для индивидуального жилищного строительства (2.1)	образование из земель, государственная собственность на которые не разграничена
343.27	717	обл. Курская, г. Курск, ул. 2-я Западная, дом 7	Для индивидуального жилищного строительства (2.1)	перераспределение земельного участка с кадастровым номером 46:29:101034:1 с землями, государственная собственность на которые не разграничена
343.28	875	обл. Курская, г. Курск, проезд Маяковского, дом 13	Для индивидуального жилищного строительства (2.1)	перераспределение земельного участка с кадастровым номером 46:29:101034:98 с землями, государственная собственность на которые не разграничена
343.29	730	Курская обл., г. Курск, ул. Островского, д. 19	Для индивидуального жилищного строительства (2.1)	образование из земель, государственная собственность на которые не разграничена
343.30	682	обл. Курская, г. Курск, проезд Маяковского, дом 8	Для индивидуального жилищного строительства (2.1)	перераспределение земельного участка с кадастровым номером 46:29:101034:266 с землями, государственная собственность на которые не разграничена
343.31	972	обл. Курская, г. Курск, ул. Маяковского, дом 190	Для индивидуального жилищного строительства (2.1)	образование из земель, государственная собственность на которые не разграничена
343.32	261	обл. Курская, г. Курск, ул. Западная 1-я, дом 34	Для индивидуального жилищного строительства (2.1)	образование из земель, государственная собственность на которые не разграничена
343.33	470	обл. Курская, г. Курск, ул. 1-я Западная, дом 38	Для индивидуального жилищного строительства (2.1)	перераспределение земельного участка с кадастровым номером 46:29:101034:39 с землями, государственная собственность на которые не разграничена
343.34	646	обл. Курская, г. Курск, ул. Маяковского, дом 216	Для индивидуального жилищного строительства (2.1)	перераспределение земельного участка с кадастровым номером 46:29:101034:211 с землями, государственная собственность на которые не разграничена



<i>Номер земельного участка</i>	<i>Площадь земельного участка по проекту, кв. м</i>	<i>Местоположение</i>	<i>Вид разрешенного использования</i>	<i>Способы образования земельного участка</i>
343.35	518	обл. Курская, г. Курск, ул. Маяковского, дом 214	Для индивидуального жилищного строительства (2.1)	перераспределение земельного участка с кадастровым номером 46:29:101034:210 с землями, государственная собственность на которые не разграничена
343.36	997	обл. Курская, г. Курск, ул. Маяковского, дом 171	Для индивидуального жилищного строительства (2.1)	перераспределение земельного участка с кадастровым номером 46:29:101034:186 с землями, государственная собственность на которые не разграничена
343.37	1101	обл. Курская, г. Курск, ул. Маяковского, дом 167	Для индивидуального жилищного строительства (2.1)	перераспределение земельного участка с кадастровым номером 46:29:101034:184 с землями, государственная собственность на которые не разграничена
343.38	509	Курская область, г. Курск, ул. Маяковского, д. 169	Для индивидуального жилищного строительства (2.1)	перераспределение земельного участка с кадастровым номером 46:29:101034:542 с землями, государственная собственность на которые не разграничена
343.39	446	Курская область, г. Курск, ул. Маяковского, д. 169	Для индивидуального жилищного строительства (2.1)	перераспределение земельного участка с кадастровым номером 46:29:101034:541 с землями, государственная собственность на которые не разграничена
343.40	1501	обл. Курская, г. Курск, ул. Маяковского, дом 163	Для индивидуального жилищного строительства (2.1)	образование из земель, государственная собственность на которые не разграничена
343.41	770	обл. Курская, г. Курск	Предоставление коммунальных услуг (3.1.1)	образование из земель, государственная собственность на которые не разграничена
343.42	1847	обл. Курская, г. Курск	Хранение автотранспорта (2.7.1)	образование из земель, государственная собственность на которые не разграничена
344.1	636	Курская область, г. Курск, ул. Новая Первомайская, д. 18	Для индивидуального жилищного строительства (2.1)	перераспределение земельного участка с кадастровым номером 46:29:101045:208 с землями, государственная собственность на которые не разграничена
344.2	1091	Курская область,	Для индивидуального	перераспределение земельного участка с кадастровым номером

<i>Номер земельного участка</i>	<i>Площадь земельного участка по проекту, кв. м</i>	<i>Местоположение</i>	<i>Вид разрешенного использования</i>	<i>Способы образования земельного участка</i>
		<i>город Курск, ул. Новая Первомайская, д. 1-в</i>	<i>жилищного строительства (2.1)</i>	<i>46:29:101045:765 с землями, государственная собственность на которые не разграничена</i>
<i>3У4.3</i>	<i>4 70</i>	<i>Российская Федерация, Курская обл., г. Курск, ул. Новая Первомайская, д. 1-в</i>	<i>Для индивидуального жилищного строительства (2.1)</i>	<i>перераспределение земельного участка с кадастровым номером 46:29:101045:456 с землями, государственная собственность на которые не разграничена</i>
<i>3У4.4</i>	<i>618</i>	<i>Курская область, г. Курск, ул. Дубровинского, д. 129</i>	<i>Объекты дорожного сервиса (4.9.1)</i>	<i>перераспределение земельного участка с кадастровым номером 46:29:101045:12 с землями, государственная собственность на которые не разграничена, изломанность</i>
<i>3У4.5</i>	<i>264</i>	<i>обл. Курская, г. Курск</i>	<i>Магазины (4.4)</i>	<i>образование из земель, государственная собственность на которые не разграничена</i>
<i>3У4.6</i>	<i>823</i>	<i>Курская обл., г. Курск, ул. Дубровинского, 127 А</i>	<i>Магазины (4.4)</i>	<i>перераспределение земельного участка с кадастровым номером 46:29:101113:76 с землями, государственная собственность на которые не разграничена, вклинивание</i>
<i>3У4.7</i>	<i>686</i>	<i>обл. Курская, г. Курск, ул. Новая Первомайская, дом 2</i>	<i>Для индивидуального жилищного строительства (2.1)</i>	<i>образование из земель, государственная собственность на которые не разграничена</i>
<i>3У4.8</i>	<i>1228</i>	<i>Курская область, г. Курск, ул. Новая Первомайская, д. 1</i>	<i>Для индивидуального жилищного строительства (2.1)</i>	<i>образование из земель, государственная собственность на которые не разграничена</i>
<i>3У4.9</i>	<i>957</i>	<i>Курская область, г. Курск, ул. Новая Первомайская, д. 3</i>	<i>Для индивидуального жилищного строительства (2.1)</i>	<i>образование из земель, государственная собственность на которые не разграничена</i>
<i>3У4.10</i>	<i>1454</i>	<i>обл. Курская, г. Курск,</i>	<i>Для индивидуального</i>	<i>перераспределение земельного участка с кадастровым номером</i>

<i>Номер земельного участка</i>	<i>Площадь земельного участка по проекту, кв. м</i>	<i>Местоположение</i>	<i>Вид разрешенного использования</i>	<i>Способы образования земельного участка</i>
		<i>ул. Новая Первомайская, дом 5</i>	<i>жилищного строительства (2.1)</i>	<i>46:29:101113:41 с землями, государственная собственность на которые не разграничена</i>
<i>3У4.11</i>	<i>918</i>	<i>обл. Курская, г. Курск, ул. Новая Первомайская, дом 8</i>	<i>Для индивидуального жилищного строительства (2.1)</i>	<i>образование из земель, государственная собственность на которые не разграничена</i>
<i>3У4.12</i>	<i>1778</i>	<i>Курская обл., г. Курск, ул. Дубровинского, дом 123</i>	<i>Для индивидуального жилищного строительства (2.1)</i>	<i>образование из земель, государственная собственность на которые не разграничена</i>
<i>3У4.13</i>	<i>1498</i>	<i>Курская область, г. Курск, ул. Новая Первомайская, д. 7</i>	<i>Для индивидуального жилищного строительства (2.1)</i>	<i>образование из земель, государственная собственность на которые не разграничена</i>
<i>3У4.14</i>	<i>1498</i>	<i>обл. Курская, г. Курск, ул. Новая Первомайская, дом 9</i>	<i>Для индивидуального жилищного строительства (2.1)</i>	<i>перераспределение земельного участка с кадастровым номером 46:29:101113:44 с землями, государственная собственность на которые не разграничена</i>
<i>3У4.15</i>	<i>553</i>	<i>обл. Курская, г. Курск, ул. Новая Первомайская, дом 14</i>	<i>Для индивидуального жилищного строительства (2.1)</i>	<i>образование из земель, государственная собственность на которые не разграничена</i>
<i>3У4.16</i>	<i>1500</i>	<i>обл. Курская, г. Курск, ул. Новая Первомайская, дом 11</i>	<i>Для индивидуального жилищного строительства (2.1)</i>	<i>перераспределение земельного участка с кадастровым номером 46:29:101113:46 с землями, государственная собственность на которые не разграничена</i>
<i>3У4.17</i>	<i>1501</i>	<i>обл. Курская, г. Курск, ул. Новая Первомайская, дом 13</i>	<i>Для индивидуального жилищного строительства (2.1)</i>	<i>образование из земель, государственная собственность на которые не разграничена</i>
<i>3У4.18</i>	<i>670</i>	<i>обл. Курская, г. Курск, ул. Новая</i>	<i>Для индивидуального жилищного</i>	<i>образование из земель, государственная собственность на которые не разграничена</i>

<i>Номер земельного участка</i>	<i>Площадь земельного участка по проекту, кв. м</i>	<i>Местоположение</i>	<i>Вид разрешенного использования</i>	<i>Способы образования земельного участка</i>
		<i>Первомайская, дом 18</i>	<i>строительства (2.1)</i>	
<i>344.19</i>	<i>1206</i>	<i>обл. Курская, г. Курск, ул. Новая Первомайская, дом 17</i>	<i>Для индивидуального жилищного строительства (2.1)</i>	<i>перераспределение земельного участка с кадастровым номером 46:29:101113:49 с землями, государственная собственность на которые не разграничена</i>
<i>344.20</i>	<i>1021</i>	<i>обл. Курская, г. Курск, ул. Дубровинского, д. 107</i>	<i>Для индивидуального жилищного строительства (2.1)</i>	<i>образование из земель, государственная собственность на которые не разграничена</i>
<i>344.21</i>	<i>876</i>	<i>обл. Курская, г. Курск, ул. Дубровинского, д. 107</i>	<i>Для индивидуального жилищного строительства (2.1)</i>	<i>образование из земель, государственная собственность на которые не разграничена</i>
<i>344.22</i>	<i>1499</i>	<i>обл. Курская, г. Курск, ул. Новая Первомайская, дом 21</i>	<i>Для индивидуального жилищного строительства (2.1)</i>	<i>перераспределение земельного участка с кадастровым номером 46:29:101113:52 с землями, государственная собственность на которые не разграничена</i>
<i>344.23</i>	<i>1037</i>	<i>Курская обл., г. Курск, ул. Новая Первомайская, д. 25</i>	<i>Для индивидуального жилищного строительства (2.1)</i>	<i>перераспределение земельного участка с кадастровым номером 46:29:101113:53 с землями, государственная собственность на которые не разграничена</i>
<i>344.24</i>	<i>585</i>	<i>обл. Курская, г. Курск, ул. Новая Первомайская, дом 28</i>	<i>Для индивидуального жилищного строительства (2.1)</i>	<i>образование из земель, государственная собственность на которые не разграничена</i>
<i>344.25</i>	<i>1056</i>	<i>обл. Курская, г. Курск, ул. Фрунзе, дом 105-а</i>	<i>Для индивидуального жилищного строительства (2.1)</i>	<i>перераспределение земельного участка с кадастровым номером 46:29:101045:15 с землями, государственная собственность на которые не разграничена</i>
<i>344.26</i>	<i>1007</i>	<i>обл. Курская, г. Курск, ул. Фрунзе, 109</i>	<i>Для индивидуального жилищного строительства (2.1)</i>	<i>образование из земель, государственная собственность на которые не разграничена</i>
<i>344.27</i>	<i>1067</i>	<i>обл. Курская, г. Курск,</i>	<i>Для индивидуального</i>	<i>образование из земель, государственная собственность на</i>

<i>Номер земельного участка</i>	<i>Площадь земельного участка по проекту, кв. м</i>	<i>Местоположение</i>	<i>Вид разрешенного использования</i>	<i>Способы образования земельного участка</i>
		<i>ул. Фрунзе, дом 105</i>	<i>жилищного строительства (2.1)</i>	<i>которые не разграничена</i>
<i>344.28</i>	<i>699</i>	<i>обл. Курская, г. Курск</i>	<i>Для индивидуального жилищного строительства (2.1)</i>	<i>образование из земель, государственная собственность на которые не разграничена</i>
<i>344.29</i>	<i>1257</i>	<i>обл. Курская, г. Курск, пер. Новый Первомайский, дом 19</i>	<i>Для индивидуального жилищного строительства (2.1)</i>	<i>образование из земель, государственная собственность на которые не разграничена</i>
<i>344.30</i>	<i>1491</i>	<i>обл. Курская, г. Курск, пер. Новый Первомайский, дом 17</i>	<i>Для индивидуального жилищного строительства (2.1)</i>	<i>перераспределение земельного участка с кадастровым номером 46:29:101045:18 с землями, государственная собственность на которые не разграничена</i>
<i>344.31</i>	<i>1279</i>	<i>обл. Курская, г. Курск, пер. Новый Первомайский, дом 13</i>	<i>Для индивидуального жилищного строительства (2.1)</i>	<i>перераспределение земельного участка с кадастровым номером 46:29:101028:22 с землями, государственная собственность на которые не разграничена</i>
<i>344.32</i>	<i>528</i>	<i>обл. Курская, г. Курск, пер. Новый Первомайский, дом 11</i>	<i>Для индивидуального жилищного строительства (2.1)</i>	<i>перераспределение земельного участка с кадастровым номером 46:29:101045:25 с землями, государственная собственность на которые не разграничена</i>
<i>344.33</i>	<i>825</i>	<i>обл. Курская, г. Курск, ул. Фрунзе, дом 106</i>	<i>Для индивидуального жилищного строительства (2.1)</i>	<i>перераспределение земельного участка с кадастровым номером 46:29:101028:101 с землями, государственная собственность на которые не разграничена</i>
<i>344.34</i>	<i>781</i>	<i>Курская обл., г. Курск, пер. Новый Первомайский, дом 9</i>	<i>Для индивидуального жилищного строительства (2.1)</i>	<i>перераспределение земельного участка с кадастровым номером 46:29:101028:151 с землями, государственная собственность на которые не разграничена</i>
<i>344.35</i>	<i>507</i>	<i>обл. Курская, г. Курск, пер. Новый Первомайский, дом 7</i>	<i>Для индивидуального жилищного строительства (2.1)</i>	<i>перераспределение земельного участка с кадастровым номером 46:29:101028:5 с землями, государственная собственность на которые не разграничена</i>
<i>344.36</i>	<i>583</i>	<i>Курская область, г. Курск, пер. Новый</i>	<i>Для индивидуального жилищного</i>	<i>образование из земель, государственная собственность на которые не разграничена</i>



<i>Номер земельного участка</i>	<i>Площадь земельного участка по проекту, кв. м</i>	<i>Местоположение</i>	<i>Вид разрешенного использования</i>	<i>Способы образования земельного участка</i>
		<i>Первомайский, д. 10</i>	<i>строительства (2.1)</i>	
344.37	1146	<i>обл. Курская, г. Курск, пер. Новый Первомайский, дом 20</i>	<i>Для индивидуального жилищного строительства (2.1)</i>	<i>образование из земель, государственная собственность на которые не разграничена</i>
344.38	1499	<i>обл. Курская, г. Курск, ул. Первомайская, дом 87</i>	<i>Для индивидуального жилищного строительства (2.1)</i>	<i>перераспределение земельного участка с кадастровым номером 46:29:101028:32 с землями, государственная собственность на которые не разграничена</i>
344.39	1312	<i>обл. Курская, г. Курск, ул. Первомайская, дом 85</i>	<i>Для индивидуального жилищного строительства (2.1)</i>	<i>перераспределение земельного участка с кадастровым номером 46:29:101028:31 с землями, государственная собственность на которые не разграничена</i>
344.40	664	<i>обл. Курская, г. Курск, ул. Дубровинского, дом 69а</i>	<i>Для индивидуального жилищного строительства (2.1)</i>	<i>образование из земель, государственная собственность на которые не разграничена</i>
344.41	944	<i>обл. Курская, г. Курск, ул. Дубровинского, дом 71а</i>	<i>Для индивидуального жилищного строительства (2.1)</i>	<i>образование из земель, государственная собственность на которые не разграничена</i>
344.42	795	<i>обл. Курская, г. Курск, ул. Дубровинского, дом 71</i>	<i>Для индивидуального жилищного строительства (2.1)</i>	<i>перераспределение земельного участка с кадастровым номером 46:29:101028:78 с землями, государственная собственность на которые не разграничена</i>
344.43	30983	<i>обл. Курская, г. Курск</i>	<i>Ведение садоводства (13.2)</i>	<i>образование из земель, государственная собственность на которые не разграничена</i>
344.44	1050	<i>Курская обл., г. Курск, пер. Новый Первомайский, д. 14</i>	<i>Для индивидуального жилищного строительства (2.1)</i>	<i>раздел земельного участка с кадастровым номером 46:29:101028:153</i>
344.45	450	<i>Курская обл., г. Курск, пер. Новый Первомайский, д. 14</i>	<i>Для индивидуального жилищного строительства (2.1)</i>	<i>раздел земельного участка с кадастровым номером 46:29:101028:153</i>

<i>Номер земельного участка</i>	<i>Площадь земельного участка по проекту, кв. м</i>	<i>Местоположение</i>	<i>Вид разрешенного использования</i>	<i>Способы образования земельного участка</i>
3У4.46	1245	Курская обл., г. Курск, пер. Новый Первомайский, д. 14	Для индивидуального жилищного строительства (2.1)	Перераспределение земельного участка с кадастровым номером 3У4.45 с землями неразграниченной госсобственности
3У4.47	951	обл. Курская, г. Курск, ул. Фрунзе	Для индивидуального жилищного строительства (2.1)	образование из земель, государственная собственность на которые не разграничена
3У5.1	581	обл. Курская, г. Курск, ул. Дубровинского, дом 130 Б	Для индивидуального жилищного строительства (2.1)	образование из земель, государственная собственность на которые не разграничена
3У5.2	528	обл. Курская, г. Курск, ул. Дубровинского, дом 130	Для индивидуального жилищного строительства (2.1)	образование из земель, государственная собственность на которые не разграничена
3У5.3	846	обл. Курская, г. Курск, ул. Дубровинского, дом 126	Для индивидуального жилищного строительства (2.1)	перераспределение земельного участка с кадастровым номером 46:29:101029:45 с землями, государственная собственность на которые не разграничена
3У5.4	1325	Курская обл., г. Курск, ул. Октябрьская, д. 185а, 183а	Блокированная жилая застройка (2.3)	перераспределение земельного участка с кадастровым номером 46:29:101029:243 с землями, государственная собственность на которые не разграничена
3У5.5	859	Курская область, г. Курск, ул. Дубровинского, д. 118	Для индивидуального жилищного строительства (2.1)	перераспределение земельного участка с кадастровым номером 46:29:101029:272 с землями, государственная собственность на которые не разграничена
3У5.6	1180	обл. Курская, г. Курск, ул. Октябрьская, дом 183	Для индивидуального жилищного строительства (2.1)	перераспределение земельного участка с кадастровым номером 46:29:101029:122 с землями, государственная собственность на которые не разграничена
3У5.7	1156	обл. Курская, г. Курск, ул. Октябрьская, дом 188-в	Для индивидуального жилищного строительства (2.1)	перераспределение земельного участка с кадастровым номером 46:29:101029:108 с землями, государственная собственность на которые не разграничена
3У5.8	1006	обл. Курская, г. Курск,	Для индивидуального	из земель государственная собственность на которые не

<i>Номер земельного участка</i>	<i>Площадь земельного участка по проекту, кв. м</i>	<i>Местоположение</i>	<i>Вид разрешенного использования</i>	<i>Способы образования земельного участка</i>
		<i>ул. Октябрьская, дом 161</i>	<i>жилищного строительства (2.1)</i>	<i>разграничена</i>
<i>345.9</i>	<i>455</i>	<i>обл. Курская, г. Курск, ул. Октябрьская, дом 186</i>	<i>Для индивидуального жилищного строительства (2.1)</i>	<i>перераспределение земельного участка с кадастровым номером 46:29:101030:1 с землями, государственная собственность на которые не разграничена</i>
<i>345.10</i>	<i>774</i>	<i>обл. Курская, г. Курск, ул. Фрунзе, дом 83А</i>	<i>Для индивидуального жилищного строительства (2.1)</i>	<i>образование из земель, государственная собственность на которые не разграничена</i>
<i>345.11</i>	<i>298</i>	<i>обл. Курская, г. Курск, ул. Фрунзе, дом 61</i>	<i>Для индивидуального жилищного строительства (2.1)</i>	<i>перераспределение земельного участка с кадастровым номером 46:29:101030:3 с землями, государственная собственность на которые не разграничена</i>
<i>345.12</i>	<i>564</i>	<i>Курская область, г. Курск, ул. Октябрьская, д. 196А</i>	<i>Для индивидуального жилищного строительства (2.1)</i>	<i>перераспределение земельного участка с кадастровым номером 46:29:101030:56 с землями, государственная собственность на которые не разграничена</i>
<i>345.13</i>	<i>451</i>	<i>обл. Курская, г. Курск, ул. Октябрьская, дом 198</i>	<i>Для индивидуального жилищного строительства (2.1)</i>	<i>перераспределение земельного участка с кадастровым номером 46:29:101030:8 с землями, государственная собственность на которые не разграничена</i>
<i>345.14</i>	<i>599</i>	<i>обл. Курская, г. Курск, ул. Октябрьская, дом 198</i>	<i>Блокированная жилая застройка (2.3)</i>	<i>перераспределение земельного участка с кадастровым номером 46:29:101030:7 с землями, государственная собственность на которые не разграничена</i>
<i>345.15</i>	<i>750</i>	<i>обл. Курская, г. Курск, ул. Фрунзе, дом 25</i>	<i>Для индивидуального жилищного строительства (2.1)</i>	<i>перераспределение земельного участка с кадастровым номером 46:29:101030:28 с землями, государственная собственность на которые не разграничена</i>
<i>345.16</i>	<i>467</i>	<i>обл. Курская, г. Курск, ул. Фрунзе, дом 27</i>	<i>Для индивидуального жилищного строительства (2.1)</i>	<i>перераспределение земельного участка с кадастровым номером 46:29:101030:22 с землями, государственная собственность на которые не разграничена</i>
<i>345.17</i>	<i>931</i>	<i>обл. Курская, г. Курск</i>	<i>Для индивидуального жилищного</i>	<i>образование из земель, государственная собственность на которые не разграничена</i>

<i>Номер земельного участка</i>	<i>Площадь земельного участка по проекту, кв. м</i>	<i>Местоположение</i>	<i>Вид разрешенного использования</i>	<i>Способы образования земельного участка</i>
			<i>строительства (2.1)</i>	
345.18	1188	обл. Курская, г. Курск	<i>Для индивидуального жилищного строительства (2.1)</i>	<i>образование из земель, государственная собственность на которые не разграничена</i>
345.19	1095	обл. Курская, г. Курск	<i>Для индивидуального жилищного строительства (2.1)</i>	<i>образование из земель, государственная собственность на которые не разграничена</i>
345.20	827	обл. Курская, г. Курск, ул. Фрунзе, дом 7-б	<i>Для индивидуального жилищного строительства (2.1)</i>	<i>перераспределение земельного участка с кадастровым номером 46:29:101030:29 с землями, государственная собственность на которые не разграничена</i>
345.21	32	обл. Курская, г. Курск	<i>Размещение гаражей для собственных нужд (2.7.2)</i>	<i>образование из земель, государственная собственность на которые не разграничена</i>
345.22	31	обл. Курская, г. Курск	<i>Размещение гаражей для собственных нужд (2.7.2)</i>	<i>образование из земель, государственная собственность на которые не разграничена</i>
345.23	31	обл. Курская, г. Курск	<i>Размещение гаражей для собственных нужд (2.7.2)</i>	<i>образование из земель, государственная собственность на которые не разграничена</i>
345.24	31	обл. Курская, г. Курск	<i>Размещение гаражей для собственных нужд (2.7.2)</i>	<i>образование из земель, государственная собственность на которые не разграничена</i>
345.25	32	обл. Курская, г. Курск	<i>Размещение гаражей для собственных нужд (2.7.2)</i>	<i>образование из земель, государственная собственность на которые не разграничена</i>
345.26	31	обл. Курская, г. Курск	<i>Размещение гаражей для собственных нужд</i>	<i>образование из земель, государственная собственность на которые не разграничена</i>

<i>Номер земельного участка</i>	<i>Площадь земельного участка по проекту, кв. м</i>	<i>Местоположение</i>	<i>Вид разрешенного использования</i>	<i>Способы образования земельного участка</i>
			<i>(2.7.2)</i>	
345.27	27	обл. Курская, г. Курск	Размещение гаражей для собственных нужд <i>(2.7.2)</i>	образование из земель, государственная собственность на которые не разграничена
345.28	28	обл. Курская, г. Курск	Размещение гаражей для собственных нужд <i>(2.7.2)</i>	образование из земель, государственная собственность на которые не разграничена
345.29	29	обл. Курская, г. Курск	Размещение гаражей для собственных нужд <i>(2.7.2)</i>	образование из земель, государственная собственность на которые не разграничена
345.30	33	обл. Курская, г. Курск	Размещение гаражей для собственных нужд <i>(2.7.2)</i>	образование из земель, государственная собственность на которые не разграничена
345.31	33	обл. Курская, г. Курск	Размещение гаражей для собственных нужд <i>(2.7.2)</i>	образование из земель, государственная собственность на которые не разграничена
345.32	33	обл. Курская, г. Курск	Размещение гаражей для собственных нужд <i>(2.7.2)</i>	образование из земель, государственная собственность на которые не разграничена
345.33	31	обл. Курская, г. Курск	Размещение гаражей для собственных нужд <i>(2.7.2)</i>	образование из земель, государственная собственность на которые не разграничена
345.34	33	обл. Курская, г. Курск	Размещение гаражей для собственных нужд <i>(2.7.2)</i>	образование из земель, государственная собственность на которые не разграничена
345.35	33	обл. Курская, г. Курск	Размещение гаражей для собственных нужд <i>(2.7.2)</i>	образование из земель, государственная собственность на которые не разграничена

<i>Номер земельного участка</i>	<i>Площадь земельного участка по проекту, кв. м</i>	<i>Местоположение</i>	<i>Вид разрешенного использования</i>	<i>Способы образования земельного участка</i>
345.36	559	обл. Курская, г. Курск, ул. Фрунзе, дом 31	Для индивидуального жилищного строительства (2.1)	перераспределение земельного участка с кадастровым номером 46:29:101031:12 с землями, государственная собственность на которые не разграничена
345.37	859	обл. Курская, г. Курск, ул. Фрунзе, дом 31	Для индивидуального жилищного строительства (2.1)	перераспределение земельного участка с кадастровым номером 46:29:101031:14 с землями, государственная собственность на которые не разграничена
345.38	563	Курская обл, г. Курск, ул. Фрунзе, дом 35	Для индивидуального жилищного строительства (2.1)	перераспределение земельного участка с кадастровым номером 46:29:101031:80 с землями, государственная собственность на которые не разграничена
345.39	1382	обл. Курская, г. Курск, ул. Фрунзе, дом 39	Для индивидуального жилищного строительства (2.1)	перераспределение земельного участка с кадастровым номером 46:29:101031:27 с землями, государственная собственность на которые не разграничена
345.40	1107	Курская область, г. Курск, ул. Фрунзе, д. 43	Для индивидуального жилищного строительства (2.1)	перераспределение земельного участка с кадастровым номером 46:29:101031:348 с землями, государственная собственность на которые не разграничена
345.41	1180	обл. Курская, г. Курск, ул. Фрунзе, дом 45	Для индивидуального жилищного строительства (2.1)	перераспределение земельного участка с кадастровым номером 46:29:101031:86 с землями, государственная собственность на которые не разграничена
345.42	1430	обл. Курская, г. Курск, ул. Фрунзе, дом 49	Для индивидуального жилищного строительства (2.1)	перераспределение земельного участка с кадастровым номером 46:29:101031:91 с землями, государственная собственность на которые не разграничена
345.43	542	Курская область, город Курск, ул. Фрунзе, дом 55	Для индивидуального жилищного строительства (2.1)	перераспределение земельного участка с кадастровым номером 46:29:101031:232 с землями, государственная собственность на которые не разграничена
345.44	735	Курская область, г. Курск, ул. Фрунзе, дом 57	Для индивидуального жилищного строительства (2.1)	перераспределение земельного участка с кадастровым номером 46:29:101031:99 с землями, государственная собственность на которые не разграничена
345.45	503	Курская обл., г. Курск,	Для индивидуального	перераспределение земельного участка с кадастровым номером



<i>Номер земельного участка</i>	<i>Площадь земельного участка по проекту, кв. м</i>	<i>Местоположение</i>	<i>Вид разрешенного использования</i>	<i>Способы образования земельного участка</i>
		<i>ул. Фрунзе, дом 59</i>	<i>жилищного строительства (2.1)</i>	<i>46:29:101031:103 с землями, государственная собственность на которые не разграничена</i>
<i>345.46</i>	<i>254</i>	<i>обл. Курская, г. Курск, ул. Фрунзе, дом 65</i>	<i>Для индивидуального жилищного строительства (2.1)</i>	<i>перераспределение земельного участка с кадастровым номером 46:29:101031:103 с землями, государственная собственность на которые не разграничена</i>
<i>345.47</i>	<i>895</i>	<i>Курская область, г. Курск, ул. Фрунзе, дом 71</i>	<i>Для индивидуального жилищного строительства (2.1)</i>	<i>перераспределение земельного участка с кадастровым номером 46:29:101031:3 с землями, государственная собственность на которые не разграничена</i>
<i>345.48</i>	<i>692</i>	<i>Курская область, г. Курск, ул. Фрунзе, дом 71</i>	<i>Для индивидуального жилищного строительства (2.1)</i>	<i>перераспределение земельного участка с кадастровым номером 46:29:101031:3 с землями, государственная собственность на которые не разграничена</i>
<i>345.49</i>	<i>1033</i>	<i>Курская обл., г. Курск, ул. Фрунзе, дом 75</i>	<i>Для индивидуального жилищного строительства (2.1)</i>	<i>перераспределение земельного участка с кадастровым номером 46:29:101031:73 с землями, государственная собственность на которые не разграничена</i>
<i>345.50</i>	<i>893</i>	<i>обл. Курская, г. Курск, ул. Фрунзе, дом 79</i>	<i>Для индивидуального жилищного строительства (2.1)</i>	<i>перераспределение земельного участка с кадастровым номером 46:29:101031:4 с землями, государственная собственность на которые не разграничена</i>
<i>345.51</i>	<i>1328</i>	<i>обл. Курская, г. Курск, ул. Фрунзе, дом 81</i>	<i>Для индивидуального жилищного строительства (2.1)</i>	<i>перераспределение земельного участка с кадастровым номером 46:29:101031:75 с землями, государственная собственность на которые не разграничена</i>
<i>345.52</i>	<i>542</i>	<i>обл. Курская, г. Курск, ул. Фрунзе, дом 81</i>	<i>Для индивидуального жилищного строительства (2.1)</i>	<i>перераспределение земельного участка с кадастровым номером 46:29:101031:76 с землями, государственная собственность на которые не разграничена</i>
<i>345.53</i>	<i>412</i>	<i>обл. Курская, г. Курск, ул. Фрунзе, дом 83</i>	<i>Для индивидуального жилищного строительства (2.1)</i>	<i>перераспределение земельного участка с кадастровым номером 46:29:101031:69 с землями, государственная собственность на которые не разграничена</i>
<i>345.54</i>	<i>787</i>	<i>Курская обл., г. Курск, ул. Фрунзе, дом 89</i>	<i>Для индивидуального жилищного</i>	<i>перераспределение земельного участка с кадастровым номером 46:29:101031:77 с землями, государственная собственность на</i>

<i>Номер земельного участка</i>	<i>Площадь земельного участка по проекту, кв. м</i>	<i>Местоположение</i>	<i>Вид разрешенного использования</i>	<i>Способы образования земельного участка</i>
			<i>строительства (2.1)</i>	<i>которые не разграничена</i>
3У6.1	650	обл. Курская, г. Курск, ул. 2-я Первомайская, дом 21	Для индивидуального жилищного строительства (2.1)	перераспределение земельного участка с кадастровым номером 46:29:101031:68 с землями, государственная собственность на которые не разграничена
3У6.2	1285	обл. Курская, г. Курск, ул. Октябрьская, дом 131	Для индивидуального жилищного строительства (2.1)	перераспределение земельного участка с кадастровым номером 46:29:101031:24 с землями, государственная собственность на которые не разграничена
3У6.3	545	обл. Курская, г. Курск, ул. 2-я Первомайская, дом 4	Для индивидуального жилищного строительства (2.1)	перераспределение земельного участка с кадастровым номером 46:29:101031:43 с землями, государственная собственность на которые не разграничена
3У6.4	603	обл. Курская, г. Курск, ул. 2-я Первомайская, дом 26	Для индивидуального жилищного строительства (2.1)	образование из земель, государственная собственность на которые не разграничена
3У6.5	716	обл. Курская, г. Курск, ул. Первомайская, дом 67	Для индивидуального жилищного строительства (2.1)	перераспределение земельного участка с кадастровым номером 46:29:101031:14 с землями, государственная собственность на которые не разграничена, устранение пересечений со смежным
3У6.6	1182	обл. Курская, г. Курск, ул. Первомайская, дом 55	Для индивидуального жилищного строительства (2.1)	перераспределение земельного участка с кадастровым номером 46:29:101031:28 с землями, государственная собственность на которые не разграничена
3У6.7	1034	Курская область, г. Курск, ул. Первомайская, дом 51	Для индивидуального жилищного строительства (2.1)	перераспределение земельного участка с кадастровым номером 46:29:101031:593 с землями, государственная собственность на которые не разграничена
3У6.8	740	обл. Курская, г. Курск, ул. Первомайская, дом 45	Для индивидуального жилищного строительства (2.1)	перераспределение земельного участка с кадастровым номером 46:29:101031:117 с землями, государственная собственность на которые не разграничена
3У6.9	582	Курская обл., г. Курск, ул. Первомайская, 47	Для индивидуального жилищного строительства (2.1)	перераспределение земельного участка с кадастровым номером 46:29:101031:366 с землями, государственная собственность на которые не разграничена

<i>Номер земельного участка</i>	<i>Площадь земельного участка по проекту, кв. м</i>	<i>Местоположение</i>	<i>Вид разрешенного использования</i>	<i>Способы образования земельного участка</i>
346.10	403	Курская обл., г. Курск, ул. Первомайская, дом 49 А	Для индивидуального жилищного строительства (2.1)	перераспределение земельного участка с кадастровым номером 46:29:101031:150 с землями, государственная собственность на которые не разграничена
346.11	1039	обл. Курская, г. Курск, ул. Первомайская, дом 53	Для индивидуального жилищного строительства (2.1)	перераспределение земельного участка с кадастровым номером 46:29:101031:124 с землями, государственная собственность на которые не разграничена
346.12	940	Курская область, г. Курск, ул. Первомайская, д. 57	Для индивидуального жилищного строительства (2.1)	перераспределение земельного участка с кадастровым номером 46:29:101031:127 с землями, государственная собственность на которые не разграничена
346.13	972	обл. Курская, г. Курск, ул. Первомайская, дом 59	Для индивидуального жилищного строительства (2.1)	перераспределение земельного участка с кадастровым номером 46:29:101031:128 с землями, государственная собственность на которые не разграничена
346.14	975	обл. Курская, г. Курск, ул. Первомайская, дом 61	Для индивидуального жилищного строительства (2.1)	перераспределение земельного участка с кадастровым номером 46:29:101031:7 с землями, государственная собственность на которые не разграничена
346.15	993	обл. Курская, г. Курск, ул. Первомайская, дом 63	Для индивидуального жилищного строительства (2.1)	перераспределение земельного участка с кадастровым номером 46:29:101031:8 с землями, государственная собственность на которые не разграничена
346.16	1500	обл. Курская, г. Курск, ул. Первомайская, дом 65	Для индивидуального жилищного строительства (2.1)	перераспределение земельного участка с кадастровым номером 46:29:101031:9 с землями, государственная собственность на которые не разграничена
346.17	300	обл. Курская, г. Курск, ул. Первомайская, (в районе дома 67)	Предоставление коммунальных услуг (3.1.1)	перераспределение земельного участка с кадастровым номером 46:29:101031:20 с землями, государственная собственность на которые не разграничена
346.18	912	Курская область, г. Курск, ул. Дубровинского, дом 64	Для индивидуального жилищного строительства (2.1)	перераспределение земельного участка с кадастровым номером 46:29:101031:78 с землями, государственная собственность на которые не разграничена
346.19	1432	обл. Курская, г. Курск,	Для индивидуального	перераспределение земельного участка с кадастровым номером

<i>Номер земельного участка</i>	<i>Площадь земельного участка по проекту, кв. м</i>	<i>Местоположение</i>	<i>Вид разрешенного использования</i>	<i>Способы образования земельного участка</i>
		<i>ул. 2-я Первомайская, дом 21</i>	<i>жилищного строительства (2.1)</i>	<i>46:29:101031:97 с землями, государственная собственность на которые не разграничена</i>
<i>346.20</i>	<i>616</i>	<i>Курская область, г. Курск, ул. Фрунзе, дом 90</i>	<i>Для индивидуального жилищного строительства (2.1)</i>	<i>перераспределение земельного участка с кадастровым номером 46:29:101031:140 с землями, государственная собственность на которые не разграничена</i>
<i>346.21</i>	<i>574</i>	<i>обл. Курская, г. Курск, ул. Фрунзе, дом 88</i>	<i>Для индивидуального жилищного строительства (2.1)</i>	<i>перераспределение земельного участка с кадастровым номером 46:29:101031:1 с землями, государственная собственность на которые не разграничена</i>
<i>346.22</i>	<i>1039</i>	<i>обл. Курская, г. Курск, ул. Фрунзе, дом 86</i>	<i>Для индивидуального жилищного строительства (2.1)</i>	<i>перераспределение земельного участка с кадастровым номером 46:29:101031:138 с землями, государственная собственность на которые не разграничена</i>
<i>346.23</i>	<i>1422</i>	<i>обл. Курская, г. Курск, ул. Фрунзе, дом 84</i>	<i>Для индивидуального жилищного строительства (2.1)</i>	<i>перераспределение земельного участка с кадастровым номером 46:29:101031:25 с землями, государственная собственность на которые не разграничена</i>
<i>346.24</i>	<i>1026</i>	<i>обл. Курская, г. Курск, ул. Фрунзе, дом 82</i>	<i>Для индивидуального жилищного строительства (2.1)</i>	<i>перераспределение земельного участка с кадастровым номером 46:29:101031:22 с землями, государственная собственность на которые не разграничена</i>
<i>346.25</i>	<i>846</i>	<i>обл. Курская, г. Курск, ул. Фрунзе, дом 80</i>	<i>Для индивидуального жилищного строительства (2.1)</i>	<i>перераспределение земельного участка с кадастровым номером 46:29:101031:137 с землями, государственная собственность на которые не разграничена</i>
<i>346.26</i>	<i>834</i>	<i>обл. Курская, г. Курск, ул. Фрунзе, дом 78</i>	<i>Для индивидуального жилищного строительства (2.1)</i>	<i>перераспределение земельного участка с кадастровым номером 46:29:101031:2 с землями, государственная собственность на которые не разграничена</i>
<i>346.27</i>	<i>1058</i>	<i>обл. Курская, г. Курск, ул. Фрунзе, дом 76</i>	<i>Для индивидуального жилищного строительства (2.1)</i>	<i>перераспределение земельного участка с кадастровым номером 46:29:101031:29 с землями, государственная собственность на которые не разграничена</i>
<i>346.28</i>	<i>1129</i>	<i>обл. Курская, г. Курск, ул. Фрунзе, дом 74</i>	<i>Для индивидуального жилищного</i>	<i>перераспределение земельного участка с кадастровым номером 46:29:101031:30 с землями, государственная собственность на</i>

<i>Номер земельного участка</i>	<i>Площадь земельного участка по проекту, кв. м</i>	<i>Местоположение</i>	<i>Вид разрешенного использования</i>	<i>Способы образования земельного участка</i>
			<i>строительства (2.1)</i>	<i>которые не разграничена</i>
346.29	507	обл. Курская, г. Курск, ул. Фрунзе, дом 72	Для индивидуального жилищного строительства (2.1)	перераспределение земельного участка с кадастровым номером 46:29:101031:143 с землями, государственная собственность на которые не разграничена
346.30	474	обл. Курская, г. Курск, ул. Фрунзе, дом 70	Для индивидуального жилищного строительства (2.1)	перераспределение земельного участка с кадастровым номером 46:29:101031:132 с землями, государственная собственность на которые не разграничена
346.31	773	обл. Курская, г. Курск, ул. Фрунзе, дом 68	Для индивидуального жилищного строительства (2.1)	перераспределение земельного участка с кадастровым номером 46:29:101031:131 с землями, государственная собственность на которые не разграничена
346.32	226	обл. Курская, г. Курск, ул. Фрунзе, дом 66	Для индивидуального жилищного строительства (2.1)	перераспределение земельного участка с кадастровым номером 46:29:101031:130 с землями, государственная собственность на которые не разграничена
347.1	389	обл. Курская, г. Курск, ул. Октябрьская, дом 164	Для индивидуального жилищного строительства (2.1)	образование из земель, государственная собственность на которые не разграничена
347.2	513	Курская область, г. Курск, ул. Фрунзе, д. 52-54	Для индивидуального жилищного строительства (2.1)	перераспределение земельного участка с кадастровым номером 46:29:101032:293 с землями, государственная собственность на которые не разграничена
347.3	1053	обл. Курская, г. Курск, ул. Фрунзе, дом 46	Для индивидуального жилищного строительства (2.1)	перераспределение земельного участка с кадастровым номером 46:29:101032:127 с землями, государственная собственность на которые не разграничена
347.4	590	Курская область, г. Курск, ул. 3-я Первомайская, д. 22	Для индивидуального жилищного строительства (2.1)	образование из земель, государственная собственность на которые не разграничена
347.5	491	обл. Курская, г. Курск, ул. 3-я Первомайская, дом 7	Для индивидуального жилищного строительства (2.1)	перераспределение земельного участка с кадастровым номером 46:29:101032:74 с землями, государственная собственность на которые не разграничена

<i>Номер земельного участка</i>	<i>Площадь земельного участка по проекту, кв. м</i>	<i>Местоположение</i>	<i>Вид разрешенного использования</i>	<i>Способы образования земельного участка</i>
347.6	558	обл. Курская, г. Курск, ул. 3-я Первомайская, дом 13	Для индивидуального жилищного строительства (2.1)	образование из земель, государственная собственность на которые не разграничена
347.7	661	обл. Курская, г. Курск, ул. Первомайская, дом 29	Для индивидуального жилищного строительства (2.1)	образование из земель, государственная собственность на которые не разграничена
347.8	866	обл. Курская, г. Курск, ул. Профсоюзная, дом 19Б	Для индивидуального жилищного строительства (2.1)	образование из земель, государственная собственность на которые не разграничена
347.9	479	Курская обл, г Курск, ул Фрунзе, дом 60	Для индивидуального жилищного строительства (2.1)	перераспределение земельного участка с кадастровым номером 46:29:101032:115 с землями, государственная собственность на которые не разграничена
347.10	1004	обл. Курская, г. Курск, ул. Фрунзе, дом 52-54	Для индивидуального жилищного строительства (2.1)	перераспределение земельного участка с кадастровым номером 46:29:101032:14 с землями, государственная собственность на которые не разграничена
347.11	513	обл. Курская, г. Курск, ул. Фрунзе, дом 44	Для индивидуального жилищного строительства (2.1)	перераспределение земельного участка с кадастровым номером 46:29:101032:23 с землями, государственная собственность на которые не разграничена
347.12	1053	обл. Курская, г. Курск, ул. Фрунзе, дом 42	Для индивидуального жилищного строительства (2.1)	перераспределение земельного участка с кадастровым номером 46:29:101032:1 с землями, государственная собственность на которые не разграничена
347.13	1042	обл. Курская, г. Курск, ул. Фрунзе, дом 44	Для индивидуального жилищного строительства (2.1)	перераспределение земельного участка с кадастровым номером 46:29:101032:23 с землями, государственная собственность на которые не разграничена
347.14	1026	обл. Курская, г. Курск, ул. Фрунзе, дом 42	Для индивидуального жилищного строительства (2.1)	перераспределение земельного участка с кадастровым номером 46:29:101032:1 с землями, государственная собственность на которые не разграничена



<i>Номер земельного участка</i>	<i>Площадь земельного участка по проекту, кв. м</i>	<i>Местоположение</i>	<i>Вид разрешенного использования</i>	<i>Способы образования земельного участка</i>
347.15	1011	обл. Курская, г. Курск, ул. Фрунзе, дом 40	Для индивидуального жилищного строительства (2.1)	перераспределение земельного участка с кадастровым номером 46:29:101032:111 с землями, государственная собственность на которые не разграничена
347.16	1046	Курская область, г. Курск, ул. Фрунзе, дом 38	Для индивидуального жилищного строительства (2.1)	перераспределение земельного участка с кадастровым номером 46:29:101032:107 с землями, государственная собственность на которые не разграничена
347.17	1006	обл. Курская, г. Курск, ул. Фрунзе, дом 36	Для индивидуального жилищного строительства (2.1)	перераспределение земельного участка с кадастровым номером 46:29:101032:124 с землями, государственная собственность на которые не разграничена
347.18	454	обл. Курская, г. Курск, ул. Фрунзе, дом 34	Для индивидуального жилищного строительства (2.1)	перераспределение земельного участка с кадастровым номером 46:29:101032:20 с землями, государственная собственность на которые не разграничена
348.1	1500	Курская область, г. Курск, пер. Первомайский, дом 20	Для индивидуального жилищного строительства (2.1)	перераспределение земельного участка с кадастровым номером 46:29:101033:19 с землями, государственная собственность на которые не разграничена
348.2	635	обл. Курская, г. Курск	Для индивидуального жилищного строительства (2.1)	образование из земель государственная собственность на которые не разграничена
348.3	1212	обл. Курская, г. Курск, ул. Фрунзе, дом 18	Для индивидуального жилищного строительства (2.1)	перераспределение земельного участка с кадастровым номером 46:29:101033:11 с землями, государственная собственность на которые не разграничена
348.4	640	обл. Курская, г. Курск, ул. Профсоюзная, дом 42	Для индивидуального жилищного строительства (2.1)	перераспределение земельного участка с кадастровым номером 46:29:101033:72 с землями, государственная собственность на которые не разграничена
348.5	477	обл. Курская, г. Курск, пер. Первомайский, дом 13/2	Для индивидуального жилищного строительства (2.1)	из земель государственная собственность на которые не разграничена
3410.1	568	обл. Курская, г. Курск,	Для индивидуального	перераспределение земельного участка с кадастровым номером

<i>Номер земельного участка</i>	<i>Площадь земельного участка по проекту, кв. м</i>	<i>Местоположение</i>	<i>Вид разрешенного использования</i>	<i>Способы образования земельного участка</i>
		<i>ул. Красина, дом 22а</i>	<i>жилищного строительства (2.1)</i>	<i>46:29:101035:15 с землями, государственная собственность на которые не разграничена</i>
<i>ЗУ10.2</i>	<i>401</i>	<i>обл. Курская, г. Курск, ул. Островского, дом 60</i>	<i>Для индивидуального жилищного строительства (2.1)</i>	<i>образование из земель, государственная собственность на которые не разграничена</i>
<i>ЗУ10.3</i>	<i>792</i>	<i>Курская обл., г. Курск, ул. Маяковского, д. 150</i>	<i>Для индивидуального жилищного строительства (2.1)</i>	<i>перераспределение земельного участка с кадастровым номером 46:29:101035:199 с землями, государственная собственность на которые не разграничена</i>
<i>ЗУ10.4</i>	<i>1202</i>	<i>Курская область, г. Курск, ул. Маяковского, 148-148а</i>	<i>Для индивидуального жилищного строительства (2.1)</i>	<i>перераспределение земельного участка с кадастровым номером 46:29:101035:888 с землями, государственная собственность на которые не разграничена</i>
<i>ЗУ10.5</i>	<i>1500</i>	<i>обл. Курская, г. Курск, ул. Маяковского, дом 146</i>	<i>Для индивидуального жилищного строительства (2.1)</i>	<i>перераспределение земельного участка с кадастровым номером 46:29:101035:30 с землями, государственная собственность на которые не разграничена</i>
<i>ЗУ10.6</i>	<i>628</i>	<i>обл. Курская, г. Курск, ул. Маяковского, дом 144</i>	<i>Для индивидуального жилищного строительства (2.1)</i>	<i>перераспределение земельного участка с кадастровым номером 46:29:101035:38 с землями, государственная собственность на которые не разграничена</i>
<i>ЗУ10.7</i>	<i>546</i>	<i>Курская область, г. Курск, ул. Маяковского, д. 142</i>	<i>Для индивидуального жилищного строительства (2.1)</i>	<i>перераспределение земельного участка с кадастровым номером 46:29:101035:938 с землями, государственная собственность на которые не разграничена</i>
<i>ЗУ10.8</i>	<i>1352</i>	<i>Курская область,</i>	<i>Для индивидуального</i>	<i>перераспределение земельного участка с кадастровым номером</i>

<i>Номер земельного участка</i>	<i>Площадь земельного участка по проекту, кв. м</i>	<i>Местоположение</i>	<i>Вид разрешенного использования</i>	<i>Способы образования земельного участка</i>
		<i>город Курск, ул. Маяковского, д. 140</i>	<i>жилищного строительства (2.1)</i>	<i>46:29:101035:937 с землями, государственная собственность на которые не разграничена</i>
<i>3У10.9</i>	<i>1042</i>	<i>обл. Курская, г. Курск, ул. Маяковского, дом 138</i>	<i>Для индивидуального жилищного строительства (2.1)</i>	<i>перераспределение земельного участка с кадастровым номером 46:29:101035:253 с землями, государственная собственность на которые не разграничена</i>
<i>3У10.10</i>	<i>748</i>	<i>обл. Курская, г. Курск, ул. Маяковского, дом 136</i>	<i>Для индивидуального жилищного строительства (2.1)</i>	<i>перераспределение земельного участка с кадастровым номером 46:29:101035:187 с землями, государственная собственность на которые не разграничена</i>
<i>3У10.11</i>	<i>835</i>	<i>обл. Курская, г. Курск, ул. Маяковского, дом 134</i>	<i>Для индивидуального жилищного строительства (2.1)</i>	<i>перераспределение земельного участка с кадастровым номером 46:29:101035:185 с землями, государственная собственность на которые не разграничена</i>
<i>3У10.12</i>	<i>761</i>	<i>обл. Курская, г. Курск, ул. Маяковского, дом 132</i>	<i>Для индивидуального жилищного строительства (2.1)</i>	<i>перераспределение земельного участка с кадастровым номером 46:29:101035:183 с землями, государственная собственность на которые не разграничена</i>
<i>3У10.13</i>	<i>685</i>	<i>обл. Курская, г. Курск, ул. Маяковского, дом 130</i>	<i>Для индивидуального жилищного строительства (2.1)</i>	<i>перераспределение земельного участка с кадастровым номером 46:29:101035:8 с землями, государственная собственность на которые не разграничена</i>
<i>3У10.14</i>	<i>700</i>	<i>обл. Курская, г. Курск, ул. Маяковского, дом 128</i>	<i>Для индивидуального жилищного строительства (2.1)</i>	<i>перераспределение земельного участка с кадастровым номером 46:29:101035:29 с землями, государственная собственность на которые не разграничена</i>
<i>3У10.15</i>	<i>604</i>	<i>обл. Курская, г. Курск,</i>	<i>Для индивидуального</i>	<i>перераспределение земельного участка с кадастровым номером</i>

<i>Номер земельного участка</i>	<i>Площадь земельного участка по проекту, кв. м</i>	<i>Местоположение</i>	<i>Вид разрешенного использования</i>	<i>Способы образования земельного участка</i>
		<i>ул. Маяковского, дом 126</i>	<i>жилищного строительства (2.1)</i>	<i>46:29:101035:182 с землями, государственная собственность на которые не разграничена</i>
<i>3У10.16</i>	<i>784</i>	<i>обл. Курская, г. Курск, ул. Маяковского, дом 124</i>	<i>Для индивидуального жилищного строительства (2.1)</i>	<i>перераспределение земельного участка с кадастровым номером 46:29:101035:180 с землями, государственная собственность на которые не разграничена</i>
<i>3У10.17</i>	<i>927</i>	<i>обл. Курская, г. Курск, ул. Маяковского, дом 122</i>	<i>Для индивидуального жилищного строительства (2.1)</i>	<i>перераспределение земельного участка с кадастровым номером 46:29:101035:179 с землями, государственная собственность на которые не разграничена</i>
<i>3У10.18</i>	<i>652</i>	<i>Курская область, г. Курск, ул. Маяковского, д. 120</i>	<i>Для индивидуального жилищного строительства (2.1)</i>	<i>перераспределение земельного участка с кадастровым номером 46:29:101035:889 с землями, государственная собственность на которые не разграничена</i>
<i>3У10.19</i>	<i>641</i>	<i>Курская обл., г. Курск, ул. Маяковского, д. 118</i>	<i>Для индивидуального жилищного строительства (2.1)</i>	<i>перераспределение земельного участка с кадастровым номером 46:29:101035:845 с землями, государственная собственность на которые не разграничена</i>
<i>3У11.1</i>	<i>874</i>	<i>Курская область, г. Курск, ул. Первомайская, д. 75б</i>	<i>Для индивидуального жилищного строительства (2.1)</i>	<i>образование из земель, государственная собственность на которые не разграничена</i>
<i>3У11.2</i>	<i>992</i>	<i>обл. Курская, г. Курск, ул. Дубровинского, дом 56А</i>	<i>Для индивидуального жилищного строительства (2.1)</i>	<i>образование из земель, государственная собственность на которые не разграничена</i>
<i>3У11.3</i>	<i>1283</i>	<i>обл. Курская, г. Курск, ул. Дубровинского,</i>	<i>Для индивидуального жилищного</i>	<i>перераспределение земельного участка с кадастровым номером 46:29:101036:37 с землями, государственная собственность на</i>



<i>Номер земельного участка</i>	<i>Площадь земельного участка по проекту, кв. м</i>	<i>Местоположение</i>	<i>Вид разрешенного использования</i>	<i>Способы образования земельного участка</i>
		<i>дом 50</i>	<i>строительства (2.1)</i>	<i>которые не разграничена</i>
<i>3У11.4</i>	<i>839</i>	<i>обл. Курская, г. Курск, пер. Маяковский, дом 8</i>	<i>Для индивидуального жилищного строительства (2.1)</i>	<i>образование из земель, государственная собственность на которые не разграничена</i>
<i>3У11.5</i>	<i>1079</i>	<i>обл. Курская, г. Курск, пер. 2-й Маяковский, дом 1</i>	<i>Для индивидуального жилищного строительства (2.1)</i>	<i>перераспределение земельного участка с кадастровым номером 46:29:101036:28 с землями, государственная собственность на которые не разграничена</i>
<i>3У11.6</i>	<i>616</i>	<i>Курская обл., г. Курск, ул. Маяковского, д. 90</i>	<i>Для индивидуального жилищного строительства (2.1)</i>	<i>перераспределение земельного участка с кадастровым номером 46:29:101036:68 с землями, государственная собственность на которые не разграничена</i>
<i>3У11.7</i>	<i>694</i>	<i>обл. Курская, г. Курск, ул. Дубровинского, дом 62</i>	<i>Для индивидуального жилищного строительства (2.1)</i>	<i>перераспределение земельного участка с кадастровым номером 46:29:101036:43 с землями, государственная собственность на которые не разграничена</i>
<i>3У11.8</i>	<i>427</i>	<i>Курская область, г. Курск, ул. Первомайская, д. 78</i>	<i>Для индивидуального жилищного строительства (2.1)</i>	<i>перераспределение земельного участка с кадастровым номером 46:29:101036:490 с землями, государственная собственность на которые не разграничена</i>
<i>3У11.9</i>	<i>610</i>	<i>обл. Курская, г. Курск, ул. Первомайская, дом 76</i>	<i>Для индивидуального жилищного строительства (2.1)</i>	<i>перераспределение земельного участка с кадастровым номером 46:29:101036:97 с землями, государственная собственность на которые не разграничена</i>
<i>3У11.10</i>	<i>523</i>	<i>обл. Курская, г. Курск, ул. Первомайская, дом 74</i>	<i>Для индивидуального жилищного строительства (2.1)</i>	<i>перераспределение земельного участка с кадастровым номером 46:29:101036:27 с землями, государственная собственность на которые не разграничена</i>
<i>3У11.11</i>	<i>670</i>	<i>обл. Курская, г. Курск, ул. Первомайская, дом 72</i>	<i>Для индивидуального жилищного строительства (2.1)</i>	<i>перераспределение земельного участка с кадастровым номером 46:29:101036:23 с землями, государственная собственность на которые не разграничена</i>
<i>3У11.12</i>	<i>665</i>	<i>обл. Курская, г. Курск,</i>	<i>Для индивидуального</i>	<i>перераспределение земельного участка с кадастровым номером</i>

<i>Номер земельного участка</i>	<i>Площадь земельного участка по проекту, кв. м</i>	<i>Местоположение</i>	<i>Вид разрешенного использования</i>	<i>Способы образования земельного участка</i>
		<i>ул. Первомайская, дом 70</i>	<i>жилищного строительства (2.1)</i>	<i>46:29:101036:35 с землями, государственная собственность на которые не разграничена</i>
<i>3411.13</i>	<i>681</i>	<i>обл. Курская, г. Курск, ул. Первомайская, дом 68</i>	<i>Для индивидуального жилищного строительства (2.1)</i>	<i>перераспределение земельного участка с кадастровым номером 46:29:101036:25 с землями, государственная собственность на которые не разграничена</i>
<i>3411.14</i>	<i>596</i>	<i>обл. Курская, г. Курск, ул. Первомайская, дом 66</i>	<i>Для индивидуального жилищного строительства (2.1)</i>	<i>перераспределение земельного участка с кадастровым номером 46:29:101036:92 с землями, государственная собственность на которые не разграничена</i>
<i>3411.15</i>	<i>720</i>	<i>обл. Курская, г. Курск, ул. Первомайская, дом 64</i>	<i>Для индивидуального жилищного строительства (2.1)</i>	<i>перераспределение земельного участка с кадастровым номером 46:29:101036:90 с землями, государственная собственность на которые не разграничена</i>
<i>3411.16</i>	<i>794</i>	<i>обл. Курская, г. Курск, ул. Первомайская, дом 62</i>	<i>Для индивидуального жилищного строительства (2.1)</i>	<i>перераспределение земельного участка с кадастровым номером 46:29:101036:89 с землями, государственная собственность на которые не разграничена</i>
<i>3411.17</i>	<i>933</i>	<i>обл. Курская, г. Курск, ул. Первомайская, дом 56</i>	<i>Для индивидуального жилищного строительства (2.1)</i>	<i>перераспределение земельного участка с кадастровым номером 46:29:101036:34 с землями, государственная собственность на которые не разграничена</i>
<i>3411.18</i>	<i>576</i>	<i>Курская область, г. Курск, ул. Первомайская, д. 54</i>	<i>Для индивидуального жилищного строительства (2.1)</i>	<i>перераспределение земельного участка с кадастровым номером 46:29:101036:343 с землями, государственная собственность на которые не разграничена</i>
<i>3411.19</i>	<i>393</i>	<i>Курская область, г. Курск, ул. Первомайская, д. 54</i>	<i>Для индивидуального жилищного строительства (2.1)</i>	<i>перераспределение земельного участка с кадастровым номером 46:29:101036:343 с землями, государственная собственность на которые не разграничена</i>
<i>3411.20</i>	<i>957</i>	<i>обл. Курская, г. Курск, ул. Первомайская, дом 52</i>	<i>Для индивидуального жилищного строительства (2.1)</i>	<i>перераспределение земельного участка с кадастровым номером 46:29:101036:11с землями, государственная собственность на которые не разграничена</i>
<i>3411.21</i>	<i>688</i>	<i>обл. Курская, г. Курск, ул. Первомайская, дом</i>	<i>Для индивидуального жилищного</i>	<i>перераспределение земельного участка с кадастровым номером 46:29:101036:85с землями, государственная собственность на</i>

<i>Номер земельного участка</i>	<i>Площадь земельного участка по проекту, кв. м</i>	<i>Местоположение</i>	<i>Вид разрешенного использования</i>	<i>Способы образования земельного участка</i>
		48	строительства (2.1)	которые не разграничена
3411.22	1040	Курская область, г. Курск, ул. Октябрьская, 107	Для индивидуального жилищного строительства (2.1)	перераспределение земельного участка с кадастровым номером 46:29:101036:359 с землями, государственная собственность на которые не разграничена
3412.1	752	обл. Курская, г. Курск, ул. Первомайская, дом 42	Для индивидуального жилищного строительства (2.1)	перераспределение земельного участка с кадастровым номером 46:29:101037:12 с землями, государственная собственность на которые не разграничена
3412.2	817	обл. Курская, г. Курск, ул. Октябрьская, дом 122	Для индивидуального жилищного строительства (2.1)	перераспределение земельного участка с кадастровым номером 46:29:101037:63 с землями, государственная собственность на которые не разграничена
3412.3	1285	обл. Курская, г. Курск, ул. Маяковского, дом 36-38-40	Для индивидуального жилищного строительства (2.1)	перераспределение земельного участка с кадастровым номером 46:29:101037:15 с землями, государственная собственность на которые не разграничена
3413.1	683	Курская обл., г. Курск, ул. Первомайская	Для индивидуального жилищного строительства (2.1)	образование из земель государственная собственность на которые не разграничена
3413.2	445	Курская область, городской округ город Курск, город Курск, улица Вокзальная, дом 26В	Для индивидуального жилищного строительства (2.1)	перераспределение земельного участка с кадастровым номером 46:29:101038:161 с землями, государственная собственность на которые не разграничена
3413.3	614	Курская область, г. Курск, ул. Профсоюзная, д. 22а	Для индивидуального жилищного строительства (2.1)	образование из земель, государственная собственность на которые не разграничена
3413.4	894	обл. Курская, г. Курск, ул. Профсоюзная, дом 14А	Для индивидуального жилищного строительства (2.1)	образование из земель, государственная собственность на которые не разграничена
3413.5	962	Курская обл., г. Курск,	Для индивидуального	перераспределение земельного участка с кадастровым номером

<i>Номер земельного участка</i>	<i>Площадь земельного участка по проекту, кв. м</i>	<i>Местоположение</i>	<i>Вид разрешенного использования</i>	<i>Способы образования земельного участка</i>
		<i>ул. Маяковского, дом 18-20</i>	<i>жилищного строительства (2.1)</i>	<i>46:29:101038:38 с землями, государственная собственность на которые не разграничена</i>
<i>3413.6</i>	<i>1088</i>	<i>обл. Курская, г. Курск, ул. Маяковского, дом 16</i>	<i>Для индивидуального жилищного строительства (2.1)</i>	<i>перераспределение земельного участка с кадастровым номером 46:29:101038:36 с землями, государственная собственность на которые не разграничена</i>
<i>3413.7</i>	<i>1343</i>	<i>обл. Курская, г. Курск, ул. Маяковского, дом 14</i>	<i>Для индивидуального жилищного строительства (2.1)</i>	<i>перераспределение земельного участка с кадастровым номером 46:29:101038:33 с землями, государственная собственность на которые не разграничена</i>
<i>3413.8</i>	<i>691</i>	<i>обл. Курская, г. Курск, ул. Маяковского, дом 12</i>	<i>Для индивидуального жилищного строительства (2.1)</i>	<i>перераспределение земельного участка с кадастровым номером 46:29:101038:63 с землями, государственная собственность на которые не разграничена</i>
<i>3413.9</i>	<i>735</i>	<i>обл. Курская, г. Курск, ул. Маяковского, дом 10</i>	<i>Для индивидуального жилищного строительства (2.1)</i>	<i>перераспределение земельного участка с кадастровым номером 46:29:101038:31 с землями, государственная собственность на которые не разграничена</i>
<i>3415.1</i>	<i>1075</i>	<i>обл. Курская, г. Курск, ул. Маяковского, 109 А</i>	<i>Магазины (4.4)</i>	<i>перераспределение земельного участка с кадастровым номером 46:29:101039:21 с землями, государственная собственность на которые не разграничена</i>
<i>3416.1</i>	<i>509</i>	<i>обл. Курская, г. Курск, ул. Театральная, дом 78</i>	<i>Хранение автотранспорта (2.7.1)</i>	<i>образование из земель, государственная собственность на которые не разграничена</i>
<i>3416.2</i>	<i>196</i>	<i>обл. Курская, г. Курск</i>	<i>Площадки для занятий спортом (5.1.3)</i>	<i>образование из земель, государственная собственность на которые не разграничена</i>
<i>3416.3</i>	<i>535</i>	<i>обл. Курская, г. Курск</i>	<i>Хранение автотранспорта (2.7.1)</i>	<i>образование из земель, государственная собственность на которые не разграничена</i>
<i>3416.4</i>	<i>3816</i>	<i>обл. Курская, г. Курск, ул. Интернациональная, 6Д</i>	<i>Многоэтажная жилая застройка (высотная застройка) (2.6)</i>	<i>образование из земель, государственная собственность на которые не разграничена</i>



<i>Номер земельного участка</i>	<i>Площадь земельного участка по проекту, кв. м</i>	<i>Местоположение</i>	<i>Вид разрешенного использования</i>	<i>Способы образования земельного участка</i>
3417.1	42352	обл. Курская, г. Курск, проезд Театральный, дом 1	Парки культуры и отдыха (3.6.2)	перераспределение земельного участка с кадастровым номером 46:29:101041:243 с землями неразграниченной госсобственности
3420.1	51	обл. Курская, г. Курск	Предоставление коммунальных услуг (3.1.1)	образование из земель, государственная собственность на которые не разграничена
3421.1	4356	обл. Курская, г. Курск, ул. Интернациональная, 47	Многоэтажная жилая застройка (высотная застройка) (2.6)	образование из земель, государственная собственность на которые не разграничена
3422.1	30452	обл. Курская, г. Курск	Спорт (5.1)	образование из земель, государственная собственность на которые не разграничена
3422.2	3827	обл. Курская, г. Курск	Спорт (5.1)	образование из земель, государственная собственность на которые не разграничена
3422.3	73	Курская область, г. Курск, ул. 2-я Новоселовка	Магазины (4.4)	образование из земель, государственная собственность на которые не разграничена
3422.4	418	Курская область, г. Курск, ул. 2-я Новоселовка	Магазины (4.4)	образование из земель, государственная собственность на которые не разграничена
3422.6	1496	обл. Курская, г. Курск, ул. Новоселовка, дом 58	Для индивидуального жилищного строительства (2.1)	перераспределение земельного участка с кадастровым номером 46:29:101048:50 с землями, государственная собственность на которые не разграничена
3422.7	1481	Курская обл., г. Курск, ул. Новоселовка, дом 48	Для индивидуального жилищного строительства (2.1)	перераспределение земельного участка с кадастровым номером 46:29:101072:136 с землями, государственная собственность на которые не разграничена
3422.8	1325	обл. Курская, г. Курск, ул. Новоселовка, дом	Для индивидуального жилищного	перераспределение 46:29:101048:43 с землями, государственная собственность на которые не разграничена

<i>Номер земельного участка</i>	<i>Площадь земельного участка по проекту, кв. м</i>	<i>Местоположение</i>	<i>Вид разрешенного использования</i>	<i>Способы образования земельного участка</i>
		46	строительства (2.1)	
3422.9	667	обл. Курская, г. Курск, ул. Новоселовка, дом 36-А	Для индивидуального жилищного строительства (2.1)	перераспределение земельного участка с кадастровым номером 46:29:101072:126 с землями, государственная собственность на которые не разграничена
3422.10	1316	обл. Курская, г. Курск, ул. 5-я Стрелецкая, дом 13а	Для индивидуального жилищного строительства (2.1)	перераспределение земельного участка с кадастровым номером 46:29:101048:66 с землями, государственная собственность на которые не разграничена
3422.11	911	Курская обл, г Курск, ул 5-я Стрелецкая, дом 15	Для индивидуального жилищного строительства (2.1)	перераспределение земельного участка с кадастровым номером 46:29:101048:76 с землями, государственная собственность на которые не разграничена
3422.12	16386	обл. Курская, г. Курск	Ритуальная деятельность (12.1)	образование из земель, государственная собственность на которые не разграничена
3422.13	1364	обл. Курская, г. Курск, ул. 5-я Стрелецкая, дом 23	Для индивидуального жилищного строительства (2.1)	перераспределение земельного участка с кадастровым номером 46:29:101072:89 с землями, государственная собственность на которые не разграничена
3422.14	1233	обл. Курская, г. Курск, ул. 5-я Стрелецкая, дом 21	Для индивидуального жилищного строительства (2.1)	перераспределение земельного участка с кадастровым номером 46:29:101048:9 с землями, государственная собственность на которые не разграничена
3422.15	1191	обл. Курская, г. Курск, ул. 5-я Стрелецкая, дом 19	Для индивидуального жилищного строительства (2.1)	перераспределение земельного участка с кадастровым номером 46:29:101072:87 с землями, государственная собственность на которые не разграничена
3422.16	557	обл. Курская, г. Курск, ул. 5-я Стрелецкая, дом 17-а	Для индивидуального жилищного строительства (2.1)	перераспределение земельного участка с кадастровым номером 46:29:101048:20 с землями, государственная собственность на которые не разграничена
3423.1	75	обл. Курская, г. Курск	Предоставление коммунальных услуг (3.1.1)	образование из земель, государственная собственность на которые не разграничена
3424.1	873	Курская область, г.	Для индивидуального	образование из земель, государственная собственность на

<i>Номер земельного участка</i>	<i>Площадь земельного участка по проекту, кв. м</i>	<i>Местоположение</i>	<i>Вид разрешенного использования</i>	<i>Способы образования земельного участка</i>
		<i>Курск, ул. Западный Парк, 13</i>	<i>жилищного строительства (2.1)</i>	<i>которые не разграничена</i>
<i>3424.2</i>	<i>1411</i>	<i>обл. Курская, г. Курск</i>	<i>Предоставление коммунальных услуг (3.1.1)</i>	<i>образование из земель, государственная собственность на которые не разграничена</i>
<i>3424.3</i>	<i>141</i>	<i>обл. Курская, г. Курск, ул. Западный Парк, рядом с ул. Зеленый Парк, 4</i>	<i>Хранение автотранспорта (2.7.1)</i>	<i>образование из земель, государственная собственность на которые не разграничена</i>
<i>34151.1</i>	<i>12 365</i>	<i>Курская обл., г. Курск, пл. Привокзальная</i>	<i>Транспорт (7.0)</i>	<i>объединение земельного участка с условным номером 34151 с земельными участками с кадастровыми номерами 46:29:101042:337, 46:29:101042:26</i>
<i>34152</i>	<i>183</i>	<i>обл. Курская, г. Курск</i>	<i>Предоставление коммунальных услуг (3.1.1)</i>	<i>образование из земель, государственная собственность на которые не разграничена</i>
<i>34153</i>	<i>7809</i>	<i>обл. Курская, г. Курск</i>	<i>Склады (6.9), Ремонт автомобилей (4.9.1.4)</i>	<i>образование из земель, государственная собственность на которые не разграничена</i>
<i>34154</i>	<i>7415</i>	<i>обл. Курская, г. Курск</i>	<i>Склады (6.9), Ремонт автомобилей (4.9.1.4)</i>	<i>образование из земель, государственная собственность на которые не разграничена</i>
<i>34155</i>	<i>14993</i>	<i>обл. Курская, г. Курск</i>	<i>Склады (6.9), Ремонт автомобилей (4.9.1.4)</i>	<i>образование из земель, государственная собственность на которые не разграничена</i>
<i>34156</i>	<i>452026</i>	<i>обл. Курская, г. Курск</i>	<i>Хранение автотранспорта (2.7.1), Склады (6.9)</i>	<i>образование из земель, государственная собственность на которые не разграничена</i>
<i>34174</i>	<i>22347</i>	<i>обл. Курская, г. Курск</i>	<i>Склады (6.9), Ремонт автомобилей (4.9.1.4)</i>	<i>образование из земель, государственная собственность на которые не разграничена</i>
<i>34175</i>	<i>121972</i>	<i>обл. Курская, г. Курск</i>	<i>Склады (6.9), Ремонт автомобилей (4.9.1.4)</i>	<i>образование из земель, государственная собственность на которые не разграничена</i>

### **3. Перечень сведения об отнесении (неотнесении) образуемых земельных участков к территории общего пользования.**

*В границах территории проектирования образованы земельные участки общего пользования. Сведения о площадях образуемых земельных участков под территории общего пользования, приведены в общей таблице №1 (новые изменения и в таблице №3 (ранее утвержденные).*

### **4. Целевое назначение лесов, вид (виды) разрешенного использования лесного участка, количественные и качественные характеристики лесного участка, сведения о нахождении лесного участка в границах особо защитных участков лесов.**

*В границах проектируемой территории не предусматривается образование лесных участков, в связи с чем в текстовых материалах не отображается целевое назначение лесов, вид (виды) разрешенного использования лесного участка, количественные и качественные характеристики лесного участка, сведения о нахождении лесного участка в границах особо защитных участков лесов.*

### **5. Условные номера образуемых земельных участков, кадастровые номера или иные ранее присвоенные государственные учетные номера существующих земельных участков, в отношении которых предполагаются их резервирование и (или) изъятие для государственных или муниципальных нужд.**

*Проектом межевания предусмотрено изъятие земельных участков не предусмотрено.*

### **6. Сведения о границах территории, применительно к которой осуществляется подготовка проекта межевания, содержащие перечень координат характерных точек таких границ в системе координат, используемой для ведения Единого государственного реестра недвижимости.**

*По результатам измерений и имеющимся сведениям о ситуации местности была определена проектная территория площадью – 6434273 м2.*

*Координаты характерных точек границ территории, применительно к которой осуществляется подготовка проекта межевания, определяются в соответствии с требованиями к точности определения координат характерных точек границ, установленных в соответствии с Градостроительным кодексом Российской Федерации для территориальных зон.*

**Описание местоположения границ территории, в отношении которой  
подготовлен проект межевания**

<b>1. Система координат МСК-46</b>					
<b>2. Сведения о характерных точках границ объекта</b>					
<b>Обозначение характерных точек границ</b>	<b>Координаты, м</b>		<b>Метод определения координат характерной точки</b>	<b>Средняя квадратическая погрешность положения характерной точки (М<sub>п</sub>), м</b>	<b>Описание обозначения точки на местности (при наличии)</b>
	<b>X</b>	<b>Y</b>			
<b>1</b>	<b>2</b>	<b>3</b>	<b>4</b>	<b>5</b>	<b>6</b>
1	425925,57	1302336,81	Аналитический метод	0,10	—
2	425302,28	1302142,59	Аналитический метод	0,10	—
3	425063,73	1302075,84	Аналитический метод	0,10	—
4	424924,89	1302041,13	Аналитический метод	0,10	—
5	424840,90	1302022,47	Аналитический метод	0,10	—
6	424798,73	1302012,36	Аналитический метод	0,10	—
7	424608,02	1301973,99	Аналитический метод	0,10	—
8	424192,94	1301909,70	Аналитический метод	0,10	—
9	424192,93	1301909,70	Аналитический метод	0,10	—
10	423414,44	1301779,02	Аналитический метод	0,10	—
11	421710,87	1301542,40	Аналитический метод	0,10	—
12	421711,33	1301539,20	Аналитический метод	0,10	—
13	421720,16	1301476,76	Аналитический метод	0,10	—
14	421699,21	1301479,01	Аналитический метод	0,10	—
15	421650,29	1301471,18	Аналитический метод	0,10	—
16	421651,29	1301457,18	Аналитический метод	0,10	—
17	421653,65	1301442,89	Аналитический метод	0,10	—
18	421642,20	1301421,61	Аналитический метод	0,10	—
19	421642,40	1301406,91	Аналитический метод	0,10	—
20	421635,57	1301389,06	Аналитический метод	0,10	—
21	421627,58	1301376,81	Аналитический метод	0,10	—
22	421616,38	1301361,79	Аналитический метод	0,10	—
23	421600,16	1301345,51	Аналитический метод	0,10	—
24	421507,03	1301243,46	Аналитический метод	0,10	—

1	2	3	4	5	6
25	421388,75	1301204,20	Аналитический метод	0,10	—
26	421408,57	1301136,35	Аналитический метод	0,10	—
27	421448,53	1301003,96	Аналитический метод	0,10	—
28	421481,44	1300906,42	Аналитический метод	0,10	—
29	421504,94	1300835,45	Аналитический метод	0,10	—
30	421527,00	1300787,49	Аналитический метод	0,10	—
31	421592,88	1300811,13	Аналитический метод	0,10	—
32	421629,84	1300819,87	Аналитический метод	0,10	—
33	421654,76	1300808,19	Аналитический метод	0,10	—
34	421672,81	1300816,06	Аналитический метод	0,10	—
35	421676,92	1300831,04	Аналитический метод	0,10	—
36	421695,95	1300834,90	Аналитический метод	0,10	—
37	421716,86	1300821,75	Аналитический метод	0,10	—
38	421743,19	1300812,77	Аналитический метод	0,10	—
39	421780,25	1300877,31	Аналитический метод	0,10	—
40	421864,02	1300914,72	Аналитический метод	0,10	—
41	421934,35	1300890,22	Аналитический метод	0,10	—
42	422009,79	1300739,67	Аналитический метод	0,10	—
43	422124,52	1300629,36	Аналитический метод	0,10	—
44	422234,17	1300580,08	Аналитический метод	0,10	—
45	422322,76	1300591,45	Аналитический метод	0,10	—
46	422406,84	1300672,86	Аналитический метод	0,10	—
47	422532,05	1300701,97	Аналитический метод	0,10	—
48	422613,08	1300705,40	Аналитический метод	0,10	—
49	422729,76	1300658,57	Аналитический метод	0,10	—
50	422831,81	1300595,35	Аналитический метод	0,10	—
51	423202,32	1300311,21	Аналитический метод	0,10	—
52	423278,59	1300206,66	Аналитический метод	0,10	—
53	423608,51	1300038,32	Аналитический метод	0,10	—
54	423616,88	1300034,06	Аналитический метод	0,10	—
55	423698,60	1299965,47	Аналитический метод	0,10	—



1	2	3	4	5	6
56	423808,26	1299931,49	Аналитический метод	0,10	—
57	423819,55	1299929,31	Аналитический метод	0,10	—
58	423883,07	1299917,06	Аналитический метод	0,10	—
59	423899,05	1299913,95	Аналитический метод	0,10	—
60	423947,29	1299891,41	Аналитический метод	0,10	—
61	423994,84	1299870,07	Аналитический метод	0,10	—
62	423995,74	1299869,66	Аналитический метод	0,10	—
63	424217,01	1299765,79	Аналитический метод	0,10	—
64	424332,22	1299723,07	Аналитический метод	0,10	—
65	424383,85	1299712,71	Аналитический метод	0,10	—
66	424404,54	1299711,56	Аналитический метод	0,10	—
67	424413,84	1299711,09	Аналитический метод	0,10	—
68	424447,57	1299715,16	Аналитический метод	0,10	—
69	424503,20	1299719,46	Аналитический метод	0,10	—
70	424586,61	1299678,37	Аналитический метод	0,10	—
71	424618,29	1299675,34	Аналитический метод	0,10	—
72	424796,28	1299658,28	Аналитический метод	0,10	—
73	424823,79	1299658,69	Аналитический метод	0,10	—
74	424930,40	1299660,23	Аналитический метод	0,10	—
75	425008,24	1299678,38	Аналитический метод	0,10	—
76	425064,53	1299705,88	Аналитический метод	0,10	—
77	425086,75	1299721,83	Аналитический метод	0,10	—
78	425126,81	1299730,04	Аналитический метод	0,10	—
79	425163,06	1299737,49	Аналитический метод	0,10	—
80	425170,41	1299743,84	Аналитический метод	0,10	—
81	425172,92	1299746,02	Аналитический метод	0,10	—
82	425243,26	1299806,92	Аналитический метод	0,10	—
83	425277,04	1299916,79	Аналитический метод	0,10	—
84	425293,71	1299941,07	Аналитический метод	0,10	—
85	425358,10	1300009,52	Аналитический метод	0,10	—
86	425403,27	1300090,31	Аналитический метод	0,10	—

1	2	3	4	5	6
87	425391,82	1300152,69	Аналитический метод	0,10	—
88	425260,14	1300255,33	Аналитический метод	0,10	—
89	425193,56	1300302,10	Аналитический метод	0,10	—
90	425196,10	1300334,89	Аналитический метод	0,10	—
91	425260,47	1300387,63	Аналитический метод	0,10	—
92	425308,20	1300419,90	Аналитический метод	0,10	—
93	425351,72	1300463,59	Аналитический метод	0,10	—
94	425388,63	1300507,23	Аналитический метод	0,10	—
95	425424,22	1300562,98	Аналитический метод	0,10	—
96	425502,02	1300702,94	Аналитический метод	0,10	—
97	425498,46	1300722,37	Аналитический метод	0,10	—
98	425460,92	1300745,33	Аналитический метод	0,10	—
99	425436,92	1300760,10	Аналитический метод	0,10	—
100	425417,90	1300757,24	Аналитический метод	0,10	—
101	425325,74	1300748,99	Аналитический метод	0,10	—
102	425259,53	1300763,06	Аналитический метод	0,10	—
103	425193,99	1300799,93	Аналитический метод	0,10	—
104	425164,10	1300815,34	Аналитический метод	0,10	—
105	425168,66	1300837,61	Аналитический метод	0,10	—
106	425200,72	1300888,48	Аналитический метод	0,10	—
107	425301,13	1300960,48	Аналитический метод	0,10	—
108	425371,86	1301001,35	Аналитический метод	0,10	—
109	425393,58	1301047,20	Аналитический метод	0,10	—
110	425321,72	1301147,78	Аналитический метод	0,10	—
111	425318,20	1301152,77	Аналитический метод	0,10	—
112	425317,32	1301154,00	Аналитический метод	0,10	—
113	425311,66	1301162,01	Аналитический метод	0,10	—
114	425307,50	1301169,06	Аналитический метод	0,10	—
115	425298,76	1301184,61	Аналитический метод	0,10	—
116	425295,88	1301189,50	Аналитический метод	0,10	—
117	425269,81	1301305,69	Аналитический метод	0,10	—

1	2	3	4	5	6
118	425276,62	1301320,55	Аналитический метод	0,10	—
119	425311,25	1301328,18	Аналитический метод	0,10	—
120	425400,26	1301375,91	Аналитический метод	0,10	—
121	425512,84	1301460,95	Аналитический метод	0,10	—
122	425622,59	1301551,73	Аналитический метод	0,10	—
123	425702,60	1301627,07	Аналитический метод	0,10	—
124	425770,19	1301712,64	Аналитический метод	0,10	—
125	425823,72	1301801,12	Аналитический метод	0,10	—
126	425877,11	1301912,35	Аналитический метод	0,10	—
127	425911,64	1302029,41	Аналитический метод	0,10	—
128	425926,19	1302180,25	Аналитический метод	0,10	—
129	425937,54	1302297,94	Аналитический метод	0,10	—
1	425925,57	1302336,81	Аналитический метод	0,10	—

**7. Описание местоположения границ образуемых земельных участков  
в соответствии с утвержденном проектом межевания территории  
(перечень координат характерных точек образуемых земельных участков)**

<b>Условный номер земельного участка</b> :341.н		
<small>(указывается в случае, если предусматривается образование двух и более земельных участков)</small>		
<b>Площадь земельного участка 3484 м²</b>		
<small>(указывается проектная площадь образуемого земельного участка, вычисленная с использованием федеральной государственной географической информационной системы, обеспечивающей функционирование национальной системы пространственных данных, которой является федеральная государственная географическая информационная система "Единая цифровая платформа "Национальная система пространственных данных" (далее - информационная система), или иных технологических и программных средств с округлением до 1 квадратного метра. Указанное значение площади земельного участка может быть уточнено при проведении кадастровых работ не более чем на десять процентов)</small>		
<b>Обозначение характерных точек границ</b>	<b>Координаты, м</b>	
	<b>X</b>	<b>Y</b>
<b>1</b>	<b>2</b>	<b>3</b>
1	422055,45	1301387,24
2	422037,46	1301480,50
3	422035,59	1301490,63
4	422005,34	1301489,23
5	422005,61	1301481,11
6	422005,76	1301474,72
7	422005,79	1301473,54
8	422007,71	1301416,52
9	422008,02	1301407,62

<b>Условный номер земельного участка</b> :342.н		
<small>(указывается в случае, если предусматривается образование двух и более земельных участков)</small>		
<b>Площадь земельного участка 4883 м²</b>		
<small>(указывается проектная площадь образуемого земельного участка, вычисленная с использованием федеральной государственной географической информационной системы, обеспечивающей функционирование национальной системы пространственных данных, которой является федеральная государственная географическая информационная система "Единая цифровая платформа "Национальная система пространственных данных" (далее - информационная система), или иных технологических и программных средств с округлением до 1 квадратного метра. Указанное значение площади земельного участка может быть уточнено при проведении кадастровых работ не более чем на десять процентов)</small>		
1	422055,45	1301387,24

Обозначение характерных точек границ	Координаты, м <small>(указываются в случае подготовки схемы расположения земельного участка с использованием информационной системы или иных технологических и программных средств. Значения координат, полученные с использованием указанных технологических и программных средств, указываются с округлением до 0,01 метра)</small>	
	X	Y
1	2	3
8	422007,71	1301416,52
7	422005,79	1301473,54
6	422005,76	1301474,72
5	422005,61	1301481,11
4	422005,34	1301489,23
10	421955,63	1301486,93
11	421940,96	1301485,22
12	421904,79	1301477,45
13	421904,33	1301472,42
14	421916,28	1301466,24
15	421939,32	1301454,07
16	421933,66	1301443,18
17	421987,65	1301415,85
8	422007,71	1301416,52

Условный номер земельного участка :343.н <small>(указывается в случае, если предусматривается образование двух и более земельных участков)</small>		
Площадь земельного участка 1610 м² <small>(указывается проектная площадь образуемого земельного участка, вычисленная с использованием федеральной государственной географической информационной системы, обеспечивающей функционирование национальной системы пространственных данных, которой является федеральная государственная географическая информационная система "Единая цифровая платформа "Национальная система пространственных данных" (далее – информационная система), или иных технологических и программных средств с округлением до 1 квадратного метра. Указанное значение площади земельного участка может быть уточнено при проведении кадастровых работ не более чем на десять процентов)</small>		
Обозначение характерных точек границ	Координаты, м <small>(указываются в случае подготовки схемы расположения земельного участка с использованием информационной системы или иных технологических и программных средств. Значения координат, полученные с использованием указанных технологических и программных средств, указываются с округлением до 0,01 метра)</small>	
	X	Y
1	2	3
18	421927,55	1301431,65
19	421929,41	1301434,99
16	421933,66	1301443,18
15	421939,32	1301454,07
14	421916,28	1301466,24
13	421904,33	1301472,42
12	421904,79	1301477,45
20	421867,71	1301469,43
21	421869,09	1301460,91
22	421913,53	1301438,49
18	421927,55	1301431,65

Условный номер земельного участка 3459.н <small>(указывается в случае, если предусматривается образование двух и более земельных участков)</small>		
Площадь земельного участка 21891 м² <small>(указывается проектная площадь образуемого земельного участка, вычисленная с использованием федеральной государственной географической информационной системы, обеспечивающей функционирование национальной системы пространственных данных, которой является федеральная государственная географическая информационная система "Единая цифровая платформа "Национальная система пространственных данных" (далее – информационная система), или иных технологических и программных средств с округлением до 1 квадратного метра. Указанное значение площади земельного участка может быть уточнено при проведении кадастровых работ не более чем на десять процентов)</small>		
Обозначение характерных точек границ	Координаты, м <small>(указываются в случае подготовки схемы расположения земельного участка с использованием информационной системы или иных технологических и программных средств. Значения координат, полученные с использованием указанных технологических и программных средств, указываются с округлением до 0,01 метра)</small>	
	X	Y
1	2	3
23	422615,07	1301276,95
24	422613,64	1301277,33
25	422617,54	1301284,98

1	2	3
26	422630,07	1301281,42
27	422629,64	1301286,30
28	422680,55	1301282,75
29	422684,62	1301283,28
30	422682,89	1301284,74
31	422680,39	1301284,75
32	422658,64	1301292,31
33	422618,74	1301306,69
34	422603,87	1301311,70
35	422602,67	1301297,51
36	422547,23	1301305,60
37	422490,48	1301327,00
38	422485,59	1301328,94
39	422466,34	1301336,07
40	422454,04	1301336,66
41	422426,32	1301347,66
42	422400,53	1301362,84
43	422376,63	1301377,11
44	422377,03	1301378,41
45	422362,79	1301386,11
46	422358,51	1301388,74
47	422341,07	1301398,16
48	422341,47	1301415,62
49	422330,38	1301420,63
50	422325,60	1301422,65
51	422322,18	1301424,11
52	422274,22	1301444,98
53	422268,64	1301447,24
54	422263,50	1301449,69
55	422241,96	1301459,13
56	422236,28	1301461,94
57	422231,62	1301464,56
58	422211,01	1301474,36
59	422210,00	1301475,32
60	422204,43	1301477,65
61	422197,33	1301480,56
62	422188,32	1301484,21
63	422160,17	1301494,67
64	422136,73	1301503,86
65	422137,37	1301514,44
66	422137,31	1301519,34
67	422138,31	1301523,31
68	422074,87	1301517,85
69	421925,79	1301508,75
70	421833,45	1301489,92
71	421833,46	1301489,78
72	421834,17	1301462,27
73	421797,84	1301452,15
74	421799,24	1301446,44
75	421834,35	1301454,95
21	421869,09	1301460,91
20	421867,71	1301469,43
12	421904,79	1301477,45
11	421940,96	1301485,22

1	2	3
10	421955,63	1301486,93
4	422005,34	1301489,23
3	422035,59	1301490,63
76	422038,50	1301490,76
77	422050,49	1301490,00
78	422092,16	1301476,98
79	422132,54	1301462,97
80	422138,97	1301484,30
81	422171,60	1301474,57
82	422165,30	1301451,51
83	422173,40	1301448,81
84	422230,61	1301425,49
85	422233,37	1301431,19
86	422348,52	1301364,13
87	422358,78	1301371,44
88	422375,11	1301361,02
89	422407,88	1301342,59
90	422417,15	1301337,62
91	422419,15	1301336,25
92	422432,01	1301326,39
93	422434,45	1301338,37
94	422567,03	1301290,78
95	422563,11	1301286,56
96	422561,89	1301285,72
97	422561,57	1301285,60
98	422571,24	1301284,69
99	422575,92	1301283,63
100	422584,06	1301282,24
101	422584,04	1301282,59
102	422589,13	1301281,62
103	422590,13	1301281,48
104	422596,25	1301280,98
105	422602,46	1301280,36
106	422603,49	1301280,10
107	422612,79	1301278,26
108	422613,10	1301277,47
23	422615,07	1301276,95

**Условный номер земельного участка**

**:3У4.н**

(указывается в случае, если предусматривается образование двух и более земельных участков)

**Площадь земельного участка 485 м²**

(указывается проектная площадь образуемого земельного участка, вычисленная с использованием федеральной государственной географической информационной системы, обеспечивающей функционирование национальной системы пространственных данных, которой является федеральная государственная географическая информационная система "Единая цифровая платформа "Национальная система пространственных данных" (далее - информационная система), или иных технологических и программных средств с округлением до 1 квадратного метра. Указанное значение площади земельного участка может быть уточнено при проведении кадастровых работ не более чем на десять процентов)

Обозначение характерных точек границ	Координаты, м	
	(указываются в случае подготовки схемы расположения земельного участка с использованием информационной системы или иных технологических и программных средств. Значения координат, полученные с использованием указанных технологических и программных средств, указываются с округлением до 0,01 метра)	
	X	Y
1	2	3
109	423349,76	1301438,37
110	423347,58	1301446,99
111	423315,87	1301439,34
112	423315,33	1301442,12
115	423300,75	1301439,12
113	423294,47	1301437,83



1	2	3
114	423295,92	1301427,94
109	423349,76	1301438,37

<b>Условный номер земельного участка</b> :345.н <i>(указывается в случае, если предусматривается образование двух и более земельных участков)</i>		
<b>Площадь земельного участка 185 м<sup>2</sup></b> <i>(указывается проектная площадь образуемого земельного участка, вычисленная с использованием федеральной государственной географической информационной системы, обеспечивающей функционирование национальной системы пространственных данных, которой является федеральная государственная географическая информационная система "Единая цифровая платформа "Национальная система пространственных данных" (далее – информационная система), или иных технологических и программных средств с округлением до 1 квадратного метра. Указанное значение площади земельного участка может быть уточнено при проведении кадастровых работ не более чем на десять процентов)</i>		
Обозначение характерных точек границ	Координаты, м	
	Х	У
1	2	3
115	423300,75	1301439,12
116	423298,35	1301464,55
117	423298,20	1301464,88
118	423290,68	1301464,54
113	423294,47	1301437,83
115	423300,75	1301439,12

<b>Условный номер земельного участка</b> 34176.н <i>(указывается в случае, если предусматривается образование двух и более земельных участков)</i>		
<b>Площадь земельного участка 6551 м<sup>2</sup></b> <i>(указывается проектная площадь образуемого земельного участка, вычисленная с использованием федеральной государственной географической информационной системы, обеспечивающей функционирование национальной системы пространственных данных, которой является федеральная государственная географическая информационная система "Единая цифровая платформа "Национальная система пространственных данных" (далее – информационная система), или иных технологических и программных средств с округлением до 1 квадратного метра. Указанное значение площади земельного участка может быть уточнено при проведении кадастровых работ не более чем на десять процентов)</i>		
Обозначение характерных точек границ	Координаты, м	
	Х	У
1	2	3
119	422498,36	1301028,23
120	422530,96	1301083,23
121	422553,54	1301121,34
122	422556,05	1301120,28
123	422558,43	1301124,55
124	422587,63	1301107,57
125	422601,40	1301102,12
126	422617,98	1301132,08
127	422589,72	1301148,52
128	422581,54	1301153,28
129	422574,81	1301157,33
130	422570,69	1301160,14
131	422573,59	1301165,80
132	422581,04	1301178,94
133	422586,34	1301189,18
134	422587,47	1301192,55
135	422589,32	1301195,67
136	422589,76	1301196,53
137	422592,40	1301199,76
138	422593,51	1301201,70
139	422595,27	1301201,85
140	422597,89	1301206,01
141	422602,70	1301213,40
142	422603,26	1301213,01

1	2	3
143	422631,87	1301269,01
144	422630,65	1301269,77
145	422630,02	1301270,06
146	422630,91	1301271,78
26	422630,07	1301281,42
25	422617,54	1301284,98
24	422613,64	1301277,33
23	422615,07	1301276,95
147	422615,58	1301275,87
148	422619,47	1301274,72
149	422630,59	1301269,63
150	422629,29	1301267,05
151	422625,06	1301261,29
152	422619,90	1301252,88
153	422617,71	1301250,54
154	422616,11	1301248,47
155	422608,85	1301239,41
156	422602,38	1301232,71
157	422599,76	1301229,62
158	422596,02	1301219,35
159	422595,01	1301218,16
160	422590,06	1301210,79
161	422589,55	1301209,99
162	422586,83	1301206,71
163	422586,63	1301206,21
164	422584,40	1301203,13
165	422583,80	1301202,03
166	422583,90	1301201,93
167	422576,02	1301190,59
168	422577,10	1301188,38
169	422576,59	1301186,78
170	422572,74	1301180,61
171	422572,34	1301179,31
172	422568,55	1301173,41
173	422566,77	1301170,75
174	422564,76	1301169,47
175	422562,44	1301166,08
176	422564,52	1301163,57
177	422547,94	1301138,18
178	422545,81	1301134,31
179	422548,27	1301132,31
180	422479,65	1301008,34
181	422373,63	1300820,63
182	422303,29	1300696,26
183	422276,89	1300649,69
184	422271,57	1300652,70
185	422256,43	1300626,80
186	422262,98	1300623,09
187	422446,71	1300936,59
188	422488,24	1301011,30
119	422498,36	1301028,23

<b>Условный номер земельного участка</b> <u>346.н</u> <i>(указывается в случае, если предусматривается образование двух и более земельных участков)</i>			
<b>Площадь земельного участка 24 м²</b> <i>(указывается проектная площадь образуемого земельного участка, вычисленная с использованием федеральной государственной географической информационной системы, обеспечивающей функционирование национальной системы пространственных данных, которой является федеральная государственная географическая информационная система "Единая цифровая платформа "Национальная система пространственных данных" (далее – информационная система), или иных технологических и программных средств с округлением до 1 квадратного метра. Указанное значение площади земельного участка может быть уточнено при проведении кадастровых работ не более чем на десять процентов)</i>			
Обозначение характерных точек границ	Координаты, м		
	<i>(указываются в случае подготовки схемы расположения земельного участка с использованием информационной системы или иных технологических и программных средств. Значения координат, полученные с использованием указанных технологических и программных средств, указываются с округлением до 0,01 метра)</i>		
	X	Y	
1	2	3	
189	423386,39	1300903,73	
190	423385,02	1300907,49	
191	423379,38	1300905,45	
192	423380,74	1300901,69	
189	423386,39	1300903,73	

<b>Условный номер земельного участка</b> <u>347.н</u> <i>(указывается в случае, если предусматривается образование двух и более земельных участков)</i>			
<b>Площадь земельного участка 24 м²</b> <i>(указывается проектная площадь образуемого земельного участка, вычисленная с использованием федеральной государственной географической информационной системы, обеспечивающей функционирование национальной системы пространственных данных, которой является федеральная государственная географическая информационная система "Единая цифровая платформа "Национальная система пространственных данных" (далее – информационная система), или иных технологических и программных средств с округлением до 1 квадратного метра. Указанное значение площади земельного участка может быть уточнено при проведении кадастровых работ не более чем на десять процентов)</i>			
Обозначение характерных точек границ	Координаты, м		
	<i>(указываются в случае подготовки схемы расположения земельного участка с использованием информационной системы или иных технологических и программных средств. Значения координат, полученные с использованием указанных технологических и программных средств, указываются с округлением до 0,01 метра)</i>		
	X	Y	
1	2	3	
191	423379,38	1300905,45	
190	423385,02	1300907,49	
193	423383,66	1300911,25	
194	423378,02	1300909,21	
191	423379,38	1300905,45	

<b>Условный номер земельного участка</b> <u>341.н1</u> <i>(указывается в случае, если предусматривается образование двух и более земельных участков)</i>			
<b>Площадь земельного участка 4753 м²</b> <i>(указывается проектная площадь образуемого земельного участка, вычисленная с использованием федеральной государственной географической информационной системы, обеспечивающей функционирование национальной системы пространственных данных, которой является федеральная государственная географическая информационная система "Единая цифровая платформа "Национальная система пространственных данных" (далее – информационная система), или иных технологических и программных средств с округлением до 1 квадратного метра. Указанное значение площади земельного участка может быть уточнено при проведении кадастровых работ не более чем на десять процентов)</i>			
Обозначение характерных точек границ	Координаты, м		
	<i>(указываются в случае подготовки схемы расположения земельного участка с использованием информационной системы или иных технологических и программных средств. Значения координат, полученные с использованием указанных технологических и программных средств, указываются с округлением до 0,01 метра)</i>		
	X	Y	
1	2	3	
195	423420,43	1300847,39	
196	423418,09	1300849,53	
197	423379,30	1300950,03	
198	423403,99	1300959,93	
199	423409,94	1300953,58	
200	423412,42	1300952,42	
201	423383,59	1301025,06	
202	423390,71	1301027,81	
203	423381,57	1301051,58	

1	2	3
204	423401,27	1301059,24
205	423401,17	1301062,33
206	423406,19	1301062,33
207	423406,29	1301059,27
208	423403,98	1301059,27
209	423409,52	1301044,08
210	423408,65	1301062,59
211	423409,05	1301062,58
212	423409,91	1301062,60
213	423405,00	1301076,31
214	423387,08	1301070,75
215	423379,50	1301054,84
216	423376,97	1301025,47
217	423378,67	1301000,69
218	423357,24	1300845,92
219	423357,94	1300835,84
220	423359,27	1300831,17
221	423362,84	1300821,65
222	423364,60	1300822,26
223	423360,69	1300841,51
224	423364,26	1300842,25
225	423363,78	1300843,30
226	423364,70	1300867,14
227	423378,01	1300868,36
228	423378,73	1300845,19
229	423382,82	1300846,06
230	423386,19	1300829,86
231	423389,85	1300830,63
232	423384,76	1300845,78
233	423395,38	1300849,45
234	423393,57	1300854,23
235	423392,60	1300856,89
236	423384,56	1300879,75
237	423377,20	1300900,40
192	423380,74	1300901,69
191	423379,38	1300905,45
194	423378,02	1300909,21
193	423383,66	1300911,25
190	423385,02	1300907,49
189	423386,39	1300903,73
238	423389,64	1300904,91
239	423408,46	1300851,48
240	423411,33	1300847,65
241	423415,72	1300846,32
195	423420,43	1300847,39

1	2	3
242	423401,46	1301063,04
243	423405,26	1301063,21
244	423406,46	1301063,30
245	423406,38	1301066,50
246	423404,08	1301066,42
247	423401,28	1301066,34
242	423401,46	1301063,04
<b>Условный номер земельного участка</b> <u>348.н</u> <i>(указывается в случае, если предусматривается образование двух и более земельных участков)</i>		
<b>Площадь земельного участка 935 м²</b> <i>(указывается проектная площадь образуемого земельного участка, вычисленная с использованием федеральной государственной географической информационной системы, обеспечивающей функционирование национальной системы пространственных данных, которой является федеральная государственная географическая информационная система "Единая цифровая платформа "Национальная система пространственных данных" (далее – информационная система), или иных технологических и программных средств с округлением до 1 квадратного метра. Указанное значение площади земельного участка может быть уточнено при проведении кадастровых работ не более чем на десять процентов)</i>		
Обозначение характерных точек границ	Координаты, м	
	Х	У
1	2	3
248	424376,29	1300559,88
249	424382,24	1300561,58
250	424393,82	1300564,91
251	424393,68	1300583,63
252	424381,91	1300580,37
253	424363,24	1300575,74
254	424342,94	1300569,47
255	424347,49	1300551,42
256	424348,57	1300551,76
248	424376,29	1300559,88
<b>Условный номер земельного участка</b> <u>34112.н</u> <i>(указывается в случае, если предусматривается образование двух и более земельных участков)</i>		
<b>Площадь земельного участка 2012 м²</b> <i>(указывается проектная площадь образуемого земельного участка, вычисленная с использованием федеральной государственной географической информационной системы, обеспечивающей функционирование национальной системы пространственных данных, которой является федеральная государственная географическая информационная система "Единая цифровая платформа "Национальная система пространственных данных" (далее – информационная система), или иных технологических и программных средств с округлением до 1 квадратного метра. Указанное значение площади земельного участка может быть уточнено при проведении кадастровых работ не более чем на десять процентов)</i>		
Обозначение характерных точек границ	Координаты, м	
	Х	У
1	2	3
257	424412,88	1300571,42
258	424405,03	1300574,58
259	424403,97	1300579,99
260	424405,65	1300598,07
261	424411,59	1300614,96
262	424418,26	1300636,86
263	424415,05	1300636,73
264	424415,38	1300668,83
265	424410,14	1300686,33

1	2	3
266	424394,41	1300681,26
267	424399,63	1300663,06
268	424401,72	1300653,92
269	424403,94	1300642,71
270	424387,80	1300637,29
271	424391,21	1300607,09
272	424392,67	1300607,49
273	424395,34	1300595,05
274	424393,88	1300594,64
251	424393,68	1300583,63
250	424393,82	1300564,91
275	424393,31	1300557,89
257	424412,88	1300571,42

**Условный номер земельного участка**

**:3У9.н**

(указывается в случае, если предусматривается образование двух и более земельных участков)

**Площадь земельного участка 550 м²**

(указывается проектная площадь образуемого земельного участка, вычисленная с использованием федеральной государственной географической информационной системы, обеспечивающей функционирование национальной системы пространственных данных, которой является федеральная государственная географическая информационная система "Единая цифровая платформа "Национальная система пространственных данных" (далее – информационная система), или иных технологических и программных средств с округлением до 1 квадратного метра. Указанное значение площади земельного участка может быть уточнено при проведении кадастровых работ не более чем на десять процентов)

Обозначение характерных точек границ	Координаты, м	
	(указываются в случае подготовки схемы расположения земельного участка с использованием информационной системы или иных технологических и программных средств. Значения координат, полученные с использованием указанных технологических и программных средств, указываются с округлением до 0,01 метра)	
1	X	Y
276	422773,45	1301058,71
277	422766,41	1301068,60
278	422762,71	1301071,45
279	422757,38	1301077,67
280	422754,06	1301084,26
281	422752,23	1301086,41
282	422751,01	1301084,50
283	422746,91	1301078,01
284	422739,50	1301070,27
285	422749,91	1301060,78
286	422754,52	1301049,97
276	422773,45	1301058,71

**Условный номер земельного участка**

**:3У10.н**

(указывается в случае, если предусматривается образование двух и более земельных участков)

**Площадь земельного участка 600 м²**

(указывается проектная площадь образуемого земельного участка, вычисленная с использованием федеральной государственной географической информационной системы, обеспечивающей функционирование национальной системы пространственных данных, которой является федеральная государственная географическая информационная система "Единая цифровая платформа "Национальная система пространственных данных" (далее – информационная система), или иных технологических и программных средств с округлением до 1 квадратного метра. Указанное значение площади земельного участка может быть уточнено при проведении кадастровых работ не более чем на десять процентов)

Обозначение характерных точек границ	Координаты, м	
	(указываются в случае подготовки схемы расположения земельного участка с использованием информационной системы или иных технологических и программных средств. Значения координат, полученные с использованием указанных технологических и программных средств, указываются с округлением до 0,01 метра)	
1	X	Y
287	422782,76	1301063,55
288	422774,13	1301074,36

1	2	3
289	422779,28	1301079,46
290	422778,83	1301080,07
291	422778,60	1301080,35
292	422778,06	1301081,02
293	422777,24	1301081,80
294	422777,08	1301082,11
295	422773,76	1301087,19
296	422770,43	1301093,78
297	422765,64	1301098,44
298	422763,95	1301099,87
299	422762,07	1301098,36
300	422756,58	1301094,86
301	422753,86	1301088,98
281	422752,23	1301086,41
280	422754,06	1301084,26
279	422757,38	1301077,67
278	422762,71	1301071,45
277	422766,41	1301068,60
276	422773,45	1301058,71
302	422779,33	1301061,43
287	422782,76	1301063,55

**Описание местоположения границ образуемой части земельного участка  
в соответствии с утвержденном проектом межевания территории  
(перечень координат характерных точек образуемой части)**

Кадастровый номер (обозначение) земельного участка: 46:29:101041:6					
1. Сведения о характерных точках границ образуемой части земельного участка					
Обозначение части: 46:29:101041:6/чзц1					
Система координат МСК-46					Зона № 1
Обозначение характерных точек границ	Координаты, м		Метод определения координат	Формулы, примененные для расчета средней квадратической погрешности определения координат характерных точек границ (М <sub>к</sub> ), с подставленными в такие формулы значениями и итоговые(вычисленные) значения М <sub>к</sub> , м	Описание закрепления точки
	X	Y			
1	2	3	4	5	6
12	423261,01	1301430,96	Аналитический метод	Mt =0,1 получено с использованием программного обеспечения Digitals Professional	—
н1	423294,47	1301437,83	Аналитический	Mt =0,1 получено с	—



1	2	3	4	5	6
			метод	использованием программного обеспечения Digitals Professional	
н2	423293,80	1301442,51	Аналитический метод	Mt =0,1 получено с использованием программного обеспечения Digitals Professional	—
6	423271,53	1301440,13	Аналитический метод	Mt =0,1 получено с использованием программного обеспечения Digitals Professional	—
7	423221,41	1301436,26	Аналитический метод	Mt =0,1 получено с использованием программного обеспечения Digitals Professional	—
8	423196,34	1301429,47	Аналитический метод	Mt =0,1 получено с использованием программного обеспечения Digitals Professional	—
9	423197,16	1301426,07	Аналитический метод	Mt =0,1 получено с использованием программного обеспечения Digitals Professional	—
10	423222,01	1301432,80	Аналитический метод	Mt =0,1 получено с использованием программного обеспечения Digitals Professional	—
11	423261,00	1301435,81	Аналитический метод	Mt =0,1 получено с использованием программного обеспечения Digitals Professional	—
12	423261,01	1301430,96	Аналитический метод	Mt =0,1 получено с использованием программного обеспечения Digitals Professional	—
<b>2. Общие сведения о частях земельного участка</b>					
№ п/п	Учетный номер (обозначение) части	Площадь (P), м <sup>2</sup>	Формулы, примененные для вычисления предельной погрешности определения площади части земельного участка, с подставленными значениями и итоговые (вычисленные) значения (±ΔP), м <sup>2</sup>	Характеристика части	
1	2	3	4	5	
1	46:29:101041:6/чзy1	442	—	Часть земельного участка с кадастровым номером 46:29:101041:6 образована в целях осуществления круглосуточного прохода граждан и проезда	

1	2	3	4	5
				транспортных средств, в том числе и крупногабаритных транспортных средств к земельному участку с условным номером :ЗУ5.н, расположенного по адресу: Курская обл., г. Курск, ул. Театральная, дом 5А

**8. Описание местоположения границ ранее образуемых земельных участков в соответствии с утвержденном проектом межевания территории (перечень координат характерных точек образуемых земельных участков)**  
(согласно постановления №419 от 25.07.2023 ( в ред 03.03.2025 г №45)

**ЗУ1.1**

№№ пун-кта	Дирекционный угол	Длина линии, м	X	Y
1	108° 5' 32"	34.9	425033.36	1300685.29
2	193° 47' 11"	25.6	425022.52	1300718.47
3	290° 32' 23"	37.0	424997.66	1300712.37
4	18° 28' 49"	23.9	425010.65	1300677.7

Площадь: 888.464 кв. м

**ЗУ10**

№№ пун-кта	Дирекционный угол	Длина линии, м	X	Y
1	83° 14' 27"	10.9	422927.33	1301260.4
2	214° 43' 44"	1.1	422928.61	1301271.2
3	187° 23' 30"	1.9	422927.73	1301270.59
4	146° 12' 0"	5.8	422925.88	1301270.35
5	151° 16' 19"	2.7	422921.07	1301273.57
6	147° 22' 19"	2.2	422918.68	1301274.88
7	145° 12' 37"	18.8	422916.79	1301276.09
8	145° 38' 57"	1.7	422901.36	1301286.81
9	253° 56' 55"	10.4	422899.97	1301287.76
10	330° 9' 18"	34.9	422897.09	1301277.75

Площадь: 302.331 кв. м

## 3410.1

№№ пун- кта	Дирекционный угол	Длина линии, м	X	Y
1	18° 26' 5"	0.3	424057.04	1300632.37
2	13° 21' 36"	0.8	424057.34	1300632.47
3	19° 30' 41"	6.2	424058.14	1300632.66
4	288° 26' 5"	2.5	424064.01	1300634.74
5	20° 46' 6"	4.7	424064.8	1300632.37
6	115° 19' 27"	2.5	424069.23	1300634.05
7	111° 44' 49"	15.7	424068.17	1300636.29
8	114° 29' 24"	6.2	424062.37	1300650.83
9	109° 11' 11"	6.3	424059.81	1300656.45
10	113° 44' 38"	11.7	424057.75	1300662.37
11	111° 44' 11"	9.8	424053.03	1300673.1
12	197° 41' 9"	9.7	424049.39	1300682.23
13	202° 51' 7"	1.5	424040.17	1300679.29
14	293° 41' 34"	14.5	424038.77	1300678.7
15	291° 57' 30"	12.9	424044.58	1300665.46
16	288° 44' 37"	7.6	424049.39	1300653.53
17	291° 1' 25"	6.0	424051.84	1300646.31
18	290° 4' 17"	8.9	424054	1300640.69

Площадь: 567.745 кв. М

## 3410.10

№№ пун- кта	Дирекционный угол	Длина линии, м	X	Y
1	16° 22' 29"	2.2	423865.64	1300584.33
2	15° 39' 47"	5.3	423867.75	1300584.95
3	16° 43' 53"	1.7	423872.85	1300586.38
4	23° 55' 21"	2.9	423874.48	1300586.87
5	23° 31' 56"	6.1	423877.14	1300588.05
6	25° 58' 34"	7.4	423882.72	1300590.48
7	23° 32' 13"	1.8	423889.37	1300593.72
8	22° 22' 23"	4.5	423891	1300594.43
9	20° 32' 32"	9.9	423895.13	1300596.13
10	23° 24' 56"	13.5	423904.39	1300599.6
11	108° 19' 15"	6.4	423916.79	1300604.97
12	106° 47' 54"	3.3	423914.79	1300611.01
13	113° 22' 26"	2.6	423913.83	1300614.19
14	200° 15' 39"	25.0	423912.81	1300616.55
15	199° 30' 34"	3.2	423889.35	1300607.89
16	196° 30' 46"	2.4	423886.33	1300606.82
17	196° 17' 5"	3.7	423884.07	1300606.15
18	202° 2' 31"	2.2	423880.51	1300605.11
19	195° 48' 9"	1.1	423878.46	1300604.28
20	202° 38' 48"	1.6	423877.4	1300603.98
21	198° 49' 37"	5.1	423875.89	1300603.35
22	206° 11' 2"	2.0	423871.08	1300601.71
23	193° 53' 16"	1.9	423869.27	1300600.82
24	194° 6' 47"	3.6	423867.45	1300600.37
25	197° 43' 7"	2.5	423863.95	1300599.49
26	285° 54' 11"	15.0	423861.54	1300598.72

Площадь: 748.469 кв. М

## ЗУ10.11

№№ пун- кта	Дирекционный угол	Длина линии, м	X	Y
1	17° 43' 7"	2.5	423861.54	1300598.72
2	14° 6' 47"	3.6	423863.95	1300599.49
3	13° 53' 16"	1.9	423867.45	1300600.37
4	26° 11' 2"	2.0	423869.27	1300600.82
5	18° 49' 37"	5.1	423871.08	1300601.71
6	22° 38' 48"	1.6	423875.89	1300603.35
7	15° 48' 9"	1.1	423877.4	1300603.98
8	22° 2' 31"	2.2	423878.46	1300604.28
9	16° 17' 5"	3.7	423880.51	1300605.11
10	16° 30' 46"	2.4	423884.07	1300606.15
11	19° 30' 34"	3.2	423886.33	1300606.82
12	20° 15' 39"	25.0	423889.35	1300607.89
13	20° 55' 28"	0.4	423912.81	1300616.55
14	22° 41' 49"	2.9	423913.15	1300616.68
15	27° 48' 25"	1.7	423915.78	1300617.78
16	22° 28' 0"	5.8	423917.24	1300618.55
17	16° 21' 31"	2.1	423922.56	1300620.75
18	109° 44' 5"	5.7	423924.57	1300621.34
19	109° 35' 2"	5.5	423922.64	1300626.72
20	198° 29' 44"	44.8	423920.79	1300631.92
21	196° 45' 31"	18.5	423878.28	1300617.7
22	195° 51' 56"	3.0	423860.58	1300612.37
23	286° 31' 37"	13.4	423857.73	1300611.56

Площадь: 835.337 кв. м

## ЗУ10.12

№№ пун- кта	Дирекционный угол	Длина линии, м	X	Y
1	15° 51' 56"	3.0	423857.73	1300611.56
2	16° 45' 31"	18.5	423860.58	1300612.37
3	18° 29' 44"	44.8	423878.28	1300617.7
4	109° 41' 31"	3.0	423920.79	1300631.92
5	198° 2' 10"	12.7	423919.77	1300634.77
6	105° 45' 9"	10.2	423907.67	1300630.83
7	198° 6' 58"	23.3	423904.9	1300640.65
8	197° 35' 38"	8.4	423882.74	1300633.4
9	196° 31' 41"	5.1	423874.73	1300630.86
10	196° 2' 23"	2.5	423869.81	1300629.4
11	196° 45' 57"	11.5	423867.41	1300628.71
12	197° 51' 27"	2.5	423856.39	1300625.39
13	285° 56' 22"	13.6	423854	1300624.62

Площадь: 761.183 кв. м

## ЗУ10.13

№№ пун- кта	Дирекционный угол	Длина линии, м	X	Y
1	17° 51' 27"	2.5	423854	1300624.62
2	16° 45' 57"	11.5	423856.39	1300625.39

3	16° 2' 23"	2.5	423867.41	1300628.71
4	16° 31' 41"	5.1	423869.81	1300629.4
5	17° 35' 38"	8.4	423874.73	1300630.86
6	18° 6' 58"	23.3	423882.74	1300633.4
7	105° 43' 37"	9.4	423904.9	1300640.65
8	108° 5' 13"	3.1	423902.36	1300649.67
9	198° 26' 5"	0.0	423901.39	1300652.64
10	197° 1' 24"	25.5	423901.36	1300652.63
11	199° 32' 43"	6.0	423876.93	1300645.15
12	196° 43' 51"	5.2	423871.24	1300643.13
13	194° 56' 58"	14.1	423866.25	1300641.63
14	190° 57' 14"	0.3	423852.58	1300637.98
15	193° 21' 12"	2.0	423852.27	1300637.92
16	286° 7' 41"	13.4	423850.29	1300637.45

Площадь: 684.637 кв. м

ЗУ10.14

№№ пун- кта	Дирекционный угол	Длина линии, м	X	Y
1	13° 21' 12"	2.0	423850.29	1300637.45
2	10° 57' 14"	0.3	423852.27	1300637.92
3	14° 56' 58"	14.1	423852.58	1300637.98
4	16° 43' 51"	5.2	423866.25	1300641.63
5	19° 32' 43"	6.0	423871.24	1300643.13
6	17° 1' 24"	25.5	423876.93	1300645.15
7	105° 6' 11"	12.2	423901.36	1300652.63
8	194° 57' 25"	14.3	423898.17	1300664.45
9	196° 29' 24"	17.3	423884.32	1300660.75
10	196° 36' 25"	2.4	423867.7	1300655.83
11	101° 38' 1"	0.3	423865.42	1300655.15
12	194° 4' 54"	9.2	423865.35	1300655.49
13	193° 16' 32"	7.5	423856.46	1300653.26
14	190° 18' 17"	0.4	423849.17	1300651.54
15	192° 7' 44"	2.3	423848.73	1300651.46
16	285° 51' 20"	14.1	423846.45	1300650.97

Площадь: 700.445 кв. м

ЗУ10.15

№№ пун- кта	Дирекционный угол	Длина линии, м	X	Y
1	12° 7' 44"	2.3	423846.45	1300650.97
2	10° 18' 17"	0.4	423848.73	1300651.46
3	13° 16' 32"	7.5	423849.17	1300651.54
4	14° 4' 54"	9.2	423856.46	1300653.26
5	281° 38' 1"	0.3	423865.35	1300655.49
6	16° 36' 25"	2.4	423865.42	1300655.15
7	16° 29' 24"	17.3	423867.7	1300655.83
8	14° 57' 25"	14.3	423884.32	1300660.75
9	99° 15' 20"	1.4	423898.17	1300664.45
10	106° 54' 44"	11.1	423897.95	1300665.8
11	199° 48' 12"	13.9	423894.73	1300676.39
12	198° 8' 20"	9.2	423881.65	1300671.68
13	194° 7' 56"	27.5	423872.92	1300668.82
14	197° 52' 43"	0.3	423846.27	1300662.11
15	193° 58' 58"	2.6	423845.96	1300662.01
16	286° 10' 39"	10.8	423843.43	1300661.38

Площадь: 604.235 кв. м

ЗУ10.16

№№ пун- кта	Дирекционный угол	Длина линии, м	X	Y
1	13° 58' 58"	2.6	423843.43	1300661.38
2	17° 52' 43"	0.3	423845.96	1300662.01
3	14° 7' 56"	27.5	423846.27	1300662.11
4	18° 8' 20"	9.2	423872.92	1300668.82
5	19° 48' 12"	13.9	423881.65	1300671.68
6	101° 45' 10"	1.5	423894.73	1300676.39
7	106° 22' 51"	7.6	423894.42	1300677.88
8	118° 7' 52"	1.1	423892.28	1300685.16
9	107° 54' 3"	2.4	423891.74	1300686.17
10	106° 34' 33"	3.1	423891.01	1300688.43
11	200° 15' 30"	21.9	423890.12	1300691.42
12	197° 54' 11"	12.3	423869.61	1300683.85
13	212° 22' 50"	1.0	423857.94	1300680.08
14	199° 57' 53"	8.1	423857.12	1300679.56
15	198° 55' 6"	7.5	423849.55	1300676.81
16	194° 32' 4"	0.6	423842.46	1300674.38
17	198° 53' 35"	2.0	423841.92	1300674.24
18	285° 27' 40"	12.7	423840.05	1300673.6

Площадь: 784.205 кв. м

ЗУ10.17

№№ пун- кта	Дирекционный угол	Длина линии, м	X	Y
1	18° 53' 35"	2.0	423840.05	1300673.6
2	14° 32' 4"	0.6	423841.92	1300674.24
3	18° 55' 6"	7.5	423842.46	1300674.38
4	19° 57' 53"	8.1	423849.55	1300676.81
5	32° 22' 50"	1.0	423857.12	1300679.56
6	17° 54' 11"	12.3	423857.94	1300680.08
7	20° 15' 30"	21.9	423869.61	1300683.85
8	110° 4' 37"	3.6	423890.12	1300691.42
9	89° 22' 13"	0.9	423888.87	1300694.84
10	107° 56' 25"	5.1	423888.88	1300695.75
11	111° 45' 21"	2.3	423887.3	1300700.63
12	193° 18' 51"	20.0	423886.43	1300702.81
13	110° 9' 51"	5.1	423866.95	1300698.2
14	201° 48' 5"	0.2	423865.18	1300703.02
15	196° 47' 50"	29.7	423865.03	1300702.96
16	202° 9' 58"	0.6	423836.64	1300694.39
17	197° 37' 31"	2.0	423836.1	1300694.17
18	286° 23' 16"	20.8	423834.18	1300693.56

Площадь: 926.798 кв. м

ЗУ10.18

№№ пун- кта	Дирекционный угол	Длина линии, м	X	Y
1	17° 37' 31"	2.0	423834.18	1300693.56
2	22° 9' 58"	0.6	423836.1	1300694.17
3	16° 47' 50"	29.7	423836.64	1300694.39

4	21° 48' 5"	0.2	423865.03	1300702.96
5	113° 32' 3"	4.5	423865.18	1300703.02
6	115° 22' 44"	14.0	423863.39	1300707.13
7	115° 47' 14"	3.0	423857.37	1300719.82
8	197° 19' 56"	26.8	423856.08	1300722.49
9	207° 53' 50"	0.6	423830.51	1300714.51
10	197° 48' 27"	1.7	423830	1300714.24
11	286° 8' 12"	21.0	423828.35	1300713.71

Площадь: 651.773 кв. м

#### ЗУ10.19

№№ пун- кта	Дирекционный угол	Длина линии, м	X	Y
1	17° 48' 27"	1.7	423828.35	1300713.71
2	27° 53' 50"	0.6	423830	1300714.24
3	17° 19' 56"	26.8	423830.51	1300714.51
4	108° 31' 59"	11.1	423856.08	1300722.49
5	108° 10' 10"	9.6	423852.56	1300732.99
6	146° 18' 35"	0.3	423849.58	1300742.07
7	113° 46' 20"	0.9	423849.37	1300742.21
8	105° 48' 9"	0.6	423849	1300743.05
9	196° 46' 42"	2.1	423848.85	1300743.58
10	196° 24' 2"	11.6	423846.86	1300742.98
11	196° 22' 52"	11.7	423835.75	1300739.71
12	284° 2' 10"	0.3	423824.49	1300736.4
13	195° 35' 34"	0.9	423824.56	1300736.12
14	197° 21' 14"	1.5	423823.7	1300735.88
15	285° 39' 46"	22.6	423822.26	1300735.43

Площадь: 641.272 кв. м

#### ЗУ10.2

№№ пун- кта	Дирекционный угол	Длина линии, м	X	Y
1	287° 0' 19"	22.9	423942.18	1300446.11
2	18° 18' 11"	17.9	423948.89	1300424.17
3	108° 56' 24"	23.0	423965.85	1300429.78
4	198° 21' 0"	17.1	423958.4	1300451.49

Площадь: 400.981 кв. м

#### ЗУ10.3

№№ пун- кта	Дирекционный угол	Длина линии, м	X	Y
1	107° 0' 19"	22.9	423948.89	1300424.17
2	206° 0' 31"	2.3	423942.18	1300446.11
3	194° 21' 19"	12.6	423940.11	1300445.1
4	192° 0' 18"	17.0	423927.88	1300441.97
5	190° 44' 20"	2.4	423911.28	1300438.44
6	287° 48' 47"	24.2	423908.96	1300438
7	14° 15' 10"	12.8	423916.36	1300414.97
8	16° 43' 59"	21.0	423928.8	1300418.13

Площадь: 791.924 кв. м

#### ЗУ10.4



№№ пун- кта	Дирекционный угол	Длина линии, м	X	Y
1	10° 44' 20"	2.4	423908.96	1300438
2	12° 0' 18"	17.0	423911.28	1300438.44
3	14° 21' 19"	12.6	423927.88	1300441.97
4	26° 0' 31"	2.3	423940.11	1300445.1
5	97° 21' 58"	2.7	423942.18	1300446.11
6	102° 0' 58"	12.2	423941.84	1300448.74
7	102° 41' 45"	8.9	423939.29	1300460.72
8	19° 51' 30"	14.1	423937.33	1300469.42
9	39° 48' 20"	0.9	423950.62	1300474.22
10	100° 27' 46"	5.8	423951.28	1300474.77
11	178° 5' 27"	0.6	423950.22	1300480.51
12	196° 28' 7"	26.9	423949.62	1300480.53
13	194° 43' 3"	4.5	423923.81	1300472.9
14	194° 32' 50"	7.9	423919.47	1300471.76
15	195° 3' 47"	7.8	423911.84	1300469.78
16	195° 8' 1"	4.6	423904.26	1300467.74
17	287° 40' 44"	30.0	423899.86	1300466.55

Площадь: 1202.11 кв. м

ЗУ10.5

№№ пун- кта	Дирекционный угол	Длина линии, м	X	Y
1	15° 8' 1"	4.6	423899.86	1300466.55
2	15° 3' 47"	7.8	423904.26	1300467.74
3	14° 32' 50"	7.9	423911.84	1300469.78
4	14° 43' 3"	4.5	423919.47	1300471.76
5	16° 28' 7"	26.9	423923.81	1300472.9
6	107° 55' 2"	12.3	423949.62	1300480.53
7	106° 8' 31"	6.8	423945.85	1300492.19
8	98° 8' 16"	10.5	423943.96	1300498.72
9	189° 33' 5"	2.1	423942.48	1300509.07
10	200° 10' 51"	9.7	423940.4	1300508.72
11	197° 25' 39"	11.2	423931.34	1300505.39
12	192° 44' 43"	5.2	423920.7	1300502.05
13	193° 25' 41"	8.9	423915.66	1300500.91
14	194° 44' 2"	12.1	423906.99	1300498.84
15	195° 55' 11"	3.1	423895.24	1300495.75
16	285° 0' 24"	29.4	423892.26	1300494.9

Площадь: 1500.36 кв. м

ЗУ10.6

№№ пун- кта	Дирекционный угол	Длина линии, м	X	Y
1	109° 49' 39"	12.0	423942.48	1300509.07
2	197° 31' 54"	4.6	423938.42	1300520.33
3	195° 18' 46"	20.9	423934.02	1300518.94
4	197° 26' 49"	4.8	423913.86	1300513.42
5	197° 28' 8"	7.1	423909.31	1300511.99
6	197° 58' 13"	10.5	423902.51	1300509.85
7	191° 25' 16"	1.0	423892.49	1300506.6
8	197° 45' 53"	3.2	423891.5	1300506.4
9	290° 7' 7"	11.2	423888.41	1300505.41

10	15° 55' 11"	3.1	423892.26	1300494.9
11	14° 44' 2"	12.1	423895.24	1300495.75
12	13° 25' 41"	8.9	423906.99	1300498.84
13	12° 44' 43"	5.2	423915.66	1300500.91
14	17° 25' 39"	11.2	423920.7	1300502.05
15	20° 10' 51"	9.7	423931.34	1300505.39
16	9° 33' 5"	2.1	423940.4	1300508.72

Площадь: 628.167 кв. м

ЗУ10.7

№№ пун- кта	Дирекционный угол	Длина линии, м	X	Y
1	17° 45' 53"	3.2	423888.41	1300505.41
2	11° 25' 16"	1.0	423891.5	1300506.4
3	17° 58' 13"	10.5	423892.49	1300506.6
4	17° 28' 8"	7.1	423902.51	1300509.85
5	106° 30' 42"	24.6	423909.31	1300511.99
6	195° 16' 6"	18.7	423902.32	1300535.57
7	195° 42' 31"	3.0	423884.26	1300530.64
8	286° 3' 35"	25.4	423881.38	1300529.83

Площадь: 545.955 кв. м

ЗУ10.8

№№ пун- кта	Дирекционный угол	Длина линии, м	X	Y
1	15° 42' 31"	3.0	423881.38	1300529.83
2	15° 16' 6"	18.7	423884.26	1300530.64
3	286° 30' 42"	24.6	423902.32	1300535.57
4	17° 26' 49"	4.8	423909.31	1300511.99
5	15° 18' 46"	20.9	423913.86	1300513.42
6	17° 31' 54"	4.6	423934.02	1300518.94
7	104° 21' 28"	12.1	423938.42	1300520.33
8	110° 22' 35"	25.4	423935.42	1300532.05
9	198° 9' 9"	46.9	423926.58	1300555.85
10	198° 45' 31"	3.9	423882.05	1300541.25
11	286° 39' 28"	10.6	423878.34	1300539.99

Площадь: 1352.03 кв. м

ЗУ10.9

№№ пун- кта	Дирекционный угол	Длина линии, м	X	Y
1	20° 6' 11"	3.3	423872.17	1300561.54
2	19° 15' 14"	9.7	423875.23	1300562.66
3	18° 44' 9"	5.4	423884.42	1300565.87
4	16° 12' 21"	2.1	423889.55	1300567.61
5	17° 53' 4"	3.0	423891.58	1300568.2
6	20° 21' 27"	12.2	423894.4	1300569.11
7	20° 48' 28"	8.8	423905.8	1300573.34
8	112° 35' 17"	5.5	423914.01	1300576.46
9	112° 54' 48"	9.8	423911.88	1300581.58
10	112° 13' 36"	9.8	423908.08	1300590.57
11	200° 32' 32"	9.9	423904.39	1300599.6
12	202° 22' 23"	4.5	423895.13	1300596.13
13	203° 32' 13"	1.8	423891	1300594.43

14	205° 58' 34"	7.4	423889.37	1300593.72
15	203° 31' 56"	6.1	423882.72	1300590.48
16	203° 55' 21"	2.9	423877.14	1300588.05
17	196° 43' 53"	1.7	423874.48	1300586.87
18	195° 39' 47"	5.3	423872.85	1300586.38
19	196° 22' 29"	2.2	423867.75	1300584.95
20	285° 59' 18"	23.7	423865.64	1300584.33

Площадь: 1041.62 кв. м

ЗУ103

№№ пун- кта	Дирекционный угол	Длина линии, м	X	Y
1	105° 50' 50"	15.3	424316.8	1301692.82
2	25° 54' 20"	18.3	424312.63	1301707.51
3	95° 22' 37"	16.8	424329.06	1301715.49
4	147° 33' 24"	26.8	424327.49	1301732.17
5	165° 35' 23"	51.3	424304.9	1301746.53
6	275° 34' 14"	8.6	424255.24	1301759.29
7	285° 54' 5"	8.9	424256.07	1301750.78
8	14° 17' 4"	2.8	424258.52	1301742.18
9	321° 14' 22"	2.7	424261.23	1301742.87
10	347° 17' 4"	22.0	424263.31	1301741.2
11	275° 43' 17"	5.2	424284.76	1301736.36
12	1° 38' 11"	1.4	424285.28	1301731.17
13	350° 3' 25"	2.5	424286.68	1301731.21
14	335° 27' 14"	2.8	424289.19	1301730.77
15	306° 20' 14"	2.6	424291.73	1301729.61
16	18° 19' 57"	5.3	424293.26	1301727.53
17	7° 7' 30"	1.9	424298.3	1301729.2
18	295° 32' 48"	8.6	424300.14	1301729.43
19	295° 56' 14"	8.6	424303.83	1301721.71
20	303° 31' 16"	1.9	424307.58	1301714
21	287° 28' 20"	8.1	424308.62	1301712.43
22	283° 3' 58"	13.2	424311.05	1301704.71
23	18° 55' 47"	2.9	424314.03	1301691.87

Площадь: 1545.64 кв. м

ЗУ104

№№ пун- кта	Дирекционный угол	Длина линии, м	X	Y
1	106° 16' 34"	64.7	423860.78	1301262.8
2	198° 9' 9"	0.6	423842.64	1301324.93
3	194° 37' 35"	4.2	423842.03	1301324.73
4	195° 43' 55"	0.7	423837.93	1301323.66
5	251° 33' 54"	0.0	423837.22	1301323.46
6	288° 1' 18"	15.4	423837.21	1301323.43
7	287° 7' 7"	2.6	423841.96	1301308.83
8	284° 37' 15"	1.9	423842.73	1301306.33
9	207° 28' 27"	0.3	423843.21	1301304.49
10	287° 28' 37"	8.3	423842.96	1301304.36
11	284° 59' 33"	4.2	423845.46	1301296.42
12	5° 0' 47"	0.6	423846.55	1301292.35
13	283° 28' 55"	3.3	423847.12	1301292.4

14	295° 58' 27"	1.3	423847.88	1301289.23
15	282° 31' 43"	3.4	423848.45	1301288.06
16	203° 37' 45"	0.3	423849.19	1301284.73
17	284° 57' 31"	4.1	423848.87	1301284.59
18	285° 15' 18"	0.9	423849.92	1301280.66
19	266° 44' 52"	0.9	423850.16	1301279.78
20	208° 6' 22"	1.0	423850.11	1301278.9
21	290° 38' 31"	1.6	423849.23	1301278.43
22	288° 0' 7"	6.7	423849.78	1301276.97
23	288° 17' 22"	10.0	423851.85	1301270.6
24	16° 3' 45"	6.0	423854.98	1301261.13

Площадь: 361.336 кв. м

39105

№№ пун- кта	Дирекционный угол	Длина линии, м	X	Y
1	19° 26' 37"	8.8	423951.95	1300560.4
2	20° 41' 58"	2.8	423960.25	1300563.33
3	110° 58' 24"	2.6	423962.87	1300564.32
4	20° 33' 21"	0.3	423961.95	1300566.72
5	22° 22' 30"	6.3	423962.27	1300566.84
6	291° 55' 40"	4.2	423968.1	1300569.24
7	19° 2' 33"	6.6	423969.67	1300565.34
8	18° 8' 54"	15.2	423975.87	1300567.48
9	47° 32' 41"	0.6	423990.3	1300572.21
10	22° 15' 46"	3.5	423990.73	1300572.68
11	15° 45' 4"	3.6	423993.93	1300573.99
12	17° 21' 14"	1.3	423997.44	1300574.98
13	17° 41' 3"	0.7	423998.72	1300575.38
14	106° 0' 26"	1.3	423999.41	1300575.6
15	118° 55' 35"	0.4	423999.06	1300576.82
16	19° 36' 54"	2.0	423998.85	1300577.2
17	282° 31' 43"	0.5	424000.73	1300577.87
18	291° 36' 53"	1.1	424000.83	1300577.42
19	19° 8' 12"	6.7	424001.25	1300576.36
20	105° 3' 4"	1.2	424007.59	1300578.56
21	119° 3' 16"	0.7	424007.27	1300579.75
22	18° 31' 34"	2.0	424006.92	1300580.38
23	285° 43' 55"	0.7	424008.8	1300581.01
24	294° 26' 38"	1.3	424009	1300580.3
25	30° 46' 26"	1.0	424009.55	1300579.09
26	287° 11' 54"	0.4	424010.44	1300579.62
27	21° 29' 46"	3.1	424010.57	1300579.2
28	20° 56' 49"	15.9	424013.49	1300580.35
29	25° 5' 29"	1.4	424028.38	1300586.05
30	19° 19' 8"	13.9	424029.64	1300586.64
31	11° 10' 54"	0.9	424042.79	1300591.25
32	26° 56' 56"	2.7	424043.65	1300591.42
33	19° 44' 28"	17.2	424046.03	1300592.63
34	289° 21' 32"	0.4	424062.22	1300598.44
35	19° 31' 30"	1.5	424062.35	1300598.07
36	21° 43' 3"	1.3	424063.76	1300598.57
37	21° 1' 23"	2.9	424064.94	1300599.04
38	17° 31' 32"	1.0	424067.62	1300600.07
39	22° 58' 41"	13.7	424068.57	1300600.37

40	292° 42' 51"	0.5	424081.14	1300605.7
41	20° 43' 32"	1.2	424081.32	1300605.27
42	294° 13' 39"	0.2	424082.43	1300605.69
43	14° 28' 47"	1.9	424082.52	1300605.49
44	14° 59' 0"	4.3	424084.34	1300605.96
45	19° 36' 14"	0.8	424088.45	1300607.06
46	23° 44' 58"	0.3	424089.18	1300607.32
47	17° 36' 45"	1.3	424089.43	1300607.43
48	18° 15' 57"	5.4	424090.69	1300607.83
49	16° 30' 15"	3.7	424095.78	1300609.51
50	18° 27' 35"	14.5	424099.29	1300610.55
51	286° 41' 57"	0.4	424113.04	1300615.14
52	19° 24' 21"	3.7	424113.16	1300614.74
53	27° 47' 52"	2.7	424116.68	1300615.98
54	19° 56' 17"	16.4	424119.07	1300617.24
55	12° 55' 19"	2.4	424134.48	1300622.83
56	111° 20' 12"	1.4	424136.79	1300623.36
57	21° 28' 36"	3.3	424136.29	1300624.64
58	290° 0' 57"	1.5	424139.34	1300625.84
59	19° 23' 8"	9.3	424139.85	1300624.44
60	19° 7' 35"	6.3	424148.66	1300627.54
61	20° 16' 57"	0.5	424154.6	1300629.6
62	110° 53' 51"	2.9	424155.06	1300629.77
63	147° 15' 53"	0.2	424154.01	1300632.52
64	205° 18' 0"	7.1	424153.87	1300632.61
65	198° 42' 45"	9.1	424147.46	1300629.58
66	196° 41' 37"	10.1	424138.81	1300626.65
67	199° 56' 43"	9.1	424129.14	1300623.75
68	197° 22' 14"	40.9	424120.57	1300620.64
69	201° 27' 0"	15.1	424081.57	1300608.44
70	199° 28' 45"	30.0	424067.47	1300602.9
71	198° 35' 3"	7.3	424039.17	1300592.89
72	196° 34' 54"	4.2	424032.27	1300590.57
73	199° 14' 58"	14.7	424028.24	1300589.37
74	197° 40' 29"	26.9	424014.38	1300584.53
75	197° 18' 36"	4.7	423988.71	1300576.35
76	198° 49' 43"	35.4	423984.25	1300574.96
77	289° 44' 48"	0.8	423950.73	1300563.53
78	291° 48' 5"	2.5	423951.01	1300562.75

Площадь: 649.111 кв. м

3У106

№№ пун- кта	Дирекционный угол	Длина линии, м	X	Y
1	198° 21' 50"	5.1	424117.95	1300855.71
2	204° 25' 45"	6.5	424113.1	1300854.1
3	128° 4' 22"	0.8	424107.2	1300851.42
4	200° 57' 51"	3.9	424106.73	1300852.02
5	290° 40' 27"	0.6	424103.05	1300850.61
6	209° 53' 56"	0.9	424103.25	1300850.08
7	200° 28' 14"	4.7	424102.45	1300849.62
8	202° 25' 21"	10.3	424098.03	1300847.97
9	291° 53' 37"	1.2	424088.53	1300844.05
10	199° 47' 31"	9.5	424088.96	1300842.98
11	199° 51' 26"	7.4	424080.04	1300839.77

12	199° 44' 41"	6.8	424073.09	1300837.26
13	201° 9' 56"	7.7	424066.71	1300834.97
14	293° 33' 8"	1.3	424059.53	1300832.19
15	201° 59' 39"	23.2	424060.04	1300831.02
16	295° 52' 24"	2.2	424038.55	1300822.34
17	206° 53' 14"	14.3	424039.52	1300820.34
18	204° 41' 56"	12.1	424026.76	1300813.87
19	203° 21' 24"	20.0	424015.78	1300808.82
20	203° 11' 54"	9.5	423997.44	1300800.9
21	151° 22' 16"	2.5	423988.69	1300797.15
22	204° 32' 49"	3.7	423986.51	1300798.34
23	254° 3' 16"	2.4	423983.16	1300796.81
24	199° 47' 55"	2.1	423982.5	1300794.5
25	204° 12' 24"	5.0	423980.5	1300793.78
26	203° 4' 3"	3.4	423975.94	1300791.73
27	200° 15' 27"	5.2	423972.77	1300790.38
28	203° 51' 36"	6.3	423967.92	1300788.59
29	200° 2' 2"	1.9	423962.2	1300786.06
30	199° 48' 13"	4.4	423960.39	1300785.4
31	173° 17' 24"	1.2	423956.28	1300783.92
32	123° 41' 24"	0.5	423955.09	1300784.06
33	200° 9' 6"	1.2	423954.79	1300784.51
34	203° 1' 6"	3.8	423953.7	1300784.11
35	201° 59' 6"	10.4	423950.24	1300782.64
36	160° 56' 32"	0.6	423940.58	1300778.74
37	193° 20' 14"	5.8	423940.03	1300778.93
38	173° 53' 56"	4.2	423934.42	1300777.6
39	171° 3' 9"	8.2	423930.21	1300778.05
40	174° 33' 58"	4.1	423922.08	1300779.33
41	172° 25' 25"	8.2	423917.98	1300779.72
42	121° 36' 47"	6.5	423909.86	1300780.8
43	121° 34' 36"	19.6	423906.45	1300786.34
44	115° 48' 31"	2.7	423896.21	1300803
45	118° 57' 46"	15.2	423895.03	1300805.44
46	200° 10' 36"	1.8	423887.68	1300818.72
47	291° 27' 1"	27.6	423886.02	1300818.11
48	23° 36' 14"	1.3	423896.11	1300792.43
49	293° 5' 52"	23.1	423897.3	1300792.95
50	202° 12' 42"	1.3	423906.38	1300771.66
51	202° 23' 2"	15.5	423905.18	1300771.17
52	288° 13' 56"	1.8	423890.83	1300765.26
53	198° 41' 14"	6.5	423891.39	1300763.56
54	288° 26' 5"	0.6	423885.27	1300761.49
55	292° 17' 28"	9.1	423885.47	1300760.89
56	287° 21' 14"	0.7	423888.93	1300752.45
57	291° 30' 5"	2.8	423889.13	1300751.81
58	293° 46' 55"	0.6	423890.17	1300749.17
59	291° 11' 14"	3.3	423890.43	1300748.58
60	299° 50' 45"	0.7	423891.62	1300745.51
61	292° 13' 0"	9.0	423891.97	1300744.9
62	221° 11' 9"	0.3	423895.36	1300736.6
63	292° 26' 33"	0.5	423895.12	1300736.39
64	320° 21' 56"	1.3	423895.31	1300735.93
65	289° 44' 7"	8.5	423896.3	1300735.11
66	289° 37' 4"	1.1	423899.17	1300727.11
67	291° 28' 47"	3.0	423899.53	1300726.1

68	286° 1' 56"	0.9	423900.62	1300723.33
69	291° 20' 37"	6.0	423900.87	1300722.46
70	292° 37' 49"	8.3	423903.07	1300716.83
71	278° 59' 37"	1.4	423906.28	1300709.13
72	292° 55' 19"	8.2	423906.5	1300707.74
73	291° 31' 48"	3.9	423909.68	1300700.22
74	291° 23' 19"	1.3	423911.12	1300696.57
75	23° 57' 44"	0.4	423911.59	1300695.37
76	289° 47' 19"	8.6	423911.95	1300695.53
77	291° 51' 25"	1.9	423914.85	1300687.47
78	292° 8' 7"	1.9	423915.56	1300685.7
79	293° 32' 33"	8.3	423916.28	1300683.93
80	24° 6' 25"	2.8	423919.6	1300676.31
81	290° 44' 33"	6.8	423922.17	1300677.46
82	334° 19' 17"	6.1	423924.59	1300671.07
83	21° 46' 11"	3.4	423930.06	1300668.44
84	18° 20' 42"	10.1	423933.19	1300669.69
85	20° 31' 15"	5.7	423942.75	1300672.86
86	18° 39' 35"	13.7	423948.12	1300674.87
87	19° 32' 24"	15.2	423961.09	1300679.25
88	19° 5' 53"	4.4	423975.46	1300684.35
89	26° 33' 54"	0.8	423979.59	1300685.78
90	20° 19' 30"	31.1	423980.27	1300686.12
91	20° 25' 42"	12.1	424009.4	1300696.91
92	15° 13' 41"	1.9	424020.73	1300701.13
93	18° 49' 10"	9.4	424022.53	1300701.62
94	14° 58' 36"	3.3	424031.45	1300704.66
95	18° 23' 40"	9.0	424034.59	1300705.5
96	18° 27' 32"	7.5	424043.13	1300708.34
97	20° 1' 40"	5.5	424050.26	1300710.72
98	5° 2' 32"	0.3	424055.39	1300712.59
99	17° 35' 37"	11.0	424055.73	1300712.62
100	20° 13' 18"	9.0	424066.2	1300715.94
101	19° 31' 59"	5.1	424074.67	1300719.06
102	35° 5' 44"	0.9	424079.49	1300720.77
103	29° 25' 38"	0.9	424080.23	1300721.29
104	26° 29' 38"	3.6	424081.01	1300721.73
105	76° 54' 29"	0.4	424084.24	1300723.34
106	112° 44' 17"	9.3	424084.34	1300723.77
107	198° 1' 29"	1.3	424080.74	1300732.36
108	112° 50' 52"	3.9	424079.48	1300731.95
109	114° 1' 48"	3.4	424077.98	1300735.51
110	108° 49' 50"	10.5	424076.58	1300738.65
111	109° 46' 21"	14.0	424073.18	1300748.62
112	108° 59' 42"	5.5	424068.46	1300761.75
113	112° 4' 19"	3.5	424066.67	1300766.95
114	20° 51' 16"	0.4	424065.34	1300770.23
115	114° 11' 2"	6.6	424065.76	1300770.39
116	113° 20' 17"	12.4	424063.07	1300776.38
117	201° 41' 42"	1.0	424058.16	1300787.76
118	111° 49' 18"	5.2	424057.23	1300787.39
119	20° 51' 16"	0.4	424055.3	1300792.21
120	113° 10' 26"	9.2	424055.72	1300792.37
121	200° 33' 21"	0.5	424052.09	1300800.85
122	110° 59' 54"	16.8	424051.61	1300800.67
123	23° 55' 28"	20.0	424045.58	1300816.38



124	23° 19' 53"	4.0	424063.86	1300824.49
125	22° 58' 17"	15.9	424067.5	1300826.06
126	25° 2' 26"	8.7	424082.15	1300832.27
127	23° 18' 5"	7.3	424090.07	1300835.97
128	24° 20' 57"	3.0	424096.78	1300838.86
129	23° 10' 42"	22.6	424099.52	1300840.1
130	203° 54' 53"	89.0	424120.26	1300848.98
131	203° 31' 19"	24.2	424038.92	1300812.91
132	201° 51' 38"	17.9	424016.75	1300803.26
133	202° 59' 32"	17.9	424000.1	1300796.58
134	204° 43' 2"	12.5	423983.65	1300789.6
135	203° 4' 48"	29.9	423972.31	1300784.38
136	208° 12' 5"	6.3	423944.83	1300772.67
137	305° 25' 1"	1.1	423939.31	1300769.71
138	206° 2' 24"	6.8	423939.95	1300768.81
139	202° 5' 37"	14.9	423933.81	1300765.81
140	201° 58' 17"	12.5	423919.99	1300760.2
141	204° 54' 28"	6.0	423908.39	1300755.52
142	286° 54' 22"	4.5	423902.92	1300752.98
143	293° 33' 33"	3.8	423904.23	1300748.67
144	299° 40' 37"	8.4	423905.73	1300745.23
145	291° 11' 38"	7.4	423909.89	1300737.93
146	290° 57' 39"	4.3	423912.55	1300731.07
147	291° 42' 40"	3.5	423914.09	1300727.05
148	292° 9' 43"	4.7	423915.4	1300723.76
149	290° 47' 46"	3.1	423917.18	1300719.39
150	296° 11' 5"	8.1	423918.27	1300716.52
151	203° 42' 0"	5.1	423921.84	1300709.26
152	292° 34' 13"	18.7	423917.17	1300707.21
153	292° 6' 56"	10.5	423924.34	1300689.96
154	353° 33' 21"	3.7	423928.29	1300680.24
155	19° 11' 28"	17.2	423931.92	1300679.83
156	19° 24' 34"	17.7	423948.21	1300685.5
157	18° 50' 28"	11.1	423964.87	1300691.37
158	18° 36' 17"	3.2	423975.42	1300694.97
159	20° 0' 57"	1.5	423978.45	1300695.99
160	16° 14' 19"	1.1	423979.85	1300696.5
161	15° 53' 13"	2.7	423980.88	1300696.8
162	17° 14' 29"	1.2	423983.48	1300697.54
163	19° 57' 40"	13.4	423984.64	1300697.9
164	108° 53' 24"	3.6	423997.25	1300702.48
165	331° 6' 48"	0.7	423996.09	1300705.87
166	62° 34' 47"	3.0	423996.67	1300705.55
167	151° 33' 59"	4.4	423998.05	1300708.21
168	108° 23' 15"	3.8	423994.19	1300710.3
169	115° 4' 27"	1.2	423992.98	1300713.94
170	108° 58' 51"	8.0	423992.47	1300715.03
171	112° 32' 26"	4.5	423989.88	1300722.56
172	110° 2' 42"	11.0	423988.17	1300726.68
173	110° 42' 54"	4.2	423984.39	1300737.04
174	108° 26' 5"	3.3	423982.9	1300740.98
175	33° 41' 24"	0.1	423981.85	1300744.13
176	111° 42' 43"	4.8	423981.97	1300744.21
177	110° 56' 46"	3.6	423980.21	1300748.63
178	18° 15' 27"	1.0	423978.92	1300752
179	18° 56' 42"	6.0	423979.89	1300752.32

180	20° 19' 10"	5.7	423985.6	1300754.28
181	290° 38' 30"	24.2	423990.92	1300756.25
182	201° 24' 24"	5.1	423999.46	1300733.58
183	291° 17' 50"	3.2	423994.69	1300731.71
184	297° 10' 28"	2.1	423995.84	1300728.76
185	292° 16' 38"	4.2	423996.8	1300726.89
186	290° 32' 8"	3.3	423998.41	1300722.96
187	288° 39' 18"	13.2	423999.56	1300719.89
188	290° 28' 40"	2.6	424003.77	1300707.42
189	17° 22' 56"	3.6	424004.67	1300705.01
190	18° 15' 17"	8.0	424008.12	1300706.09
191	40° 6' 3"	1.0	424015.76	1300708.61
192	19° 1' 43"	5.8	424016.52	1300709.25
193	17° 29' 57"	3.3	424022	1300711.14
194	19° 41' 43"	13.9	424025.14	1300712.13
195	36° 5' 53"	0.6	424038.27	1300716.83
196	18° 31' 6"	17.4	424038.75	1300717.18
197	323° 7' 48"	0.3	424055.23	1300722.7
198	19° 56' 27"	3.5	424055.47	1300722.52
199	21° 21' 57"	14.7	424058.75	1300723.71
200	111° 2' 44"	30.0	424072.4	1300729.05
201	111° 29' 50"	24.2	424061.63	1300757.04
202	49° 27' 40"	100.3	424052.78	1300779.51

Площадь: 6228.19 кв. м

,3У107

№№ пун- кта	Дирекционный угол	Длина линии, м	X	Y
1	8° 56' 49"	9.3	424953.41	1300973.84
2	98° 50' 45"	12.2	424962.62	1300975.29
3	97° 32' 34"	62.1	424960.74	1300987.37
4	97° 26' 22"	18.3	424952.59	1301048.92
5	188° 52' 19"	4.1	424950.22	1301067.07
6	98° 35' 12"	32.3	424946.12	1301066.43
7	17° 29' 16"	0.8	424941.3	1301098.35
8	91° 46' 52"	6.1	424942.03	1301098.58
9	48° 54' 1"	5.6	424941.84	1301104.69
10	97° 22' 4"	4.7	424945.53	1301108.92
11	230° 50' 56"	10.2	424944.93	1301113.56
12	272° 7' 15"	13.2	424938.49	1301105.65
13	276° 56' 17"	119.5	424938.98	1301092.42

Площадь: 954.609 кв. м

3У108

№№ пун- кта	Дирекционный угол	Длина линии, м	X	Y
1	197° 42' 36"	9.5	424230.88	1300586.84
2	197° 41' 46"	2.7	424221.83	1300583.95
3	195° 38' 32"	1.6	424219.26	1300583.13
4	198° 4' 1"	5.4	424217.76	1300582.71
5	198° 22' 53"	3.4	424212.61	1300581.03
6	192° 58' 29"	4.3	424209.39	1300579.96

7	197° 3' 26"	12.1	424205.18	1300578.99
8	191° 6' 20"	16.5	424193.61	1300575.44
9	200° 7' 10"	2.2	424177.41	1300572.26
10	198° 2' 31"	3.2	424175.39	1300571.52
11	199° 59' 55"	12.5	424172.32	1300570.52
12	197° 33' 2"	10.2	424160.56	1300566.24
13	206° 33' 54"	1.2	424150.79	1300563.15
14	194° 59' 15"	1.3	424149.71	1300562.61
15	196° 54' 47"	6.7	424148.44	1300562.27
16	199° 14' 35"	4.0	424142.06	1300560.33
17	198° 26' 46"	16.1	424138.25	1300559
18	190° 46' 25"	2.5	424123.02	1300553.92
19	196° 57' 58"	2.5	424120.55	1300553.45
20	200° 25' 33"	3.1	424118.19	1300552.73
21	197° 59' 35"	12.3	424115.29	1300551.65
22	198° 2' 38"	20.9	424103.59	1300547.85
23	198° 41' 10"	6.5	424083.76	1300541.39
24	198° 3' 0"	8.0	424077.61	1300539.31
25	193° 40' 16"	5.7	424070	1300536.83
26	199° 18' 52"	8.9	424064.45	1300535.48
27	198° 31' 29"	4.0	424056.09	1300532.55
28	196° 25' 59"	7.4	424052.27	1300531.27
29	199° 57' 38"	4.4	424045.15	1300529.17
30	197° 24' 9"	2.1	424041.02	1300527.67
31	192° 25' 33"	0.6	424039.01	1300527.04
32	198° 32' 46"	6.5	424038.42	1300526.91
33	198° 39' 47"	4.0	424032.25	1300524.84
34	199° 44' 7"	8.5	424028.49	1300523.57
35	203° 54' 17"	2.0	424020.49	1300520.7
36	198° 34' 51"	13.7	424018.64	1300519.88
37	193° 30' 35"	1.6	424005.7	1300515.53
38	197° 9' 28"	6.1	424004.16	1300515.16
39	197° 27' 29"	25.2	423998.33	1300513.36
40	196° 21' 57"	23.4	423974.26	1300505.79
41	107° 51' 45"	25.3	423951.82	1300499.2
42	109° 30' 51"	18.0	423944.05	1300523.31
43	107° 28' 1"	7.9	423938.05	1300540.24
44	108° 21' 58"	10.5	423935.69	1300547.74
45	198° 4' 40"	6.1	423932.37	1300557.74
46	290° 22' 35"	25.4	423926.58	1300555.85
47	284° 21' 28"	12.1	423935.42	1300532.05
48	289° 49' 39"	12.0	423938.42	1300520.33
49	278° 8' 16"	10.5	423942.48	1300509.07
50	286° 8' 31"	6.8	423943.96	1300498.72
51	287° 55' 2"	12.3	423945.85	1300492.19
52	358° 5' 27"	0.6	423949.62	1300480.53
53	280° 27' 46"	5.8	423950.22	1300480.51
54	287° 0' 20"	24.3	423951.28	1300474.77
55	288° 56' 24"	23.0	423958.4	1300451.49
56	13° 52' 23"	6.0	423965.85	1300429.78
57	106° 57' 30"	15.5	423971.64	1300431.21
58	106° 10' 47"	9.4	423967.13	1300446
59	108° 14' 37"	15.2	423964.51	1300455.03
60	106° 13' 46"	10.5	423959.76	1300469.44
61	15° 7' 26"	2.3	423956.82	1300479.54
62	106° 26' 56"	10.3	423959.04	1300480.14

63	17° 21' 56"	23.4	423956.12	1300490.03
64	20° 13' 50"	4.7	423978.44	1300497.01
65	19° 1' 10"	21.4	423982.89	1300498.65
66	16° 57' 53"	13.4	424003.11	1300505.62
67	293° 32' 53"	3.2	424015.96	1300509.54
68	19° 19' 1"	8.0	424017.25	1300506.58
69	104° 56' 38"	2.9	424024.81	1300509.23
70	19° 33' 14"	5.0	424024.06	1300512.04
71	16° 35' 53"	4.3	424028.79	1300513.72
72	18° 23' 38"	17.7	424032.95	1300514.96
73	17° 30' 55"	8.5	424049.7	1300520.53
74	17° 44' 40"	0.3	424057.78	1300523.08
75	18° 51' 48"	1.3	424058.03	1300523.16
76	17° 53' 21"	3.3	424059.23	1300523.57
77	20° 27' 53"	2.9	424062.39	1300524.59
78	19° 15' 15"	9.1	424065.15	1300525.62
79	303° 1' 25"	0.2	424073.71	1300528.61
80	16° 31' 25"	9.4	424073.84	1300528.41
81	17° 49' 20"	5.6	424082.84	1300531.08
82	327° 31' 43"	0.3	424088.19	1300532.8
83	18° 55' 28"	4.1	424088.41	1300532.66
84	70° 33' 35"	0.2	424092.26	1300533.98
85	17° 36' 0"	3.5	424092.32	1300534.15
86	17° 30' 59"	9.7	424095.63	1300535.2
87	17° 39' 37"	14.5	424104.85	1300538.11
88	19° 38' 5"	4.1	424118.67	1300542.51
89	16° 39' 2"	17.0	424122.51	1300543.88
90	18° 18' 6"	12.3	424138.76	1300548.74
91	16° 55' 8"	11.2	424150.4	1300552.59
92	12° 43' 27"	0.6	424161.15	1300555.86
93	22° 35' 59"	8.8	424161.77	1300556
94	42° 26' 10"	0.5	424169.89	1300559.38
95	22° 0' 40"	3.0	424170.24	1300559.7
96	15° 56' 43"	3.2	424173.06	1300560.84
97	22° 40' 3"	1.8	424176.14	1300561.72
98	18° 27' 55"	17.8	424177.84	1300562.43
99	287° 26' 49"	2.2	424194.7	1300568.06
100	17° 1' 42"	2.8	424195.36	1300565.96
101	19° 44' 53"	10.6	424198.07	1300566.79
102	95° 11' 39"	0.1	424208.07	1300570.38
103	20° 47' 38"	1.7	424208.06	1300570.49
104	21° 52' 56"	1.3	424209.64	1300571.09
105	17° 6' 9"	1.0	424210.86	1300571.58
106	18° 49' 28"	0.9	424211.77	1300571.86
107	18° 16' 32"	3.4	424212.65	1300572.16
108	302° 11' 44"	0.3	424215.89	1300573.23
109	23° 46' 5"	4.5	424216.06	1300572.96
110	14° 33' 19"	2.9	424220.17	1300574.77
111	22° 43' 51"	11.1	424223.02	1300575.51
112	108° 40' 43"	7.4	424233.26	1300579.8

Площадь: 3628.21 кв. м

3У109

№№ пун- кта	Дирекционный угол	Длина линии, м	X	Y
-------------------	-------------------	-------------------	---	---

1	199° 33' 49"	1.3	424040.91	1300242.86
2	289° 44' 48"	0.4	424039.7	1300242.43
3	279° 34' 58"	0.8	424039.84	1300242.04
4	291° 43' 42"	2.9	424039.97	1300241.27
5	288° 27' 18"	9.0	424041.05	1300238.56
6	287° 33' 28"	16.9	424043.89	1300230.05
7	293° 38' 35"	7.1	424049	1300213.9
8	293° 2' 26"	5.2	424051.85	1300207.39
9	293° 11' 54"	0.8	424053.9	1300202.57
10	287° 51' 46"	2.2	424054.2	1300201.87
11	305° 56' 47"	5.2	424054.88	1300199.76
12	111° 41' 2"	23.5	424057.94	1300195.54
13	97° 54' 48"	77.8	424049.24	1300217.42
14	234° 39' 17"	3.5	424038.53	1300294.47
15	285° 33' 2"	10.4	424036.53	1300291.65
16	286° 39' 46"	12.1	424039.31	1300281.66
17	287° 4' 6"	56.8	424042.77	1300270.1
18	291° 37' 47"	8.7	424059.43	1300215.84
19	314° 2' 56"	3.4	424062.63	1300207.77
20	113° 24' 7"	9.2	424065	1300205.32
21	107° 50' 37"	5.5	424061.33	1300213.8
22	110° 50' 6"	2.6	424059.64	1300219.05
23	97° 17' 20"	0.9	424058.7	1300221.52
24	108° 11' 37"	9.8	424058.59	1300222.38
25	102° 41' 33"	2.3	424055.54	1300231.66
26	105° 39' 30"	1.4	424055.04	1300233.88
27	107° 45' 18"	8.3	424054.67	1300235.2
28	107° 26' 9"	4.2	424052.15	1300243.07
29	107° 31' 27"	23.1	424050.9	1300247.05
30	116° 19' 41"	1.1	424043.95	1300269.06
31	105° 52' 58"	8.8	424043.47	1300270.03
32	105° 36' 7"	2.8	424041.06	1300278.5
33	115° 5' 29"	1.4	424040.32	1300281.15
34	107° 46' 30"	9.3	424039.73	1300282.41
35	152° 2' 33"	15.8	424036.88	1300291.3
36	279° 33' 22"	9.0	424022.9	1300298.72
37	294° 49' 13"	0.9	424024.4	1300289.81
38	288° 45' 3"	4.0	424024.77	1300289.01
39	286° 3' 1"	5.2	424026.06	1300285.21
40	18° 26' 5"	0.7	424027.51	1300280.17
41	286° 41' 57"	4.2	424028.14	1300280.38
42	289° 38' 51"	6.1	424029.34	1300276.38
43	289° 33' 49"	1.3	424031.4	1300270.61
44	198° 53' 9"	0.4	424031.83	1300269.4
45	283° 8' 2"	7.4	424031.45	1300269.27
46	288° 34' 27"	9.1	424033.13	1300262.07
47	280° 50' 44"	2.2	424036.03	1300253.44
48	295° 52' 48"	1.1	424036.44	1300251.3
49	289° 30' 36"	5.9	424036.93	1300250.29
50	20° 8' 10"	1.3	424038.9	1300244.73
51	62° 1' 5"	71.4	424040.1	1300245.17
52	200° 55' 28"	1.1	424073.62	1300308.26
53	201° 0' 58"	35.0	424072.6	1300307.87
54	18° 6' 40"	20.7	424039.96	1300295.33
55	18° 34' 33"	14.1	424059.65	1300301.77
56	67° 46' 56"	0.8	424073.04	1300306.27

57	43° 48' 16"	27.1	424073.33	1300306.98
58	200° 43' 36"	12.6	424092.9	1300325.75
59	200° 43' 32"	2.4	424081.14	1300321.3
60	233° 58' 21"	0.3	424078.92	1300320.46
61	17° 52' 18"	15.1	424078.76	1300320.24
62	330° 18' 52"	13.1	424093.15	1300324.88
63	195° 28' 23"	7.8	424104.57	1300318.37
64	327° 31' 43"	1.2	424097.02	1300316.28
65	18° 6' 38"	4.5	424098.01	1300315.65
66	17° 45' 29"	3.2	424102.26	1300317.04
67	229° 24' 15"	99.0	424105.32	1300318.02

Площадь: 245.845 кв. м

3911

№№ пун- кта	Дирекционный угол	Длина линии, м	X	Y
1	27° 38' 45"	2.8	422942.56	1301280.86
2	108° 39' 28"	2.4	422945.08	1301282.18
3	209° 10' 50"	2.6	422944.3	1301284.49
4	116° 8' 11"	1.8	422941.99	1301283.2
5	128° 58' 33"	1.4	422941.2	1301284.81
6	111° 47' 18"	8.2	422940.31	1301285.91
7	108° 15' 36"	6.2	422937.26	1301293.54
8	110° 19' 8"	4.8	422935.31	1301299.45
9	123° 15' 0"	3.6	422933.64	1301303.96
10	118° 56' 43"	19.4	422931.66	1301306.98
11	118° 1' 46"	9.4	422922.28	1301323.94
12	328° 12' 40"	21.3	422917.84	1301332.28
13	144° 30' 56"	53.8	422935.96	1301321.05
14	185° 13' 11"	4.1	422892.18	1301352.26
15	286° 3' 59"	2.6	422888.13	1301351.89
16	9° 20' 40"	2.4	422888.85	1301349.39
17	291° 17' 17"	3.9	422891.22	1301349.78
18	15° 41' 47"	2.8	422892.65	1301346.11
19	287° 58' 30"	7.5	422895.39	1301346.88
20	324° 52' 24"	4.5	422897.7	1301339.76
21	279° 6' 11"	7.1	422901.41	1301337.15
22	288° 2' 52"	0.9	422902.53	1301330.16
23	189° 56' 43"	5.8	422902.82	1301329.27
24	190° 30' 57"	5.1	422897.06	1301328.26
25	295° 28' 45"	27.8	422892.05	1301327.33
26	254° 17' 8"	15.0	422904.03	1301302.19
27	63° 1' 8"	12.3	422899.97	1301287.76
28	27° 46' 56"	24.6	422905.56	1301298.74
29	297° 21' 36"	5.2	422927.35	1301310.22
30	300° 17' 47"	4.1	422929.72	1301305.64
31	294° 52' 30"	4.4	422931.8	1301302.08
32	297° 20' 40"	19.4	422933.65	1301298.09

Площадь: 1024.05 кв. м

3911.1

№№ пун- кта	Дирекционный угол	Длина линии, м	X	Y
-------------------	-------------------	-------------------	---	---

1	110° 3' 50"	26.6	424032.38	1300934.86
2	110° 28' 22"	37.9	424023.26	1300959.83
3	22° 34' 23"	5.7	424010.01	1300995.32
4	23° 13' 45"	12.2	424015.23	1300997.49
5	114° 55' 18"	14.2	424026.46	1301002.31
6	116° 18' 16"	4.9	424020.48	1301015.18
7	137° 12' 9"	0.4	424018.3	1301019.59
8	117° 10' 12"	3.8	424018.03	1301019.84
9	115° 2' 33"	1.3	424016.29	1301023.23
10	206° 4' 31"	0.5	424015.72	1301024.45
11	110° 33' 21"	1.6	424015.25	1301024.22
12	17° 18' 1"	0.6	424014.68	1301025.74
13	123° 18' 38"	0.4	424015.29	1301025.93
14	113° 15' 16"	4.0	424015.06	1301026.28
15	200° 46' 16"	18.7	424013.47	1301029.98
16	203° 2' 6"	1.4	423995.99	1301023.35
17	290° 10' 54"	42.8	423994.72	1301022.81
18	332° 30' 16"	1.9	424009.5	1300982.6
19	307° 24' 19"	2.8	424011.21	1300981.71
20	290° 9' 47"	6.0	424012.9	1300979.5
21	289° 36' 7"	14.9	424014.96	1300973.89
22	280° 52' 6"	2.5	424019.96	1300959.85
23	292° 28' 14"	2.1	424020.44	1300957.35
24	9° 27' 44"	0.6	424021.23	1300955.44
25	291° 18' 43"	11.1	424021.83	1300955.54
26	285° 16' 12"	6.6	424025.86	1300945.21
27	290° 25' 51"	5.4	424027.61	1300938.8
28	20° 25' 33"	3.1	424029.48	1300933.78

Площадь: 874.271 кв. м

ЗУ11.10

№№ пун- кта	Дирекционный угол	Длина линии, м	X	Y
1	199° 9' 36"	3.7	424049.46	1301027.43
2	202° 48' 1"	20.0	424045.92	1301026.2
3	201° 36' 14"	3.8	424027.46	1301018.44
4	208° 19' 13"	3.9	424023.95	1301017.05
5	116° 18' 16"	4.9	424020.48	1301015.18
6	137° 12' 9"	0.4	424018.3	1301019.59
7	117° 10' 12"	3.8	424018.03	1301019.84
8	115° 2' 33"	1.3	424016.29	1301023.23
9	206° 4' 31"	0.5	424015.72	1301024.45
10	110° 33' 21"	1.6	424015.25	1301024.22
11	17° 18' 1"	0.6	424014.68	1301025.74
12	123° 18' 38"	0.4	424015.29	1301025.93
13	113° 15' 16"	4.0	424015.06	1301026.28
14	24° 14' 24"	4.2	424013.47	1301029.98
15	27° 19' 8"	1.7	424017.29	1301031.7
16	22° 49' 20"	17.2	424018.8	1301032.48
17	21° 42' 1"	5.3	424034.65	1301039.15
18	22° 27' 56"	4.0	424039.55	1301041.1
19	292° 13' 21"	16.4	424043.25	1301042.63

Площадь: 522.896 кв. м

ЗУ11.11

№№ пун- кта	Дирекционный угол	Длина линии, м	X	Y
1	23° 2' 6"	1.4	423994.72	1301022.81
2	20° 46' 16"	18.7	423995.99	1301023.35
3	24° 14' 24"	4.2	424013.47	1301029.98
4	27° 19' 8"	1.7	424017.29	1301031.7
5	22° 49' 20"	17.2	424018.8	1301032.48
6	21° 42' 1"	5.3	424034.65	1301039.15
7	22° 27' 56"	4.0	424039.55	1301041.1
8	112° 17' 54"	12.2	424043.25	1301042.63
9	198° 52' 58"	4.4	424038.62	1301053.92
10	201° 25' 56"	13.5	424034.41	1301052.48
11	203° 0' 30"	13.8	424021.8	1301047.53
12	199° 11' 16"	18.8	424009.06	1301042.12
13	197° 53' 30"	1.3	423991.33	1301035.95
14	290° 6' 21"	13.6	423990.06	1301035.54

Площадь: 669.789 кв. м

ЗУ11.12

№№ пун- кта	Дирекционный угол	Длина линии, м	X	Y
1	17° 53' 30"	1.3	423990.06	1301035.54
2	19° 11' 16"	18.8	423991.33	1301035.95
3	23° 0' 30"	13.8	424009.06	1301042.12
4	21° 25' 56"	13.5	424021.8	1301047.53
5	18° 52' 58"	4.4	424034.41	1301052.48
6	112° 17' 56"	13.5	424038.62	1301053.92
7	201° 31' 40"	4.3	424033.51	1301066.38
8	202° 24' 42"	42.2	424029.53	1301064.81
9	220° 27' 0"	5.3	423990.54	1301048.73
10	290° 16' 16"	10.4	423986.47	1301045.26

Площадь: 665.038 кв. м

ЗУ11.13

№№ пун- кта	Дирекционный угол	Длина линии, м	X	Y
1	40° 27' 0"	5.3	423986.47	1301045.26
2	22° 24' 42"	42.2	423990.54	1301048.73
3	21° 31' 40"	4.3	424029.53	1301064.81
4	112° 19' 45"	12.9	424033.51	1301066.38
5	200° 2' 30"	4.2	424028.61	1301078.31
6	203° 11' 54"	0.1	424024.69	1301076.88
7	200° 39' 1"	9.2	424024.62	1301076.85
8	200° 39' 0"	5.0	424015.97	1301073.59
9	201° 25' 56"	3.7	424011.3	1301071.83
10	203° 26' 53"	3.6	424007.81	1301070.46
11	207° 28' 51"	3.1	424004.49	1301069.02
12	206° 42' 26"	3.6	424001.76	1301067.6
13	200° 1' 42"	10.8	423998.54	1301065.98
14	198° 13' 13"	4.2	423988.39	1301062.28
15	202° 19' 27"	2.2	423984.38	1301060.96
16	286° 55' 39"	2.2	423982.31	1301060.11



17	193° 47' 58"	1.2	423982.94	1301058.04
18	290° 29' 8"	13.3	423981.8	1301057.76

Площадь: 681.395 кв. м

ЗУ11.14

№№ пун- кта	Дирекционный угол	Длина линии, м	X	Y
1	200° 2' 30"	4.2	424028.61	1301078.31
2	203° 11' 54"	0.1	424024.69	1301076.88
3	200° 39' 1"	9.2	424024.62	1301076.85
4	200° 39' 0"	5.0	424015.97	1301073.59
5	201° 25' 56"	3.7	424011.3	1301071.83
6	203° 26' 53"	3.6	424007.81	1301070.46
7	207° 28' 51"	3.1	424004.49	1301069.02
8	206° 42' 26"	3.6	424001.76	1301067.6
9	200° 1' 42"	10.8	423998.54	1301065.98
10	198° 13' 13"	4.2	423988.39	1301062.28
11	202° 19' 27"	2.2	423984.38	1301060.96
12	111° 53' 53"	1.1	423982.31	1301060.11
13	97° 7' 30"	2.3	423981.9	1301061.13
14	130° 14' 10"	0.5	423981.62	1301063.37
15	116° 16' 56"	7.2	423981.29	1301063.76
16	14° 35' 20"	1.5	423978.08	1301070.26
17	20° 16' 8"	2.6	423979.54	1301070.64
18	28° 46' 3"	1.2	423981.95	1301071.53
19	24° 38' 59"	11.5	423982.97	1301072.09
20	28° 23' 0"	1.4	423993.43	1301076.89
21	29° 22' 21"	4.2	423994.67	1301077.56
22	24° 49' 36"	6.2	423998.33	1301079.62
23	19° 17' 24"	6.6	424003.95	1301082.22
24	23° 51' 5"	10.5	424010.15	1301084.39
25	22° 13' 15"	4.3	424019.74	1301088.63
26	292° 12' 48"	12.9	424023.73	1301090.26

Площадь: 596.24 кв. м

ЗУ11.15

№№ пун- кта	Дирекционный угол	Длина линии, м	X	Y
1	202° 13' 15"	4.3	424023.73	1301090.26
2	203° 51' 5"	10.5	424019.74	1301088.63
3	199° 17' 24"	6.6	424010.15	1301084.39
4	204° 49' 36"	6.2	424003.95	1301082.22
5	209° 22' 21"	4.2	423998.33	1301079.62
6	208° 23' 0"	1.4	423994.67	1301077.56
7	204° 38' 59"	11.5	423993.43	1301076.89
8	208° 46' 3"	1.2	423982.97	1301072.09
9	200° 16' 8"	2.6	423981.95	1301071.53
10	194° 35' 20"	1.5	423979.54	1301070.64
11	116° 15' 0"	3.3	423978.08	1301070.26
12	201° 29' 34"	3.8	423976.64	1301073.18
13	106° 42' 48"	11.5	423973.11	1301071.79
14	19° 55' 14"	14.1	423969.81	1301082.78
15	23° 3' 38"	10.9	423983.11	1301087.6

16	22° 50' 50"	12.2	423993.14	1301091.87
17	37° 32' 5"	1.0	424004.39	1301096.61
18	19° 37' 35"	9.9	424005.21	1301097.24
19	21° 13' 29"	4.6	424014.52	1301100.56
20	292° 18' 10"	12.9	424018.82	1301102.23

Площадь: 720.119 кв. м

ЗУ11.16

№№ пун- кта	Дирекционный угол	Длина линии, м	X	Y
1	19° 55' 14"	14.1	423969.81	1301082.78
2	23° 3' 38"	10.9	423983.11	1301087.6
3	22° 50' 50"	12.2	423993.14	1301091.87
4	37° 32' 5"	1.0	424004.39	1301096.61
5	19° 37' 35"	9.9	424005.21	1301097.24
6	21° 13' 29"	4.6	424014.52	1301100.56
7	112° 21' 43"	15.6	424018.82	1301102.23
8	200° 6' 51"	4.1	424012.9	1301116.62
9	201° 55' 23"	4.4	424009.05	1301115.21
10	202° 39' 44"	19.6	424005	1301113.58
11	203° 24' 43"	2.1	423986.87	1301106.01
12	203° 4' 51"	21.1	423984.93	1301105.17
13	289° 14' 58"	0.7	423965.5	1301096.89
14	290° 36' 50"	10.4	423965.72	1301096.26
15	276° 32' 28"	3.8	423969.38	1301086.53

Площадь: 794.151 кв. м

ЗУ11.17

№№ пун- кта	Дирекционный угол	Длина линии, м	X	Y
1	199° 23' 45"	4.3	424010.08	1301123.52
2	202° 13' 21"	10.1	424005.99	1301122.08
3	200° 39' 1"	19.9	423996.64	1301118.26
4	200° 26' 20"	3.4	423978.04	1301111.25
5	204° 14' 30"	7.5	423974.82	1301110.05
6	110° 45' 6"	14.4	423967.98	1301106.97
7	15° 38' 32"	0.3	423962.88	1301120.43
8	109° 41' 16"	6.8	423963.13	1301120.5
9	111° 48' 5"	0.8	423960.84	1301126.9
10	29° 9' 43"	2.1	423960.56	1301127.6
11	16° 43' 42"	13.2	423962.37	1301128.61
12	19° 30' 25"	4.7	423974.98	1301132.4
13	21° 22' 39"	3.3	423979.44	1301133.98
14	14° 21' 9"	4.0	423982.48	1301135.17
15	19° 54' 45"	2.1	423986.31	1301136.15
16	20° 36' 44"	10.7	423988.27	1301136.86
17	20° 58' 53"	4.4	423998.32	1301140.64
18	292° 13' 21"	20.2	424002.44	1301142.22

Площадь: 932.614 кв. м

## 3У11.18

№№ пун- кта	Дирекционный угол	Длина линии, м	X	Y
1	29° 9' 43"	2.1	423960.56	1301127.6
2	16° 43' 42"	13.2	423962.37	1301128.61
3	19° 30' 25"	4.7	423974.98	1301132.4
4	21° 22' 39"	3.3	423979.44	1301133.98
5	14° 21' 9"	4.0	423982.48	1301135.17
6	19° 54' 45"	2.1	423986.31	1301136.15
7	20° 36' 44"	10.7	423988.27	1301136.86
8	20° 58' 53"	4.4	423998.32	1301140.64
9	112° 21' 17"	11.1	424002.44	1301142.22
10	200° 44' 24"	4.0	423998.2	1301152.53
11	205° 45' 9"	5.4	423994.45	1301151.11
12	170° 50' 51"	1.8	423989.62	1301148.78
13	123° 34' 59"	4.5	423987.82	1301149.07
14	156° 5' 1"	1.3	423985.35	1301152.79
15	198° 3' 37"	3.9	423984.2	1301153.3
16	250° 44' 5"	1.1	423980.52	1301152.1
17	291° 30' 36"	3.7	423980.16	1301151.07
18	194° 44' 20"	26.1	423981.5	1301147.67
19	283° 56' 7"	6.9	423956.26	1301141.03
20	291° 23' 23"	7.2	423957.92	1301134.34

Площадь: 575.79 кв. м

## 3У11.19

№№ пун- кта	Дирекционный угол	Длина линии, м	X	Y
1	14° 44' 20"	26.1	423956.26	1301141.03
2	111° 30' 36"	3.7	423981.5	1301147.67
3	70° 44' 5"	1.1	423980.16	1301151.07
4	18° 3' 37"	3.9	423980.52	1301152.1
5	336° 5' 1"	1.3	423984.2	1301153.3
6	303° 34' 59"	4.5	423985.35	1301152.79
7	350° 50' 51"	1.8	423987.82	1301149.07
8	25° 45' 9"	5.4	423989.62	1301148.78
9	20° 44' 24"	4.0	423994.45	1301151.11
10	112° 12' 53"	10.6	423998.2	1301152.53
11	198° 14' 3"	3.6	423994.21	1301162.3
12	198° 16' 27"	14.7	423990.78	1301161.17
13	198° 30' 0"	8.4	423976.85	1301156.57
14	195° 46' 36"	15.4	423968.93	1301153.92
15	283° 56' 35"	9.0	423954.1	1301149.73

Площадь: 392.812 кв. м

## 3У11.2

№№ пун- кта	Дирекционный угол	Длина линии, м	X	Y
1	286° 16' 46"	8.2	423965.78	1300968.56
2	288° 10' 6"	20.4	423968.09	1300960.65
3	202° 9' 58"	0.6	423974.45	1300941.27
4	292° 17' 39"	6.9	423973.91	1300941.05
5	290° 32' 12"	10.4	423976.53	1300934.66
6	238° 56' 5"	1.0	423980.19	1300924.89
7	292° 8' 40"	9.9	423979.69	1300924.06

8	21° 59' 20"	18.7	423983.43	1300914.87
9	111° 29' 9"	20.9	424000.79	1300921.88
10	90° 0' 0"	0.2	423993.13	1300941.34
11	109° 14' 51"	4.5	423992.93	1300941.34
12	110° 34' 28"	7.3	423991.46	1300945.55
13	104° 58' 36"	4.9	423988.9	1300952.37
14	119° 10' 50"	2.6	423987.64	1300957.08
15	106° 35' 8"	14.0	423986.35	1300959.39
16	110° 47' 17"	1.2	423982.35	1300972.82
17	197° 16' 3"	11.5	423981.94	1300973.9
18	200° 23' 54"	5.5	423970.97	1300970.49

Площадь: 992.166 кв. м

3911.20

№№ пун- кта	Дирекционный угол	Длина линии, м	X	Y
1	15° 46' 36"	15.4	423954.1	1301149.73
2	18° 30' 0"	8.4	423968.93	1301153.92
3	18° 16' 27"	14.7	423976.85	1301156.57
4	18° 14' 3"	3.6	423990.78	1301161.17
5	112° 19' 39"	25.5	423994.21	1301162.3
6	201° 46' 25"	3.9	423984.53	1301185.87
7	202° 26' 44"	15.2	423980.95	1301184.44
8	257° 35' 33"	0.5	423966.91	1301178.64
9	205° 36' 33"	4.6	423966.8	1301178.14
10	90° 0' 0"	0.3	423962.69	1301176.17
11	202° 37' 55"	3.6	423962.69	1301176.47
12	214° 32' 33"	13.8	423959.38	1301175.09
13	289° 37' 22"	13.7	423948.02	1301167.27
14	287° 41' 9"	4.8	423952.63	1301154.34

Площадь: 957.268 кв. м

3911.21

№№ пун- кта	Дирекционный угол	Длина линии, м	X	Y
1	20° 43' 39"	14.1	423950.13	1301177.9
2	97° 54' 25"	0.4	423963.29	1301182.88
3	21° 15' 1"	5.0	423963.24	1301183.24
4	308° 55' 39"	0.3	423967.92	1301185.06
5	19° 57' 48"	2.5	423968.13	1301184.8
6	22° 0' 0"	9.1	423970.47	1301185.65
7	23° 55' 4"	2.6	423978.91	1301189.06
8	22° 42' 51"	1.4	423981.3	1301190.12
9	112° 18' 27"	19.3	423982.59	1301190.66
10	198° 50' 59"	3.9	423975.25	1301208.55
11	200° 18' 11"	9.0	423971.53	1301207.28
12	197° 1' 40"	4.5	423963.07	1301204.15
13	207° 21' 55"	4.5	423958.76	1301202.83
14	199° 40' 20"	12.4	423954.78	1301200.77
15	126° 52' 11"	0.3	423943.06	1301196.58
16	289° 56' 23"	11.3	423942.88	1301196.82
17	292° 36' 33"	8.4	423946.74	1301186.18
18	286° 41' 57"	0.5	423949.98	1301178.4

Площадь: 687.582 кв. м

## 3411.22

№№ пун- кта	Дирекционный угол	Длина линии, м	X	Y
1	19° 40' 20"	12.4	423943.06	1301196.58
2	27° 21' 55"	4.5	423954.78	1301200.77
3	17° 1' 40"	4.5	423958.76	1301202.83
4	20° 18' 11"	9.0	423963.07	1301204.15
5	18° 50' 59"	3.9	423971.53	1301207.28
6	112° 18' 11"	30.8	423975.25	1301208.55
7	195° 10' 2"	3.4	423963.58	1301237
8	199° 50' 49"	13.0	423960.26	1301236.1
9	144° 50' 44"	0.9	423948.07	1301231.7
10	195° 21' 41"	5.7	423947.36	1301232.2
11	196° 14' 19"	3.2	423941.9	1301230.7
12	194° 45' 15"	5.4	423938.81	1301229.8
13	286° 41' 37"	10.2	423933.57	1301228.42
14	47° 43' 34"	0.1	423936.5	1301218.65
15	285° 39' 50"	5.0	423936.6	1301218.76
16	283° 19' 47"	5.5	423937.96	1301213.91
17	286° 16' 38"	4.0	423939.23	1301208.55
18	287° 38' 36"	3.7	423940.36	1301204.68
19	287° 52' 57"	4.6	423941.47	1301201.19
20	306° 52' 11"	0.3	423942.88	1301196.82

Площадь: 1040.27 кв. м

## 3411.3

№№ пун- кта	Дирекционный угол	Длина линии, м	X	Y
1	109° 6' 6"	7.6	423948.8	1300901.48
2	104° 37' 46"	2.8	423946.31	1300908.67
3	107° 54' 53"	11.2	423945.6	1300911.39
4	115° 3' 58"	6.3	423942.17	1300922
5	116° 19' 45"	5.4	423939.49	1300927.73
6	107° 44' 51"	7.6	423937.08	1300932.6
7	107° 45' 17"	2.1	423934.75	1300939.88
8	198° 1' 18"	9.2	423934.1	1300941.91
9	198° 41' 14"	1.4	423925.34	1300939.06
10	105° 36' 14"	15.0	423923.98	1300938.6
11	199° 56' 45"	5.3	423919.95	1300953.03
12	201° 1' 16"	7.6	423914.99	1300951.23
13	284° 31' 44"	26.2	423907.86	1300948.49
14	290° 53' 58"	32.8	423914.44	1300923.1
15	18° 51' 17"	7.3	423926.14	1300892.46
16	21° 32' 18"	11.7	423933.08	1300894.83
17	25° 59' 21"	5.3	423944	1300899.14

Площадь: 1282.52 кв. м

## 3411.4

№№ пун- кта	Дирекционный угол	Длина линии, м	X	Y
1	17° 5' 34"	17.0	423809.67	1301121.07

2	287° 43' 42"	5.4	423825.93	1301126.07
3	289° 35' 27"	7.4	423827.57	1301120.94
4	328° 49' 33"	2.3	423830.04	1301114
5	14° 29' 51"	7.2	423832.04	1301112.79
6	285° 50' 4"	3.6	423839.04	1301114.6
7	286° 56' 6"	18.8	423840.01	1301111.18
8	199° 4' 4"	25.2	423845.5	1301093.15
9	108° 50' 59"	15.7	423821.69	1301084.92
10	108° 4' 13"	22.4	423816.61	1301099.8

Площадь: 839.46 кв. м

ЗУ11.5

№№ пун- кта	Дирекционный угол	Длина линии, м	X	Y
1	190° 16' 23"	1.6	423844.3	1300896.29
2	114° 46' 3"	5.4	423842.7	1300896
3	106° 1' 29"	15.9	423840.43	1300900.92
4	106° 42' 45"	20.6	423836.05	1300916.17
5	19° 47' 1"	21.4	423830.12	1300935.92
6	20° 42' 6"	1.8	423850.22	1300943.15
7	301° 41' 10"	1.0	423851.94	1300943.8
8	293° 7' 40"	4.3	423852.44	1300942.99
9	292° 25' 52"	7.9	423854.11	1300939.08
10	290° 36' 20"	6.8	423857.14	1300931.74
11	290° 58' 40"	2.1	423859.52	1300925.41
12	290° 51' 40"	3.7	423860.26	1300923.48
13	205° 3' 27"	0.9	423861.59	1300919.99
14	291° 25' 44"	14.3	423860.82	1300919.63
15	279° 36' 18"	2.0	423866.04	1300906.33
16	273° 16' 13"	1.4	423866.37	1300904.38
17	201° 6' 59"	8.9	423866.45	1300902.98
18	200° 58' 40"	4.1	423858.19	1300899.79
19	166° 51' 57"	0.3	423854.33	1300898.31
20	199° 40' 23"	10.0	423854.03	1300898.38
21	105° 56' 43"	1.3	423844.66	1300895.03

Площадь: 1079.47 кв. м

ЗУ11.6

№№ пун- кта	Дирекционный угол	Длина линии, м	X	Y
1	14° 9' 12"	1.2	423760.11	1301048.44
2	15° 13' 54"	4.3	423761.26	1301048.73
3	13° 5' 30"	1.8	423765.41	1301049.86
4	94° 44' 14"	16.3	423767.13	1301050.26
5	122° 25' 39"	2.0	423765.78	1301066.55
6	190° 41' 5"	4.3	423764.7	1301068.25
7	196° 21' 49"	7.5	423760.46	1301067.45
8	202° 17' 8"	6.6	423753.24	1301065.33
9	196° 58' 16"	5.4	423747.14	1301062.83
10	112° 6' 34"	0.3	423741.93	1301061.24
11	196° 18' 45"	12.2	423741.8	1301061.56
12	197° 6' 9"	0.4	423730.08	1301058.13
13	286° 16' 11"	9.5	423729.69	1301058.01

14	294° 22' 50"	3.8	423732.34	1301048.93
15	287° 54' 55"	3.8	423733.89	1301045.51
16	16° 7' 16"	12.5	423735.07	1301041.86
17	18° 1' 42"	2.2	423747.11	1301045.34
18	12° 29' 23"	11.1	423749.23	1301046.03

Площадь: 616.064 кв. М

ЗУ11.7

№№ пун- кта	Дирекционный угол	Длина линии, м	X	Y
1	208° 13' 2"	0.5	424063.07	1300986.72
2	200° 44' 47"	14.4	424062.66	1300986.5
3	204° 54' 17"	0.3	424049.17	1300981.39
4	296° 33' 54"	1.6	424048.89	1300981.26
5	291° 24' 21"	5.9	424049.6	1300979.84
6	288° 4' 14"	3.5	424051.76	1300974.33
7	288° 37' 56"	2.8	424052.84	1300971.02
8	288° 55' 35"	8.5	424053.72	1300968.41
9	291° 43' 42"	2.9	424056.47	1300960.39
10	289° 41' 31"	2.0	424057.55	1300957.68
11	293° 16' 52"	2.7	424058.23	1300955.78
12	297° 41' 44"	3.4	424059.31	1300953.27
13	90° 0' 0"	0.3	424060.89	1300950.26
14	290° 11' 0"	3.4	424060.89	1300949.96
15	18° 11' 10"	18.9	424062.07	1300946.75
16	112° 12' 45"	37.8	424080.06	1300952.66
17	198° 33' 42"	2.9	424065.78	1300987.63

Площадь: 693.72 кв. м

ЗУ11.8

№№ пун- кта	Дирекционный угол	Длина линии, м	X	Y
1	24° 54' 17"	0.3	424048.89	1300981.26
2	20° 44' 47"	14.4	424049.17	1300981.39
3	28° 13' 2"	0.5	424062.66	1300986.5
4	18° 33' 42"	2.9	424063.07	1300986.72
5	112° 16' 55"	23.2	424065.78	1300987.63
6	203° 53' 11"	1.5	424056.97	1301009.13
7	200° 43' 32"	2.0	424055.57	1301008.51
8	201° 26' 19"	8.5	424053.72	1301007.81
9	201° 36' 53"	0.6	424045.8	1301004.7
10	201° 11' 55"	2.3	424045.27	1301004.49
11	202° 53' 47"	4.0	424043.13	1301003.66
12	292° 12' 42"	2.6	424039.46	1301002.11
13	296° 6' 25"	4.5	424040.44	1300999.71
14	289° 35' 44"	2.7	424042.41	1300995.69
15	292° 2' 45"	1.3	424043.3	1300993.19
16	296° 57' 26"	3.3	424043.79	1300991.98
17	294° 0' 38"	2.4	424045.27	1300989.07

18	294° 19' 41"	2.9	424046.25	1300986.87
19	295° 59' 21"	0.9	424047.43	1300984.26
20	295° 56' 11"	2.4	424047.82	1300983.46

Площадь: 426.748 кв. м

ЗУ11.9

№№ пун- кта	Дирекционный угол	Длина линии, м	X	Y
1	20° 12' 51"	10.8	424028.43	1300998.09
2	17° 51' 36"	0.9	424038.56	1301001.82
3	22° 53' 47"	4.0	424039.46	1301002.11
4	21° 11' 55"	2.3	424043.13	1301003.66
5	21° 36' 53"	0.6	424045.27	1301004.49
6	21° 26' 19"	8.5	424045.8	1301004.7
7	20° 43' 32"	2.0	424053.72	1301007.81
8	23° 53' 11"	1.5	424055.57	1301008.51
9	112° 18' 44"	19.8	424056.97	1301009.13
10	199° 9' 36"	3.7	424049.46	1301027.43
11	202° 48' 1"	20.0	424045.92	1301026.2
12	201° 36' 14"	3.8	424027.46	1301018.44
13	208° 19' 13"	3.9	424023.95	1301017.05
14	294° 55' 18"	14.2	424020.48	1301015.18
15	295° 1' 27"	4.7	424026.46	1301002.31

Площадь: 609.71 кв. м

ЗУ110

№№ пун- кта	Дирекционный угол	Длина линии, м	X	Y
1	107° 48' 9"	6.0	424000.18	1300606.49
2	199° 22' 20"	6.6	423998.34	1300612.22
3	199° 22' 2"	5.2	423992.14	1300610.04
4	162° 43' 6"	0.5	423987.19	1300608.3
5	301° 30' 15"	0.7	423986.74	1300608.44
6	185° 36' 16"	2.2	423987.12	1300607.82
7	199° 58' 59"	0.8	423984.98	1300607.61
8	199° 46' 39"	12.1	423984.21	1300607.33
9	198° 2' 3"	5.4	423972.78	1300603.22
10	216° 44' 50"	0.9	423967.62	1300601.54
11	199° 46' 51"	7.3	423966.87	1300600.98
12	204° 29' 54"	1.7	423960.03	1300598.52
13	288° 43' 26"	5.0	423958.45	1300597.8
14	18° 31' 14"	42.3	423960.06	1300593.05

Площадь: 240.045 кв. м

ЗУ111

№№ пун- кта	Дирекционный угол	Длина линии, м	X	Y
1	204° 0' 54"	1.1	424198.23	1300329.93
2	289° 44' 55"	29.7	424197.22	1300329.48
3	289° 11' 7"	29.2	424207.24	1300301.57
4	289° 52' 40"	28.4	424216.84	1300273.98
5	290° 29' 13"	28.2	424226.49	1300247.29



6	313° 40' 26"	3.1	424236.35	1300220.9
7	241° 59' 26"	1.1	424238.46	1300218.69
8	313° 2' 10"	14.9	424237.96	1300217.75
9	315° 34' 25"	4.9	424248.1	1300206.89
10	317° 25' 2"	10.7	424251.63	1300203.43
11	318° 54' 1"	0.6	424259.53	1300196.17
12	317° 13' 37"	2.5	424260	1300195.76
13	317° 37' 16"	5.9	424261.87	1300194.03
14	259° 9' 34"	0.5	424266.21	1300190.07
15	314° 54' 14"	4.2	424266.12	1300189.6
16	344° 11' 50"	1.1	424269.1	1300186.61
17	315° 22' 32"	19.4	424270.16	1300186.31
18	315° 52' 36"	19.4	424283.98	1300172.67
19	320° 6' 7"	0.8	424297.91	1300159.16
20	316° 18' 7"	10.6	424298.52	1300158.65
21	315° 9' 41"	7.5	424306.17	1300151.34
22	314° 36' 35"	19.7	424311.51	1300146.03
23	314° 36' 22"	4.1	424325.37	1300131.98
24	317° 38' 33"	1.4	424328.26	1300129.05
25	315° 24' 31"	6.9	424329.28	1300128.12
26	315° 21' 21"	4.6	424334.22	1300123.25
27	317° 55' 56"	3.2	424337.46	1300120.05
28	315° 33' 22"	4.4	424339.82	1300117.92
29	15° 51' 33"	1.8	424342.94	1300114.86
30	135° 38' 58"	119.8	424344.7	1300115.36
31	136° 21' 11"	10.8	424259.05	1300199.09
32	135° 32' 0"	7.6	424251.25	1300206.53
33	132° 53' 40"	13.3	424245.83	1300211.85
34	108° 27' 4"	33.1	424236.79	1300221.58
35	111° 11' 15"	13.7	424226.3	1300253.02
36	109° 49' 20"	68.2	424221.35	1300265.79

Площадь: 380.229 кв. м

34113

№№ пун- кта	Дирекционный угол	Длина линии, м	X	Y
1	235° 2' 7"	5.1	424608.98	1300714.4
2	232° 40' 9"	58.4	424606.05	1300710.21
3	225° 4' 12"	155.9	424570.61	1300663.74
4	352° 43' 7"	41.4	424460.51	1300553.37
5	259° 10' 26"	5.8	424501.6	1300548.12
6	349° 41' 1"	102.1	424500.51	1300542.42
7	345° 15' 23"	0.2	424600.99	1300524.13
8	87° 41' 18"	32.7	424601.18	1300524.08
9	87° 50' 56"	2.1	424602.5	1300556.78
10	87° 41' 47"	10.7	424602.58	1300558.91
11	87° 34' 59"	3.1	424603.01	1300569.6
12	87° 42' 48"	11.0	424603.14	1300572.68
13	87° 40' 50"	35.1	424603.58	1300583.7
14	87° 38' 45"	30.7	424605	1300618.76
15	87° 36' 12"	65.0	424606.26	1300649.41

Площадь: 12879.78 кв. м

3У114

№№ пун- кта	Дирекционный угол	Длина линии, м	X	Y
1	352° 59' 38"	19.1	424727.57	1301135.44
2	268° 14' 22"	12.7	424746.53	1301133.11
3	321° 34' 55"	25.5	424746.14	1301120.42
4	336° 35' 21"	11.7	424766.15	1301104.55
5	317° 0' 49"	5.0	424776.89	1301099.9
6	338° 44' 46"	54.8	424780.57	1301096.47
7	350° 48' 0"	15.1	424831.63	1301076.61
8	350° 23' 9"	5.0	424846.51	1301074.2
9	25° 59' 21"	0.9	424851.41	1301073.37
10	281° 35' 58"	1.9	424852.21	1301073.76
11	314° 59' 59"	0.1	424852.6	1301071.86
12	45° 0' 0"	0.1	424852.7	1301071.76
13	12° 18' 28"	2.3	424852.8	1301071.86
14	93° 13' 10"	1.6	424855	1301072.34
15	35° 39' 19"	2.8	424854.91	1301073.94
16	264° 24' 49"	41.3	424857.21	1301075.59
17	101° 13' 20"	20.6	424853.19	1301034.49
18	180° 12' 37"	13.6	424849.19	1301054.65
19	100° 47' 3"	0.6	424835.57	1301054.6
20	189° 38' 40"	25.8	424835.45	1301055.23
21	279° 16' 14"	6.4	424809.97	1301050.9
22	300° 6' 16"	2.2	424811	1301044.59
23	279° 26' 33"	9.6	424812.09	1301042.71
24	278° 20' 9"	24.4	424813.67	1301033.21
25	280° 37' 30"	13.1	424817.21	1301009.05
26	184° 22' 34"	5.9	424819.63	1300996.15
27	101° 10' 0"	53.3	424813.75	1300995.7
28	205° 23' 18"	18.7	424803.42	1301048.03
29	200° 44' 11"	30.5	424786.5	1301040
30	202° 4' 52"	34.2	424758	1301029.21
31	200° 31' 38"	9.4	424726.3	1301016.35
32	202° 48' 51"	8.6	424717.54	1301013.07
33	203° 53' 51"	2.7	424709.6	1301009.73
34	200° 24' 35"	1.4	424707.14	1301008.64
35	203° 3' 4"	1.0	424705.85	1301008.16
36	203° 7' 15"	1.0	424704.91	1301007.76
37	200° 48' 34"	11.9	424704.02	1301007.38
38	202° 14' 5"	1.7	424692.89	1301003.15
39	202° 28' 45"	3.1	424691.3	1301002.5
40	202° 9' 5"	19.8	424688.4	1301001.3
41	198° 55' 28"	4.1	424670.1	1300993.85
42	202° 16' 9"	4.8	424666.25	1300992.53
43	202° 11' 19"	9.6	424661.83	1300990.72
44	202° 53' 25"	2.9	424652.93	1300987.09
45	200° 35' 14"	4.3	424650.23	1300985.95
46	202° 58' 50"	7.9	424646.21	1300984.44
47	203° 38' 31"	7.8	424638.9	1300981.34
48	201° 1' 40"	21.6	424631.75	1300978.21
49	201° 28' 30"	4.9	424611.59	1300970.46
50	203° 26' 23"	1.6	424607.04	1300968.67
51	202° 4' 20"	3.1	424605.61	1300968.05

52	202° 28' 15"	10.6	424602.7	1300966.87
53	205° 52' 44"	3.7	424592.86	1300962.8
54	197° 39' 58"	3.1	424589.5	1300961.17
55	210° 48' 5"	4.8	424586.58	1300960.24
56	121° 47' 31"	1.4	424582.42	1300957.76
57	204° 25' 41"	3.0	424581.67	1300958.97
58	202° 2' 3"	12.3	424578.94	1300957.73
59	212° 2' 13"	1.9	424567.5	1300953.1
60	201° 10' 44"	5.8	424565.87	1300952.08
61	193° 33' 44"	2.3	424560.45	1300949.98
62	201° 18' 9"	8.5	424558.17	1300949.43
63	201° 35' 34"	4.6	424550.22	1300946.33
64	116° 33' 54"	3.4	424545.95	1300944.64
65	200° 1' 7"	5.5	424544.42	1300947.7
66	201° 39' 21"	2.9	424539.26	1300945.82
67	202° 29' 44"	7.8	424536.54	1300944.74
68	209° 3' 16"	1.1	424529.32	1300941.75
69	200° 55' 46"	3.1	424528.33	1300941.2
70	199° 44' 48"	0.8	424525.48	1300940.11
71	292° 3' 3"	3.4	424524.7	1300939.83
72	203° 3' 32"	8.6	424525.98	1300936.67
73	200° 38' 12"	9.1	424518.04	1300933.29
74	203° 8' 28"	2.6	424509.49	1300930.07
75	196° 48' 45"	2.9	424507.08	1300929.04
76	202° 55' 55"	2.3	424504.3	1300928.2
77	199° 18' 58"	1.0	424502.22	1300927.32
78	111° 34' 47"	1.4	424501.25	1300926.98
79	201° 50' 26"	2.7	424500.72	1300928.32
80	291° 52' 15"	1.5	424498.2	1300927.31
81	201° 45' 10"	11.0	424498.77	1300925.89
82	205° 22' 2"	1.3	424488.57	1300921.82
83	160° 46' 9"	0.5	424487.41	1300921.27
84	208° 26' 8"	2.9	424486.98	1300921.42
85	202° 28' 29"	4.0	424484.45	1300920.05
86	201° 34' 16"	0.9	424480.8	1300918.54
87	196° 30' 15"	3.7	424479.94	1300918.2
88	111° 22' 14"	1.2	424476.43	1300917.16
89	201° 30' 57"	2.2	424475.98	1300918.31
90	201° 48' 53"	7.9	424473.9	1300917.49
91	204° 30' 19"	18.5	424466.58	1300914.56
92	203° 11' 54"	8.8	424449.71	1300906.87
93	203° 16' 15"	3.1	424441.66	1300903.42
94	202° 38' 56"	3.0	424438.8	1300902.19
95	203° 5' 55"	3.8	424436.02	1300901.03
96	121° 17' 34"	0.6	424432.55	1300899.55
97	203° 33' 8"	1.3	424432.24	1300900.06
98	201° 26' 32"	3.6	424431.07	1300899.55
99	201° 8' 3"	1.3	424427.76	1300898.25
100	293° 57' 44"	0.6	424426.57	1300897.79
101	202° 8' 11"	8.6	424426.81	1300897.25
102	202° 22' 48"	1.8	424418.87	1300894.02
103	200° 42' 22"	2.2	424417.17	1300893.32
104	106° 20' 9"	0.6	424415.08	1300892.53
105	202° 41' 39"	20.1	424414.91	1300893.11
106	197° 51' 38"	9.8	424396.33	1300885.34
107	203° 12' 45"	10.7	424387.02	1300882.34

108	204° 17' 51"	7.5	424377.18	1300878.12
109	197° 16' 53"	0.9	424370.38	1300875.05
110	207° 3' 32"	2.6	424369.48	1300874.77
111	199° 50' 38"	8.1	424367.17	1300873.59
112	205° 3' 27"	2.6	424359.55	1300870.84
113	200° 16' 8"	2.6	424357.24	1300869.76
114	202° 19' 9"	2.1	424354.83	1300868.87
115	206° 58' 25"	4.4	424352.93	1300868.09
116	192° 11' 1"	3.6	424349.02	1300866.1
117	201° 49' 18"	10.4	424345.5	1300865.34
118	291° 39' 37"	10.6	424335.81	1300861.46
119	203° 35' 28"	1.7	424339.71	1300851.64
120	292° 2' 33"	17.6	424338.13	1300850.95
121	20° 12' 23"	1.5	424344.75	1300834.6
122	290° 25' 33"	3.1	424346.19	1300835.13
123	37° 24' 19"	0.6	424347.27	1300832.23
124	292° 39' 13"	11.7	424347.78	1300832.62
125	291° 24' 23"	3.2	424352.3	1300821.79
126	284° 10' 41"	2.0	424353.48	1300818.78
127	288° 44' 56"	6.3	424353.96	1300816.88
128	293° 4' 45"	13.2	424356	1300810.87
129	293° 37' 11"	7.0	424361.19	1300798.69
130	293° 50' 3"	8.2	424363.98	1300792.31
131	290° 55' 57"	2.0	424367.28	1300784.84
132	288° 5' 59"	2.7	424367.98	1300783.01
133	290° 28' 28"	3.3	424368.82	1300780.44
134	291° 8' 3"	2.6	424369.97	1300777.36
135	291° 9' 50"	12.0	424370.89	1300774.98
136	291° 29' 7"	3.0	424375.23	1300763.77
137	291° 40' 28"	2.5	424376.34	1300760.95
138	295° 2' 15"	3.4	424377.27	1300758.61
139	292° 23' 17"	11.8	424378.69	1300755.57
140	21° 48' 5"	0.2	424383.18	1300744.67
141	290° 28' 55"	3.6	424383.33	1300744.73
142	6° 48' 42"	3.0	424384.6	1300741.33
143	19° 57' 24"	9.3	424387.53	1300741.68
144	21° 35' 47"	9.3	424396.26	1300744.85
145	22° 47' 42"	5.0	424404.95	1300748.29
146	27° 16' 10"	1.1	424409.59	1300750.24
147	21° 57' 31"	29.1	424410.56	1300750.74
148	299° 25' 30"	5.6	424437.52	1300761.61
149	205° 7' 54"	27.7	424440.25	1300756.77
150	204° 21' 28"	6.6	424415.16	1300745
151	204° 14' 11"	14.9	424409.13	1300742.27
152	204° 41' 7"	13.4	424395.58	1300736.17
153	204° 38' 34"	7.9	424383.44	1300730.59
154	112° 49' 29"	6.2	424376.29	1300727.31
155	112° 53' 14"	7.3	424373.87	1300733.06
156	69° 35' 24"	0.5	424371.05	1300739.74
157	111° 37' 54"	8.8	424371.21	1300740.17
158	10° 13' 36"	2.0	424367.97	1300748.34
159	108° 39' 34"	4.0	424369.91	1300748.69
160	121° 26' 2"	12.5	424368.62	1300752.51
161	110° 4' 17"	0.6	424362.08	1300763.21
162	111° 40' 48"	6.1	424361.89	1300763.73
163	111° 25' 52"	2.3	424359.62	1300769.44

164	113° 6' 12"	2.4	424358.78	1300771.58
165	112° 8' 7"	0.6	424357.85	1300773.76
166	25° 54' 23"	0.4	424357.61	1300774.35
167	113° 23' 6"	0.4	424357.96	1300774.52
168	111° 9' 2"	3.3	424357.8	1300774.89
169	111° 59' 44"	2.2	424356.62	1300777.94
170	109° 46' 51"	1.2	424355.8	1300779.97
171	113° 4' 55"	5.8	424355.39	1300781.11
172	106° 6' 48"	0.9	424353.11	1300786.46
173	111° 18' 8"	9.2	424352.85	1300787.36
174	113° 34' 28"	1.2	424349.52	1300795.9
175	111° 24' 59"	3.0	424349.04	1300797
176	111° 31' 11"	2.6	424347.93	1300799.83
177	111° 26' 51"	4.8	424346.96	1300802.29
178	113° 29' 0"	12.1	424345.2	1300806.77
179	20° 18' 30"	1.4	424340.36	1300817.91
180	116° 39' 29"	11.0	424341.63	1300818.38
181	113° 44' 32"	2.9	424336.7	1300828.2
182	114° 33' 35"	4.1	424335.53	1300830.86
183	111° 38' 8"	3.9	424333.83	1300834.58
184	112° 21' 37"	14.3	424332.41	1300838.16
185	113° 47' 51"	7.4	424326.98	1300851.36
186	165° 20' 55"	3.2	424323.99	1300858.14
187	116° 0' 44"	1.4	424320.93	1300858.94
188	97° 38' 48"	6.5	424320.32	1300860.19
189	30° 11' 29"	5.1	424319.45	1300866.67
190	21° 45' 53"	11.7	424323.85	1300869.23
191	21° 46' 30"	4.1	424334.67	1300873.55
192	17° 7' 40"	3.3	424338.45	1300875.06
193	33° 57' 32"	0.6	424341.63	1300876.04
194	21° 38' 36"	8.8	424342.12	1300876.37
195	19° 41' 10"	11.9	424350.26	1300879.6
196	33° 11' 51"	1.0	424361.44	1300883.6
197	21° 2' 15"	8.5	424362.25	1300884.13
198	19° 16' 13"	4.1	424370.18	1300887.18
199	20° 48' 11"	3.0	424374.07	1300888.54
200	25° 5' 0"	4.7	424376.86	1300889.6
201	20° 52' 28"	1.3	424381.09	1300891.58
202	21° 54' 31"	4.0	424382.27	1300892.03
203	20° 16' 41"	5.3	424385.95	1300893.51
204	22° 13' 45"	10.9	424390.93	1300895.35
205	35° 56' 0"	1.3	424401.06	1300899.49
206	15° 14' 2"	4.8	424402.15	1300900.28
207	20° 47' 16"	10.7	424406.74	1300901.53
208	293° 11' 54"	0.2	424416.75	1300905.33
209	23° 32' 1"	6.5	424416.81	1300905.19
210	29° 31' 10"	3.5	424422.78	1300907.79
211	21° 22' 20"	12.4	424425.8	1300909.5
212	23° 53' 11"	0.8	424437.35	1300914.02
213	21° 20' 44"	1.9	424438.05	1300914.33
214	22° 5' 0"	6.4	424439.79	1300915.01
215	22° 8' 11"	17.1	424445.73	1300917.42
216	21° 56' 7"	2.4	424461.61	1300923.88
217	22° 12' 51"	11.1	424463.82	1300924.77
218	30° 16' 32"	2.1	424474.08	1300928.96
219	26° 56' 22"	1.4	424475.93	1300930.04

220	23° 24' 9"	8.1	424477.15	1300930.66
221	19° 36' 30"	3.4	424484.59	1300933.88
222	9° 31' 28"	3.0	424487.79	1300935.02
223	20° 35' 15"	16.9	424490.77	1300935.52
224	30° 9' 36"	3.4	424506.61	1300941.47
225	22° 21' 39"	22.6	424509.57	1300943.19
226	20° 30' 53"	4.9	424530.5	1300951.8
227	8° 0' 40"	1.4	424535.07	1300953.51
228	22° 20' 57"	10.1	424536.42	1300953.7
229	21° 11' 27"	3.5	424545.76	1300957.54
230	21° 48' 5"	2.6	424549.01	1300958.8
231	19° 36' 14"	6.2	424551.41	1300959.76
232	21° 27' 44"	9.1	424557.25	1300961.84
233	92° 29' 22"	0.2	424565.72	1300965.17
234	27° 28' 27"	1.1	424565.71	1300965.4
235	21° 35' 29"	3.0	424566.71	1300965.92
236	17° 46' 16"	2.5	424569.54	1300967.04
237	18° 45' 31"	0.6	424571.88	1300967.79
238	19° 24' 52"	5.0	424572.41	1300967.97
239	21° 39' 29"	13.4	424577.12	1300969.63
240	295° 42' 35"	0.3	424589.56	1300974.57
241	23° 44' 58"	1.1	424589.69	1300974.3
242	20° 7' 18"	2.5	424590.69	1300974.74
243	19° 24' 41"	2.2	424593.01	1300975.59
244	21° 51' 4"	23.5	424595.11	1300976.33
245	53° 7' 48"	1.0	424616.93	1300985.08
246	21° 15' 1"	20.5	424617.5	1300985.84
247	22° 1' 20"	22.6	424636.58	1300993.26
248	21° 0' 34"	5.9	424657.57	1301001.75
249	21° 21' 22"	12.9	424663.09	1301003.87
250	23° 3' 29"	3.2	424675.11	1301008.57
251	23° 4' 20"	9.5	424678.07	1301009.83
252	21° 58' 43"	9.0	424686.85	1301013.57
253	20° 38' 9"	4.2	424695.2	1301016.94
254	18° 12' 26"	12.7	424699.13	1301018.42
255	25° 48' 42"	10.9	424711.23	1301022.4
256	18° 33' 57"	1.4	424721.03	1301027.14
257	20° 38' 49"	5.2	424722.34	1301027.58
258	20° 54' 11"	3.7	424727.17	1301029.4
259	21° 3' 57"	8.7	424730.6	1301030.71
260	20° 36' 0"	19.8	424738.7	1301033.83
261	12° 40' 0"	10.4	424757.19	1301040.78
262	60° 9' 28"	4.4	424767.29	1301043.05
263	63° 49' 10"	10.0	424769.47	1301046.85
264	10° 12' 41"	4.4	424773.88	1301055.82
265	56° 21' 20"	6.9	424778.21	1301056.6
266	52° 47' 5"	13.9	424782.05	1301062.37
267	139° 35' 41"	59.2	424790.48	1301073.47
268	139° 39' 29"	20.1	424745.38	1301111.86
269	201° 52' 34"	1.4	424730.05	1301124.88
270	239° 21' 2"	12.2	424728.73	1301124.35
271	139° 57' 54"	3.8	424722.52	1301113.87
272	135° 19' 56"	3.7	424719.58	1301116.34
273	166° 15' 21"	9.5	424716.98	1301118.91
274	161° 58' 48"	0.9	424707.74	1301121.17
275	178° 31' 52"	0.8	424706.91	1301121.44

276	159° 32' 24"	10.5	424706.13	1301121.46
277	149° 51' 31"	0.7	424696.32	1301125.12
278	153° 44' 28"	0.8	424695.7	1301125.48
279	151° 49' 17"	1.9	424694.95	1301125.85
280	230° 11' 39"	0.5	424693.27	1301126.75
281	143° 7' 48"	0.4	424692.97	1301126.39
282	159° 40' 23"	16.1	424692.69	1301126.6
283	160° 21' 33"	5.9	424677.6	1301132.19
284	110° 37' 5"	1.1	424672.08	1301134.16
285	358° 2' 31"	22.0	424671.7	1301135.17
286	0° 6' 29"	26.5	424693.64	1301134.42
287	7° 25' 5"	7.5	424720.12	1301134.47

Площадь: 11825.15 кв. м

ЗУ118

№№ пун- кта	Дирекционный угол	Длина линии, м	X	Y
1	1° 18' 23"	22.8	424879.24	1301091.37
2	90° 22' 23"	10.8	424902.04	1301091.89
3	80° 32' 4"	31.4	424901.97	1301102.64
4	90° 0' 0"	2.2	424907.13	1301133.59
5	252° 16' 6"	3.3	424904.94	1301133.59
6	254° 10' 50"	1.2	424903.92	1301130.4
7	237° 14' 33"	45.0	424903.58	1301129.2

Площадь: 463.837 кв. м

ЗУ119

№№ пун- кта	Дирекционный угол	Длина линии, м	X	Y
1	186° 24' 0"	12.6	424077.13	1301517.71
2	201° 44' 54"	6.0	424064.56	1301516.3
3	200° 3' 33"	2.6	424058.97	1301514.07
4	206° 37' 21"	4.4	424056.56	1301513.19
5	204° 7' 42"	5.3	424052.59	1301511.2
6	105° 56' 43"	0.7	424047.79	1301509.05
7	203° 0' 0"	8.3	424047.61	1301509.68
8	203° 31' 56"	2.0	424039.93	1301506.42
9	202° 55' 10"	1.6	424038.07	1301505.61
10	202° 56' 58"	7.0	424036.58	1301504.98
11	203° 46' 55"	1.9	424030.18	1301502.27
12	106° 2' 56"	0.8	424028.41	1301501.49
13	212° 21' 59"	1.7	424028.2	1301502.22
14	201° 54' 23"	10.1	424026.78	1301501.32
15	202° 19' 43"	1.2	424017.38	1301497.54
16	201° 16' 23"	2.6	424016.26	1301497.08
17	201° 26' 29"	6.2	424013.82	1301496.13
18	211° 29' 14"	0.9	424008.04	1301493.86
19	201° 22' 30"	10.2	424007.24	1301493.37
20	108° 0' 14"	1.3	423997.71	1301489.64
21	202° 58' 3"	2.3	423997.32	1301490.84
22	292° 7' 24"	10.6	423995.22	1301489.95
23	317° 17' 26"	0.9	423999.2	1301480.16
24	293° 33' 41"	4.4	423999.85	1301479.56

25	292° 35' 37"	3.4	424001.59	1301475.57
26	218° 24' 11"	1.0	424002.88	1301472.47
27	291° 46' 56"	11.1	424002.06	1301471.82
28	335° 44' 19"	0.8	424006.18	1301461.51
29	307° 17' 3"	1.1	424006.89	1301461.19
30	289° 2' 20"	8.4	424007.56	1301460.31
31	282° 27' 53"	1.0	424010.3	1301452.37
32	291° 5' 29"	8.4	424010.51	1301451.42
33	291° 31' 21"	1.5	424013.53	1301443.59
34	16° 48' 57"	2.4	424014.09	1301442.17
35	290° 14' 21"	7.8	424016.34	1301442.85
36	197° 16' 33"	2.2	424019.05	1301435.5
37	292° 28' 52"	10.5	424016.96	1301434.85
38	292° 17' 37"	2.2	424020.97	1301425.16
39	289° 41' 6"	9.9	424021.79	1301423.16
40	289° 40' 32"	10.5	424025.11	1301413.88
41	200° 55' 5"	7.6	424028.65	1301403.98
42	112° 22' 48"	0.4	424021.56	1301401.27
43	202° 33' 32"	13.1	424021.42	1301401.61
44	202° 41' 6"	24.3	424009.36	1301396.6
45	210° 4' 6"	0.4	423986.92	1301387.22
46	203° 39' 16"	9.1	423986.54	1301387
47	202° 16' 33"	3.6	423978.23	1301383.36
48	202° 5' 35"	5.1	423974.91	1301382
49	202° 36' 49"	14.1	423970.18	1301380.08
50	295° 46' 9"	10.6	423957.12	1301374.64
51	22° 51' 3"	14.5	423961.74	1301365.07
52	20° 17' 5"	20.8	423975.1	1301370.7
53	21° 16' 57"	1.8	423994.58	1301377.9
54	22° 21' 54"	4.2	423996.3	1301378.57
55	21° 48' 5"	0.5	424000.14	1301380.15
56	80° 32' 15"	0.2	424000.64	1301380.35
57	21° 44' 23"	12.1	424000.67	1301380.53
58	21° 10' 5"	17.3	424011.93	1301385.02
59	21° 32' 16"	4.4	424028.07	1301391.27
60	21° 20' 52"	6.1	424032.2	1301392.9
61	21° 30' 36"	3.7	424037.88	1301395.12
62	19° 8' 1"	0.5	424041.28	1301396.46
63	19° 27' 1"	3.0	424041.77	1301396.63
64	21° 23' 23"	3.6	424044.63	1301397.64
65	23° 23' 6"	0.8	424048	1301398.96
66	22° 2' 29"	9.3	424048.74	1301399.28
67	110° 20' 38"	0.9	424057.36	1301402.77
68	23° 20' 2"	1.7	424057.03	1301403.66
69	291° 22' 14"	1.0	424058.56	1301404.32
70	22° 55' 55"	0.3	424058.92	1301403.4
71	21° 48' 5"	0.7	424059.18	1301403.51
72	19° 33' 49"	1.3	424059.83	1301403.77
73	20° 39' 33"	17.5	424061.04	1301404.2
74	17° 57' 22"	3.4	424077.43	1301410.38
75	22° 48' 24"	8.3	424080.67	1301411.43
76	21° 13' 36"	5.0	424088.28	1301414.63
77	20° 10' 23"	4.4	424092.94	1301416.44
78	102° 54' 26"	0.5	424097.05	1301417.95
79	21° 30' 38"	20.9	424096.94	1301418.43
80	21° 13' 43"	8.2	424116.35	1301426.08



81	17° 29' 44"	1.0	424123.97	1301429.04
82	23° 9' 8"	9.8	424124.89	1301429.33
83	19° 33' 0"	2.6	424133.87	1301433.17
84	21° 12' 3"	9.6	424136.32	1301434.04
85	20° 0' 11"	4.9	424145.24	1301437.5
86	108° 26' 5"	0.3	424149.8	1301439.16
87	21° 24' 38"	4.6	424149.71	1301439.43
88	21° 32' 29"	21.3	424154.02	1301441.12
89	114° 34' 1"	2.7	424173.83	1301448.94
90	26° 2' 26"	5.4	424172.71	1301451.39
91	22° 20' 4"	26.7	424177.54	1301453.75
92	22° 36' 46"	6.4	424202.27	1301463.91
93	23° 44' 1"	5.3	424208.2	1301466.38
94	110° 5' 18"	7.9	424213.09	1301468.53
95	200° 34' 5"	5.5	424210.38	1301475.94
96	202° 13' 12"	11.7	424205.21	1301474
97	211° 19' 43"	1.1	424194.39	1301469.58
98	202° 35' 17"	5.5	424193.47	1301469.02
99	202° 32' 49"	7.3	424188.35	1301466.89
100	201° 28' 29"	4.2	424181.63	1301464.1
101	209° 14' 55"	0.3	424177.69	1301462.55
102	201° 58' 2"	2.6	424177.44	1301462.41
103	200° 17' 51"	6.2	424175.06	1301461.45
104	198° 49' 28"	3.3	424169.22	1301459.29
105	199° 17' 6"	11.3	424166.14	1301458.24
106	205° 49' 42"	6.6	424155.48	1301454.51
107	202° 15' 45"	8.8	424149.53	1301451.63
108	205° 13' 58"	1.0	424141.42	1301448.31
109	200° 59' 38"	5.7	424140.55	1301447.9
110	200° 42' 58"	4.6	424135.26	1301445.87
111	204° 49' 12"	15.1	424130.95	1301444.24
112	201° 32' 27"	7.4	424117.22	1301437.89
113	116° 2' 28"	12.2	424110.38	1301435.19
114	115° 1' 44"	11.5	424105.01	1301446.18
115	108° 36' 56"	2.0	424100.14	1301456.61
116	23° 8' 22"	1.3	424099.5	1301458.51
117	111° 28' 36"	3.3	424100.67	1301459.01
118	187° 7' 30"	0.1	424099.47	1301462.06
119	111° 38' 50"	11.7	424099.39	1301462.05
120	112° 34' 14"	1.8	424095.06	1301472.96
121	127° 7' 0"	0.9	424094.37	1301474.62
122	110° 34' 6"	5.4	424093.81	1301475.36
123	104° 20' 57"	0.4	424091.9	1301480.45
124	111° 54' 2"	8.6	424091.79	1301480.88
125	117° 33' 10"	0.3	424088.59	1301488.84
126	115° 42' 35"	0.6	424088.47	1301489.07
127	111° 22' 14"	3.2	424088.21	1301489.61
128	110° 25' 58"	3.3	424087.04	1301492.6
129	8° 52' 50"	0.3	424085.9	1301495.66
130	111° 7' 9"	11.1	424086.22	1301495.71
131	111° 17' 34"	4.2	424082.23	1301506.04
132	200° 56' 21"	11.7	424080.71	1301509.94
133	204° 26' 38"	0.5	424069.76	1301505.75
134	203° 7' 4"	8.4	424069.32	1301505.55
135	293° 19' 3"	0.6	424061.59	1301502.25
136	203° 10' 22"	11.7	424061.84	1301501.67

137	120° 6' 4"	1.6	424051.07	1301497.06
138	200° 11' 55"	19.5	424050.27	1301498.44
139	203° 25' 24"	3.3	424031.95	1301491.7
140	201° 37' 45"	11.1	424028.88	1301490.37
141	270° 45' 50"	0.8	424018.54	1301486.27
142	201° 7' 39"	8.7	424018.55	1301485.52
143	290° 49' 6"	9.2	424010.45	1301482.39
144	291° 28' 16"	3.2	424013.72	1301473.79
145	292° 54' 43"	13.1	424014.9	1301470.79
146	293° 33' 8"	0.9	424020.01	1301458.7
147	292° 18' 56"	2.9	424020.35	1301457.92
148	291° 43' 15"	10.6	424021.45	1301455.24
149	292° 7' 22"	5.0	424025.37	1301445.4
150	292° 4' 49"	1.1	424027.24	1301440.8
151	292° 41' 41"	25.2	424027.67	1301439.74
152	20° 41' 43"	8.2	424037.41	1301416.45
153	293° 2' 47"	6.9	424045.06	1301419.34
154	21° 57' 3"	23.5	424047.77	1301412.97
155	21° 42' 8"	14.0	424069.53	1301421.74
156	21° 46' 16"	3.5	424082.52	1301426.91
157	21° 44' 1"	14.1	424085.8	1301428.22
158	111° 33' 51"	10.8	424098.92	1301433.45
159	112° 25' 33"	10.9	424094.96	1301443.47
160	112° 37' 38"	11.9	424090.8	1301453.55
161	111° 6' 49"	17.8	424086.24	1301464.49
162	112° 34' 25"	12.4	424079.83	1301481.09
163	111° 51' 46"	6.9	424075.07	1301492.54
164	76° 5' 35"	19.3	424072.49	1301498.97

Площадь: 5894.41 кв. м

3912

№№ пун- кта	Дирекционный угол	Длина линии, м	X	Y
1	99° 56' 11"	30.6	422888.07	1301351.89
2	158° 30' 4"	6.3	422882.79	1301382.03
3	279° 27' 22"	15.5	422876.9	1301384.35
4	281° 42' 52"	3.1	422879.44	1301369.1
5	282° 54' 49"	3.7	422880.06	1301366.11
6	282° 6' 17"	11.7	422880.89	1301362.49
7	10° 26' 37"	4.8	422883.35	1301351.02

Площадь: 170.887 кв. м

3912.1

№№ пун- кта	Дирекционный угол	Длина линии, м	X	Y
1	128° 33' 1"	1.6	423921.92	1301334.91
2	112° 3' 46"	2.8	423920.9	1301336.19
3	109° 43' 20"	3.4	423919.83	1301338.83
4	109° 37' 36"	18.5	423918.69	1301342.01
5	21° 11' 3"	2.2	423912.46	1301359.48
6	108° 51' 23"	3.9	423914.55	1301360.29
7	109° 7' 30"	1.3	423913.3	1301363.95
8	202° 34' 37"	2.1	423912.87	1301365.19

9	199° 25' 2"	18.3	423910.97	1301364.4
10	204° 52' 7"	5.1	423893.75	1301358.33
11	289° 19' 12"	4.5	423889.09	1301356.17
12	290° 14' 23"	11.2	423890.58	1301351.92
13	255° 35' 59"	0.8	423894.47	1301341.37
14	292° 29' 35"	8.0	423894.28	1301340.63
15	290° 24' 50"	6.1	423897.34	1301333.24
16	289° 46' 1"	1.4	423899.48	1301327.49
17	20° 39' 12"	4.8	423899.94	1301326.21
18	20° 37' 0"	7.7	423904.45	1301327.91
19	22° 41' 0"	11.1	423911.68	1301330.63

Площадь: 751.706 кв. м

### ЗУ12.2

№№ пун- кта	Дирекционный угол	Длина линии, м	X	Y
1	103° 52' 56"	10.8	423892.21	1301271.56
2	16° 15' 36"	0.2	423889.61	1301282.08
3	106° 8' 18"	7.3	423889.85	1301282.15
4	194° 2' 10"	0.2	423887.81	1301289.2
5	105° 17' 9"	4.9	423887.57	1301289.14
6	104° 46' 9"	4.6	423886.28	1301293.86
7	111° 26' 16"	9.7	423885.12	1301298.26
8	109° 54' 49"	8.5	423881.59	1301307.25
9	109° 51' 2"	33.7	423878.71	1301315.2
10	107° 19' 31"	21.6	423867.28	1301346.86
11	201° 49' 59"	6.7	423860.86	1301367.44
12	286° 58' 25"	35.6	423854.67	1301364.96
13	286° 37' 11"	17.3	423865.06	1301330.92
14	287° 50' 36"	20.5	423870	1301314.37
15	286° 4' 4"	26.3	423876.29	1301294.83
16	285° 56' 43"	0.4	423883.58	1301269.52
17	15° 39' 7"	8.9	423883.68	1301269.17

Площадь: 816.973 кв. м

### ЗУ12.3

№№ пун- кта	Дирекционный угол	Длина линии, м	X	Y
1	16° 52' 41"	10.1	423634.14	1301385.92
2	21° 40' 34"	4.3	423643.83	1301388.86
3	23° 13' 13"	6.9	423647.78	1301390.43
4	13° 47' 42"	4.6	423654.12	1301393.15
5	11° 11' 39"	17.5	423658.6	1301394.25
6	20° 41' 15"	3.1	423675.78	1301397.65
7	332° 55' 40"	0.5	423678.64	1301398.73
8	14° 37' 43"	3.0	423679.09	1301398.5
9	104° 16' 51"	1.1	423682.04	1301399.27
10	23° 46' 44"	2.9	423681.76	1301400.37
11	279° 27' 44"	0.7	423684.37	1301401.52
12	18° 36' 47"	7.1	423684.48	1301400.86
13	17° 58' 8"	7.8	423691.22	1301403.13
14	20° 26' 44"	19.5	423698.62	1301405.53
15	334° 47' 55"	0.6	423716.86	1301412.33

16	291° 5' 27"	12.3	423717.37	1301412.09
17	203° 32' 24"	1.1	423721.79	1301400.63
18	288° 6' 47"	1.1	423720.78	1301400.19
19	211° 11' 15"	4.8	423721.13	1301399.12
20	198° 32' 33"	15.1	423717	1301396.62
21	299° 27' 13"	1.0	423702.66	1301391.81
22	197° 40' 43"	30.4	423703.14	1301390.96
23	186° 52' 43"	3.2	423674.15	1301381.72
24	186° 49' 53"	6.1	423671	1301381.34
25	90° 0' 0"	0.8	423664.99	1301380.62
26	194° 55' 21"	12.7	423664.2	1301380.62
27	199° 5' 57"	7.1	423651.93	1301377.35
28	195° 44' 32"	8.1	423645.23	1301375.03
29	105° 19' 21"	13.4	423637.39	1301372.82
30	31° 49' 38"	0.3	423633.85	1301385.74

Площадь: 1285.26 кв. м

ЗУ120

№№ пун- кта	Дирекционный угол	Длина линии, м	X	Y
1	264° 17' 21"	4.2	424765.53	1300454.74
2	200° 22' 35"	0.4	424765.11	1300450.54
3	90° 0' 0"	0.1	424764.76	1300450.41
4	90° 0' 0"	0.0	424764.76	1300450.31
5	268° 9' 20"	133.3	424764.76	1300450.27
6	90° 0' 0"	1.5	424760.47	1300317.04
7	263° 27' 39"	2.5	424758.99	1300317.04
8	263° 40' 6"	21.9	424758.7	1300314.51
9	267° 37' 58"	6.3	424756.29	1300292.79
10	177° 38' 22"	19.7	424756.03	1300286.5
11	177° 31' 16"	2.3	424736.38	1300287.31
12	177° 46' 25"	4.6	424734.07	1300287.41
13	185° 31' 39"	17.4	424729.44	1300287.59
14	265° 25' 33"	0.8	424712.08	1300285.91
15	178° 12' 5"	30.9	424712.02	1300285.16
16	312° 58' 47"	7.4	424681.13	1300286.13
17	287° 5' 54"	19.9	424686.19	1300280.7
18	254° 5' 17"	18.7	424692.05	1300261.65
19	230° 55' 55"	32.0	424686.93	1300243.69
20	213° 17' 8"	61.3	424666.75	1300218.83
21	276° 43' 10"	24.2	424615.51	1300185.19
22	337° 43' 26"	5.4	424618.34	1300161.17
23	82° 26' 51"	16.1	424623.32	1300159.13
24	41° 35' 40"	13.5	424625.44	1300175.12
25	359° 35' 26"	14.0	424635.5	1300184.05
26	359° 34' 59"	11.0	424649.5	1300183.95
27	41° 33' 58"	13.5	424660.5	1300183.87
28	342° 53' 6"	10.4	424670.57	1300192.8
29	10° 18' 37"	37.7	424680.54	1300189.73
30	285° 25' 4"	62.4	424717.59	1300196.47
31	215° 36' 22"	13.6	424734.17	1300136.35
32	166° 48' 5"	22.6	424723.11	1300128.43
33	188° 19' 38"	26.3	424701.15	1300133.58
34	229° 46' 35"	15.6	424675.12	1300129.77
35	185° 1' 55"	21.1	424665.03	1300117.84

36	234° 37' 52"	12.2	424644.02	1300115.99
37	216° 58' 56"	21.4	424636.95	1300106.03
38	263° 53' 33"	10.1	424619.86	1300093.16
39	348° 16' 55"	10.2	424618.79	1300083.16
40	310° 48' 20"	10.6	424628.77	1300081.09
41	7° 11' 43"	30.3	424635.72	1300073.04
42	46° 7' 47"	26.2	424665.74	1300076.83
43	9° 43' 2"	28.4	424683.88	1300095.7
44	356° 20' 13"	35.1	424711.91	1300100.5
45	82° 27' 57"	80.6	424746.9	1300098.26
46	150° 31' 26"	10.3	424757.47	1300178.18
47	144° 3' 21"	17.2	424748.5	1300183.25
48	100° 22' 27"	21.4	424734.57	1300193.35
49	64° 40' 49"	30.9	424730.72	1300214.38
50	18° 1' 36"	25.3	424743.92	1300242.28
51	62° 56' 25"	228.0	424767.98	1300250.11
52	358° 11' 45"	32.7	424871.72	1300453.19
53	355° 22' 8"	6.8	424904.42	1300452.16
54	309° 58' 15"	3.5	424911.21	1300451.61
55	289° 0' 46"	14.7	424913.49	1300448.89
56	283° 52' 35"	6.1	424918.29	1300434.96
57	323° 46' 18"	12.0	424919.75	1300429.05
58	351° 4' 6"	20.2	424929.4	1300421.98
59	268° 8' 25"	7.7	424949.38	1300418.84
60	359° 32' 29"	5.0	424949.13	1300411.14
61	47° 59' 42"	12.0	424954.13	1300411.1
62	331° 30' 35"	5.3	424962.19	1300420.05
63	20° 38' 55"	34.0	424966.87	1300417.51
64	42° 19' 9"	17.7	424998.66	1300429.49
65	82° 0' 9"	2.4	425011.74	1300441.4
66	352° 49' 46"	14.1	425012.08	1300443.82
67	35° 37' 15"	93.5	425026.07	1300442.06
68	132° 32' 8"	2.8	425102.08	1300496.52
69	132° 30' 4"	22.9	425100.19	1300498.58
70	204° 30' 8"	8.9	425084.74	1300515.44
71	312° 33' 16"	24.7	425076.6	1300511.73
72	215° 6' 42"	35.7	425093.3	1300493.54
73	215° 39' 42"	28.5	425064.13	1300473.03
74	212° 48' 4"	19.3	425041.01	1300456.44
75	189° 52' 49"	6.8	425024.78	1300445.98
76	183° 15' 7"	6.2	425018.12	1300444.82
77	209° 38' 44"	3.6	425011.96	1300444.47
78	221° 53' 33"	13.0	425008.85	1300442.7
79	222° 24' 37"	2.8	424999.14	1300433.99
80	200° 37' 20"	22.2	424997.06	1300432.09
81	200° 41' 8"	9.8	424976.28	1300424.27
82	177° 41' 30"	5.2	424967.09	1300420.8
83	177° 41' 23"	9.4	424961.88	1300421.01
84	170° 41' 24"	0.6	424952.46	1300421.39
85	171° 4' 38"	18.5	424951.85	1300421.49
86	171° 4' 0"	3.0	424933.57	1300424.36
87	143° 47' 8"	10.1	424930.58	1300424.83
88	103° 47' 23"	5.1	424922.4	1300430.82
89	109° 1' 10"	15.5	424921.19	1300435.75
90	129° 59' 50"	5.4	424916.14	1300450.4
91	175° 25' 23"	8.1	424912.7	1300454.5

92	177° 57' 16"	0.8	424904.58	1300455.15
93	178° 10' 46"	21.7	424903.74	1300455.18
94	178° 13' 20"	10.3	424882.03	1300455.87
95	181° 37' 1"	13.5	424871.72	1300456.19
96	181° 38' 14"	25.2	424858.26	1300455.81
97	180° 17' 48"	67.5	424833.07	1300455.09

Площадь: 26539.03 кв. м

39121

№№ пун- кта	Дирекционный угол	Длина линии, м	X	Y
1	18° 57' 37"	59.6	424122.85	1300303.83
2	19° 14' 40"	19.0	424179.26	1300323.21
3	24° 0' 54"	1.1	424197.22	1300329.48
4	17° 15' 18"	11.1	424198.23	1300329.93
5	17° 55' 40"	7.9	424208.79	1300333.21
6	21° 25' 35"	11.6	424216.27	1300335.63
7	22° 32' 18"	6.5	424227.1	1300339.88
8	109° 53' 36"	2.7	424233.1	1300342.37
9	18° 14' 21"	10.2	424232.17	1300344.94
10	292° 9' 32"	2.7	424241.85	1300348.13
11	16° 50' 14"	6.4	424242.86	1300345.65
12	20° 41' 43"	0.5	424248.94	1300347.49
13	20° 33' 21"	0.8	424249.39	1300347.66
14	20° 56' 1"	19.0	424250.11	1300347.93
15	289° 44' 48"	0.4	424267.86	1300354.72
16	20° 7' 27"	4.5	424268	1300354.33
17	19° 0' 6"	8.6	424272.23	1300355.88
18	18° 19' 56"	3.5	424280.39	1300358.69
19	19° 45' 47"	4.2	424283.74	1300359.8
20	24° 20' 53"	3.5	424287.72	1300361.23
21	18° 24' 40"	15.3	424290.88	1300362.66
22	14° 2' 10"	2.1	424305.36	1300367.48
23	108° 39' 38"	2.4	424307.44	1300368
24	20° 6' 35"	11.6	424306.67	1300370.28
25	299° 14' 25"	2.4	424317.54	1300374.26
26	20° 3' 29"	16.3	424318.71	1300372.17
27	99° 28' 12"	12.2	424334.02	1300377.76
28	203° 8' 59"	7.7	424332.02	1300389.75
29	199° 42' 52"	13.3	424324.91	1300386.71
30	198° 50' 8"	2.3	424312.38	1300382.22
31	199° 6' 32"	1.3	424310.24	1300381.49
32	290° 57' 20"	0.5	424308.97	1300381.05
33	200° 10' 20"	7.0	424309.15	1300380.58
34	103° 37' 37"	0.7	424302.59	1300378.17
35	199° 59' 38"	18.1	424302.43	1300378.83
36	199° 41' 55"	0.9	424285.39	1300372.63
37	202° 47' 47"	3.0	424284.58	1300372.34
38	198° 3' 10"	9.5	424281.82	1300371.18
39	201° 53' 37"	1.2	424272.8	1300368.24
40	199° 16' 35"	9.9	424271.73	1300367.81
41	198° 56' 49"	17.3	424262.38	1300364.54
42	205° 49' 15"	1.0	424245.98	1300358.91
43	199° 25' 56"	8.4	424245.05	1300358.46
44	242° 11' 22"	2.1	424237.17	1300355.68

45	201° 48' 5"	0.9	424236.21	1300353.86
46	200° 29' 27"	3.1	424235.36	1300353.52
47	111° 19' 4"	1.3	424232.47	1300352.44
48	198° 25' 24"	15.8	424231.99	1300353.67
49	200° 24' 31"	11.4	424216.98	1300348.67
50	194° 2' 10"	0.4	424206.31	1300344.7
51	200° 58' 2"	12.9	424205.91	1300344.6
52	109° 44' 48"	0.4	424193.88	1300339.99
53	199° 38' 50"	12.1	424193.74	1300340.38
54	291° 15' 1"	0.4	424182.34	1300336.31
55	284° 13' 53"	1.4	424182.48	1300335.95
56	199° 42' 34"	4.8	424182.83	1300334.57
57	128° 28' 48"	2.0	424178.28	1300332.94
58	202° 5' 24"	2.6	424177.04	1300334.5
59	286° 35' 14"	0.5	424174.65	1300333.53
60	198° 59' 28"	8.1	424174.79	1300333.06
61	269° 22' 38"	0.9	424167.09	1300330.41
62	207° 1' 17"	1.1	424167.08	1300329.49
63	209° 9' 3"	3.5	424166.08	1300328.98
64	203° 57' 44"	0.2	424163.05	1300327.29
65	282° 5' 41"	0.4	424162.87	1300327.21
66	203° 1' 41"	4.9	424162.96	1300326.79
67	202° 19' 31"	2.8	424158.49	1300324.89
68	208° 43' 13"	0.8	424155.86	1300323.81
69	202° 21' 42"	1.7	424155.13	1300323.41
70	100° 14' 5"	2.2	424153.55	1300322.76
71	201° 44' 4"	1.6	424153.16	1300324.92
72	200° 20' 38"	9.5	424151.68	1300324.33
73	292° 53' 25"	2.0	424142.78	1300321.03
74	224° 9' 33"	3.4	424143.54	1300319.23
75	205° 40' 36"	4.0	424141.12	1300316.88
76	199° 6' 27"	5.9	424137.48	1300315.13
77	199° 6' 9"	4.6	424131.88	1300313.19
78	196° 10' 34"	4.1	424127.52	1300311.68
79	186° 51' 39"	3.8	424123.59	1300310.54
80	159° 25' 5"	2.6	424119.85	1300310.09
81	307° 12' 1"	9.0	424117.4	1300311.01

Площадь: 2320.12 кв. м

34122

№№ пун- кта	Дирекционный угол	Длина линии, м	X	Y
1	43° 41' 46"	55.0	424461.38	1300616.11
2	140° 23' 1"	5.4	424501.15	1300654.11
3	156° 55' 5"	7.7	424496.97	1300657.57
4	107° 35' 49"	2.8	424489.86	1300660.6
5	110° 54' 33"	30.2	424489.01	1300663.28
6	113° 25' 40"	24.6	424478.24	1300691.47
7	115° 3' 55"	24.9	424468.46	1300714.04
8	113° 27' 24"	4.4	424457.89	1300736.64
9	112° 46' 7"	3.9	424456.15	1300740.65
10	114° 21' 56"	3.0	424454.66	1300744.2
11	113° 4' 13"	2.9	424453.41	1300746.96
12	112° 47' 41"	4.3	424452.26	1300749.66
13	112° 21' 4"	5.4	424450.6	1300753.61

14	110° 45' 5"	4.5	424448.54	1300758.62
15	113° 42' 18"	10.8	424446.96	1300762.79
16	112° 3' 34"	10.3	424442.6	1300772.72
17	112° 49' 3"	6.9	424438.73	1300782.27
18	108° 18' 6"	5.4	424436.05	1300788.64
19	112° 35' 46"	11.2	424434.34	1300793.81
20	115° 32' 42"	1.5	424430.02	1300804.19
21	111° 38' 39"	4.7	424429.37	1300805.55
22	116° 8' 32"	4.2	424427.62	1300809.96
23	112° 49' 49"	8.4	424425.75	1300813.77
24	112° 28' 45"	5.6	424422.5	1300821.49
25	110° 40' 36"	17.8	424420.34	1300826.71
26	114° 46' 30"	7.3	424414.06	1300843.35
27	113° 10' 27"	9.3	424411	1300849.98
28	115° 29' 21"	8.6	424407.34	1300858.53
29	113° 4' 34"	9.8	424403.65	1300866.27
30	25° 12' 4"	0.9	424399.79	1300875.33
31	114° 9' 20"	10.5	424400.64	1300875.73
32	197° 51' 38"	9.8	424396.33	1300885.34
33	292° 41' 32"	7.3	424387.02	1300882.34
34	22° 42' 51"	0.5	424389.83	1300875.62
35	290° 51' 16"	20.9	424390.26	1300875.8
36	231° 57' 10"	0.6	424397.7	1300856.27
37	293° 42' 33"	11.5	424397.34	1300855.81
38	203° 1' 31"	0.4	424401.96	1300845.29
39	292° 23' 2"	7.9	424401.56	1300845.12
40	291° 31' 21"	1.5	424404.55	1300837.86
41	291° 59' 39"	12.7	424405.11	1300836.44
42	291° 43' 27"	4.1	424409.86	1300824.68
43	27° 33' 10"	0.5	424411.39	1300820.84
44	292° 58' 17"	18.6	424411.85	1300821.08
45	294° 29' 46"	19.1	424419.09	1300804
46	292° 27' 5"	14.4	424427	1300786.64
47	293° 41' 6"	8.8	424432.5	1300773.33
48	292° 27' 5"	3.9	424436.04	1300765.26
49	224° 59' 59"	0.0	424437.54	1300761.63
50	299° 25' 30"	5.6	424437.52	1300761.61
51	292° 55' 2"	20.6	424440.25	1300756.77
52	293° 29' 54"	3.3	424448.27	1300737.8
53	293° 1' 17"	9.8	424449.57	1300734.81
54	292° 30' 31"	4.4	424453.39	1300725.82
55	291° 40' 22"	4.1	424455.06	1300721.79
56	292° 52' 15"	9.6	424456.59	1300717.94
57	290° 43' 6"	4.1	424460.34	1300709.05
58	293° 14' 59"	20.5	424461.8	1300705.19
59	218° 51' 54"	7.4	424469.89	1300686.36
60	268° 22' 26"	4.6	424464.12	1300681.71
61	300° 35' 23"	6.3	424463.99	1300677.13
62	305° 36' 9"	15.4	424467.2	1300671.7
63	266° 42' 16"	11.8	424476.15	1300659.2
64	265° 39' 57"	4.8	424475.47	1300647.39
65	182° 58' 40"	1.7	424475.11	1300642.64
66	245° 25' 12"	16.4	424473.38	1300642.55
67	245° 48' 26"	12.6	424466.56	1300627.64

Площадь: 3039.89 кв. м



№№ пун- кта	Дирекционный угол	Длина линии, м	X	Y
1	290° 20' 18"	6.5	424026.27	1300622.17
2	18° 50' 36"	178.7	424028.52	1300616.1
3	167° 24' 32"	10.0	424197.68	1300673.83
4	201° 13' 52"	13.8	424187.92	1300676.01
5	197° 58' 8"	0.8	424175.05	1300671.01
6	204° 43' 2"	0.7	424174.31	1300670.77
7	202° 43' 26"	5.1	424173.68	1300670.48
8	201° 48' 5"	5.0	424169	1300668.52
9	198° 6' 5"	9.8	424164.35	1300666.66
10	124° 6' 52"	0.4	424155.05	1300663.62
11	201° 21' 24"	1.7	424154.84	1300663.93
12	194° 48' 7"	12.0	424153.28	1300663.32
13	194° 41' 19"	1.1	424141.7	1300660.26
14	90° 0' 0"	0.5	424140.67	1300659.99
15	198° 16' 44"	8.1	424140.17	1300659.99
16	197° 39' 24"	3.7	424132.45	1300657.44
17	194° 17' 46"	2.7	424128.9	1300656.31
18	199° 41' 40"	6.6	424126.31	1300655.65
19	198° 31' 40"	2.0	424120.08	1300653.42
20	196° 41' 57"	8.7	424118.23	1300652.8
21	199° 28' 13"	2.1	424109.93	1300650.31
22	164° 3' 16"	0.2	424107.95	1300649.61
23	195° 39' 30"	2.7	424107.74	1300649.67
24	199° 22' 15"	3.7	424105.1	1300648.93
25	199° 6' 59"	4.5	424101.63	1300647.71
26	199° 47' 55"	8.5	424097.36	1300646.23
27	195° 28' 6"	1.6	424089.36	1300643.35
28	196° 9' 21"	3.7	424087.77	1300642.91
29	199° 47' 30"	6.1	424084.18	1300641.87
30	193° 3' 18"	0.7	424078.4	1300639.79
31	193° 31' 54"	2.5	424077.71	1300639.63
32	199° 58' 59"	1.9	424075.3	1300639.05
33	201° 48' 5"	5.8	424073.54	1300638.41
34	295° 6' 5"	2.5	424068.19	1300636.27
35	200° 46' 6"	4.7	424069.23	1300634.05
36	108° 26' 5"	2.5	424064.8	1300632.37
37	199° 48' 8"	6.2	424064	1300634.77
38	193° 21' 36"	0.8	424058.14	1300632.66
39	198° 26' 5"	0.3	424057.34	1300632.47
40	197° 57' 7"	11.3	424057.04	1300632.37
41	195° 24' 34"	4.6	424046.33	1300628.9
42	199° 12' 53"	7.2	424041.94	1300627.69
43	199° 33' 5"	9.4	424035.14	1300625.32

Площадь: 983.327 кв. м

34124

№№ пун- кта	Дирекционный угол	Длина линии, м	X	Y
1	12° 39' 9"	4.5	424205.18	1301720.19
2	108° 0' 26"	12.3	424209.59	1301721.18
3	117° 23' 52"	9.8	424205.79	1301732.87
4	126° 12' 38"	6.4	424201.26	1301741.61

5	79° 27' 24"	26.7	424197.46	1301746.8
6	109° 24' 36"	27.7	424202.34	1301773.02
7	175° 37' 54"	36.1	424193.14	1301799.13
8	275° 11' 39"	0.8	424157.14	1301801.88
9	355° 13' 36"	4.9	424157.21	1301801.11
10	354° 55' 3"	4.6	424162.12	1301800.7
11	354° 52' 13"	4.8	424166.73	1301800.29
12	355° 13' 36"	4.9	424171.52	1301799.86
13	355° 33' 55"	4.9	424176.43	1301799.45
14	355° 26' 24"	4.9	424181.33	1301799.07
15	354° 17' 21"	4.9	424186.22	1301798.68
16	265° 41' 58"	6.3	424191.12	1301798.19
17	175° 26' 57"	4.9	424190.65	1301791.94
18	175° 19' 25"	4.9	424185.75	1301792.33
19	175° 54' 51"	4.9	424180.86	1301792.73
20	175° 27' 30"	4.9	424175.96	1301793.08
21	176° 29' 47"	4.9	424171.05	1301793.47
22	174° 55' 3"	4.6	424166.15	1301793.77
23	175° 43' 11"	4.8	424161.54	1301794.18
24	283° 49' 35"	25.2	424156.73	1301794.54
25	13° 9' 50"	6.8	424162.75	1301770.08
26	283° 6' 38"	4.8	424169.42	1301771.64
27	282° 55' 54"	4.8	424170.51	1301766.96
28	283° 22' 13"	4.8	424171.58	1301762.3
29	282° 51' 6"	4.8	424172.69	1301757.63
30	285° 36' 3"	4.8	424173.76	1301752.94
31	282° 49' 52"	6.6	424175.05	1301748.32
32	280° 59' 23"	4.6	424176.51	1301741.91
33	11° 27' 12"	7.1	424177.38	1301737.43
34	15° 34' 37"	4.1	424184.29	1301738.83
35	17° 1' 13"	6.1	424188.2	1301739.92
36	333° 7' 18"	2.5	424194.08	1301741.72
37	283° 24' 18"	4.2	424196.27	1301740.61
38	323° 19' 20"	3.0	424197.24	1301736.54
39	298° 37' 13"	4.6	424199.63	1301734.76
40	100° 29' 11"	46.0	424201.84	1301730.71
41	352° 25' 21"	4.4	424193.47	1301775.93
42	82° 47' 34"	6.1	424197.83	1301775.35
43	171° 14' 38"	4.4	424198.59	1301781.36
44	170° 51' 30"	4.4	424194.24	1301782.03
45	170° 41' 24"	4.3	424189.89	1301782.73
46	172° 5' 21"	4.4	424185.62	1301783.43
47	261° 35' 41"	6.8	424181.23	1301784.04
48	351° 41' 23"	4.5	424180.24	1301777.34
49	356° 29' 47"	4.4	424184.69	1301776.69
50	285° 57' 31"	58.5	424189.1	1301776.42

Площадь: 1741.6 кв. м

39125

№№ пун- кта	Дирекционный угол	Длина линии, м	X	Y
1	198° 2' 43"	47.9	424223.53	1300025.12
2	188° 43' 2"	4.6	424177.98	1300010.28
3	171° 10' 5"	22.9	424173.48	1300009.59
4	157° 38' 1"	6.8	424150.89	1300013.1
5	144° 33' 20"	185.5	424144.62	1300015.68

6	134° 15' 0"	5.4	423993.53	1300123.23
7	123° 50' 11"	34.7	423989.76	1300127.1
8	192° 11' 22"	8.4	423970.42	1300155.95
9	175° 7' 19"	15.4	423962.18	1300154.17
10	213° 45' 38"	4.5	423946.83	1300155.48
11	144° 24' 23"	29.8	423943.09	1300152.98
12	235° 0' 54"	6.6	423918.85	1300170.33
13	201° 11' 33"	7.7	423915.05	1300164.9
14	113° 27' 20"	15.5	423907.88	1300162.12
15	215° 55' 23"	19.0	423901.71	1300176.34
16	129° 22' 27"	18.0	423886.32	1300165.19
17	221° 44' 2"	7.6	423874.88	1300179.13
18	204° 34' 46"	11.9	423869.23	1300174.09
19	130° 43' 52"	13.4	423858.43	1300169.15
20	117° 37' 43"	8.4	423849.69	1300179.3
21	117° 42' 51"	4.2	423845.78	1300186.77
22	36° 59' 13"	6.8	423843.81	1300190.52
23	87° 29' 44"	20.4	423849.28	1300194.64
24	199° 18' 24"	17.9	423850.17	1300214.99
25	92° 0' 6"	6.6	423833.3	1300209.08
26	88° 42' 29"	14.2	423833.07	1300215.66
27	86° 41' 37"	5.0	423833.39	1300229.85
28	92° 2' 55"	12.3	423833.68	1300234.87
29	18° 22' 34"	6.2	423833.24	1300247.17
30	85° 30' 3"	14.0	423839.11	1300249.12
31	21° 52' 44"	1.4	423840.21	1300263.1
32	99° 27' 44"	2.6	423841.48	1300263.61
33	108° 26' 5"	4.6	423841.05	1300266.19
34	20° 50' 34"	4.4	423839.61	1300270.51
35	86° 16' 1"	8.4	423843.76	1300272.09
36	72° 29' 52"	17.1	423844.31	1300280.52
37	190° 21' 26"	3.9	423849.45	1300296.82
38	200° 1' 49"	69.4	423845.62	1300296.12
39	205° 56' 56"	75.3	423780.42	1300272.35
40	348° 17' 30"	14.4	423712.73	1300239.41
41	326° 51' 15"	33.3	423726.82	1300236.49
42	310° 46' 43"	63.8	423754.69	1300218.29
43	296° 58' 46"	63.1	423796.35	1300169.99
44	314° 35' 26"	9.9	423824.96	1300113.79
45	312° 52' 44"	5.2	423831.91	1300106.74
46	273° 35' 19"	78.4	423835.42	1300102.96
47	328° 19' 41"	32.8	423840.33	1300024.67
48	352° 35' 23"	7.0	423868.21	1300007.47
49	71° 15' 19"	34.0	423875.13	1300006.57
50	76° 18' 24"	15.8	423886.04	1300038.72
51	61° 37' 51"	3.4	423889.78	1300054.07
52	1° 5' 6"	10.6	423891.4	1300057.07
53	274° 7' 14"	3.5	423901.96	1300057.27
54	264° 35' 3"	35.4	423902.21	1300053.8
55	261° 37' 53"	6.8	423898.87	1300018.57
56	263° 34' 2"	2.1	423897.88	1300011.84
57	236° 55' 7"	2.1	423897.65	1300009.8
58	205° 45' 8"	3.2	423896.51	1300008.05
59	278° 33' 20"	3.4	423893.67	1300006.68
60	294° 21' 46"	28.6	423894.18	1300003.29
61	216° 17' 3"	63.6	423905.99	1299977.21

62	348° 30' 0"	14.2	423854.72	1299939.57
63	347° 11' 5"	37.6	423868.63	1299936.74
64	340° 36' 7"	6.8	423905.25	1299928.41
65	104° 13' 23"	23.8	423911.64	1299926.16
66	61° 42' 11"	19.2	423905.8	1299949.2
67	14° 7' 51"	27.9	423914.92	1299966.14
68	331° 12' 49"	98.9	423941.97	1299972.95
69	330° 48' 29"	103.8	424028.64	1299925.33
70	346° 53' 2"	136.3	424119.28	1299874.69
71	70° 1' 41"	77.4	424252.07	1299843.75
72	132° 14' 36"	38.2	424278.49	1299916.45
73	51° 50' 48"	39.2	424252.79	1299944.75
74	146° 17' 0"	41.9	424277.01	1299975.58
75	152° 20' 58"	535.2	424242.17	1299998.83
76	149° 12' 24"	4.6	423768.08	1300247.21
77	242° 3' 28"	4.7	423764.12	1300249.57
78	332° 7' 21"	4.5	423761.94	1300245.46
79	328° 33' 23"	394.2	423765.91	1300243.36
80	57° 46' 37"	5.3	424102.26	1300037.7
81	147° 45' 21"	4.8	424105.09	1300042.19
82	237° 43' 10"	5.3	424101	1300044.77
83	147° 7' 43"	195.8	424098.17	1300040.29
84	147° 26' 13"	4.8	423933.72	1300146.56
85	237° 30' 9"	5.1	423929.68	1300149.14
86	327° 30' 4"	4.8	423926.96	1300144.87
87	338° 10' 16"	315.1	423931.01	1300142.29

Площадь: 83073.87 кв. м

34126

№№ пун- кта	Дирекционный угол	Длина линии, м	X	Y
1	200° 30' 47"	3.1	423832.55	1301559.67
2	196° 54' 20"	9.8	423829.61	1301558.57
3	105° 27' 7"	1.3	423820.2	1301555.71
4	197° 28' 55"	21.1	423819.86	1301556.94
5	196° 36' 35"	27.6	423799.73	1301550.6
6	107° 1' 13"	0.5	423773.28	1301542.71
7	200° 31' 34"	2.3	423773.13	1301543.2
8	196° 27' 30"	7.5	423771.02	1301542.41
9	191° 57' 13"	2.3	423763.81	1301540.28
10	194° 7' 0"	3.4	423761.59	1301539.81
11	291° 48' 5"	0.1	423758.25	1301538.97
12	196° 17' 56"	10.0	423758.27	1301538.92
13	295° 57' 31"	0.8	423748.66	1301536.11
14	195° 15' 18"	2.9	423749.03	1301535.35
15	200° 50' 0"	1.2	423746.28	1301534.6
16	117° 12' 58"	0.4	423745.15	1301534.17
17	193° 14' 25"	0.5	423744.97	1301534.52
18	194° 26' 38"	1.4	423744.46	1301534.4
19	285° 15' 18"	0.3	423743.14	1301534.06
20	194° 27' 35"	8.5	423743.23	1301533.73
21	197° 50' 45"	2.2	423734.97	1301531.6
22	197° 39' 51"	8.7	423732.92	1301530.94
23	290° 47' 38"	1.7	423724.63	1301528.3
24	167° 53' 36"	3.4	423725.23	1301526.72

25	197° 3' 56"	9.1	423721.92	1301527.43
26	196° 43' 1"	3.1	423713.19	1301524.75
27	193° 46' 17"	1.1	423710.26	1301523.87
28	90° 0' 0"	0.6	423709.24	1301523.62
29	195° 56' 10"	8.5	423708.62	1301523.62
30	166° 45' 34"	0.7	423700.46	1301521.29
31	194° 10' 55"	2.9	423699.78	1301521.45
32	187° 23' 9"	0.5	423697.01	1301520.75
33	284° 14' 14"	0.7	423696.47	1301520.68
34	193° 54' 28"	2.2	423696.64	1301520.01
35	195° 47' 55"	5.4	423694.54	1301519.49
36	194° 38' 50"	3.6	423689.38	1301518.03
37	196° 22' 19"	1.8	423685.86	1301517.11
38	206° 33' 54"	1.2	423684.09	1301516.59
39	194° 40' 35"	0.9	423683.01	1301516.05
40	211° 31' 0"	1.2	423682.17	1301515.83
41	196° 45' 27"	9.4	423681.11	1301515.18
42	104° 37' 15"	0.5	423672.11	1301512.47
43	194° 56' 47"	2.4	423671.99	1301512.93
44	197° 44' 22"	8.6	423669.63	1301512.3
45	191° 30' 49"	1.1	423661.44	1301509.68
46	198° 18' 32"	5.8	423660.36	1301509.46
47	195° 26' 22"	13.1	423654.89	1301507.65
48	191° 56' 8"	1.3	423642.29	1301504.17
49	203° 26' 16"	1.9	423641.06	1301503.91
50	196° 37' 14"	2.1	423639.33	1301503.16
51	281° 58' 34"	0.3	423637.32	1301502.56
52	196° 31' 9"	11.0	423637.39	1301502.23
53	192° 45' 27"	0.5	423626.87	1301499.11
54	195° 53' 13"	4.1	423626.34	1301498.99
55	193° 24' 6"	2.8	423622.44	1301497.88
56	195° 31' 26"	3.2	423619.67	1301497.22
57	193° 54' 44"	1.1	423616.61	1301496.37
58	193° 45' 54"	2.6	423615.52	1301496.1
59	296° 33' 54"	1.0	423613.03	1301495.49
60	193° 34' 19"	12.6	423613.46	1301494.63
61	288° 19' 46"	27.5	423601.24	1301491.68
62	15° 52' 58"	15.1	423609.89	1301465.57
63	104° 33' 36"	0.8	423624.44	1301469.71
64	16° 26' 54"	1.1	423624.24	1301470.48
65	15° 49' 56"	1.4	423625.29	1301470.79
66	17° 8' 19"	3.5	423626.63	1301471.17
67	15° 21' 41"	5.7	423629.97	1301472.2
68	12° 14' 10"	3.4	423635.43	1301473.7
69	17° 53' 21"	1.7	423638.75	1301474.42
70	286° 2' 56"	0.8	423640.33	1301474.93
71	19° 46' 29"	5.4	423640.54	1301474.2
72	31° 45' 2"	2.6	423645.63	1301476.03
73	15° 25' 49"	2.3	423647.86	1301477.41
74	17° 0' 36"	11.8	423650.07	1301478.02
75	14° 19' 15"	6.8	423661.38	1301481.48
76	16° 49' 17"	2.2	423668	1301483.17
77	15° 31' 11"	14.4	423670.15	1301483.82
78	15° 21' 41"	3.8	423684.05	1301487.68
79	16° 12' 13"	1.2	423687.69	1301488.68
80	15° 21' 0"	0.5	423688.86	1301489.02

81	14° 2' 10"	10.2	423689.37	1301489.16
82	16° 56' 37"	8.7	423699.29	1301491.64
83	339° 41' 9"	2.2	423707.66	1301494.19
84	19° 16' 15"	10.0	423709.74	1301493.42
85	14° 42' 3"	81.7	423719.15	1301496.71
86	296° 6' 17"	1.1	423798.2	1301517.45
87	35° 54' 35"	2.5	423798.69	1301516.45
88	19° 38' 12"	4.5	423800.72	1301517.92
89	16° 17' 20"	16.7	423804.98	1301519.44
90	353° 14' 1"	3.0	423821.03	1301524.13
91	15° 45' 4"	3.2	423823.98	1301523.78
92	19° 43' 57"	2.0	423827.1	1301524.66
93	13° 46' 38"	7.5	423828.94	1301525.32
94	285° 41' 52"	1.6	423836.24	1301527.11
95	18° 6' 19"	12.1	423836.67	1301525.58
96	21° 32' 31"	311.1	423848.17	1301529.34
97	248° 40' 13"	2.3	424137.51	1301643.56
98	236° 42' 10"	2.0	424136.69	1301641.46
99	232° 13' 8"	2.1	424135.58	1301639.77
100	224° 37' 4"	2.1	424134.27	1301638.08
101	218° 16' 57"	6.4	424132.76	1301636.59
102	195° 18' 16"	8.1	424127.73	1301632.62
103	104° 41' 44"	6.1	424119.91	1301630.48
104	194° 19' 8"	9.8	424118.36	1301636.39
105	108° 41' 56"	2.7	424108.84	1301633.96
106	90° 0' 0"	0.1	424107.96	1301636.56
107	194° 57' 51"	2.2	424107.96	1301636.66
108	196° 43' 59"	8.1	424105.79	1301636.08
109	191° 40' 46"	4.0	424098.04	1301633.75
110	194° 24' 52"	2.6	424094.17	1301632.95
111	287° 14' 29"	0.3	424091.68	1301632.31
112	197° 6' 9"	6.8	424091.77	1301632.02
113	191° 9' 9"	7.9	424085.27	1301630.02
114	107° 6' 9"	0.3	424077.56	1301628.5
115	197° 46' 8"	16.1	424077.48	1301628.76
116	195° 56' 1"	13.6	424062.19	1301623.86
117	103° 8' 2"	0.3	424049.09	1301620.12
118	200° 39' 58"	1.2	424049.02	1301620.42
119	284° 55' 53"	0.2	424047.88	1301619.99
120	195° 54' 43"	9.5	424047.92	1301619.84
121	190° 45' 28"	1.0	424038.8	1301617.24
122	193° 10' 21"	1.0	424037.8	1301617.05
123	220° 48' 54"	1.7	424036.86	1301616.83
124	195° 53' 50"	3.3	424035.54	1301615.69
125	196° 57' 26"	3.2	424032.38	1301614.79
126	196° 44' 0"	3.2	424029.33	1301613.86
127	195° 7' 43"	9.5	424026.27	1301612.94
128	191° 40' 56"	2.7	424017.06	1301610.45
129	195° 30' 37"	6.7	424014.4	1301609.9
130	195° 30' 29"	11.5	424007.95	1301608.11
131	283° 53' 28"	1.0	423996.85	1301605.03
132	197° 7' 49"	1.5	423997.08	1301604.1
133	106° 45' 20"	1.0	423995.62	1301603.65
134	196° 54' 5"	4.6	423995.34	1301604.58
135	196° 8' 3"	5.8	423990.93	1301603.24
136	288° 3' 37"	1.0	423985.33	1301601.62

137	197° 21' 14"	1.7	423985.63	1301600.7
138	107° 21' 14"	1.0	423984.03	1301600.2
139	197° 2' 56"	0.8	423983.73	1301601.16
140	196° 55' 39"	1.0	423982.98	1301600.93
141	199° 15' 58"	5.7	423982.06	1301600.65
142	196° 33' 43"	20.8	423976.71	1301598.78
143	196° 55' 54"	10.9	423956.77	1301592.85
144	193° 49' 27"	2.0	423946.39	1301589.69
145	195° 30' 57"	7.5	423944.48	1301589.22
146	275° 11' 39"	0.2	423937.24	1301587.21
147	194° 4' 42"	3.3	423937.26	1301586.99
148	194° 7' 5"	10.2	423934.07	1301586.19
149	193° 38' 51"	8.2	423924.21	1301583.71
150	284° 2' 10"	2.1	423916.22	1301581.77
151	194° 2' 10"	2.7	423916.74	1301579.69
152	104° 16' 11"	1.8	423914.14	1301579.04
153	194° 2' 10"	0.5	423913.7	1301580.77
154	196° 29' 45"	2.4	423913.22	1301580.65
155	196° 7' 53"	29.6	423910.89	1301579.96
156	195° 53' 50"	3.3	423882.47	1301571.74
157	105° 46' 50"	1.4	423879.31	1301570.84
158	195° 56' 43"	3.6	423878.92	1301572.22
159	298° 41' 17"	33.6	423875.42	1301571.22
160	23° 54' 27"	19.1	423891.53	1301541.78
161	293° 42' 9"	0.9	423908.99	1301549.52
162	17° 33' 12"	7.2	423909.35	1301548.7
163	21° 10' 8"	4.4	423916.21	1301550.87
164	21° 29' 42"	7.6	423920.29	1301552.45
165	105° 9' 40"	1.6	423927.4	1301555.25
166	15° 20' 48"	6.6	423926.98	1301556.8
167	289° 38' 51"	6.3	423933.32	1301558.54
168	16° 43' 5"	8.7	423935.43	1301552.63
169	110° 26' 58"	1.9	423943.72	1301555.12
170	18° 59' 8"	8.9	423943.06	1301556.89
171	16° 55' 39"	1.9	423951.46	1301559.78
172	17° 27' 14"	9.2	423953.3	1301560.34
173	15° 33' 49"	3.1	423962.11	1301563.11
174	16° 39' 24"	3.9	423965.09	1301563.94
175	16° 2' 56"	19.7	423968.8	1301565.05
176	16° 37' 51"	2.4	423987.78	1301570.51
177	17° 22' 53"	6.2	423990.09	1301571.2
178	17° 25' 4"	2.7	423996	1301573.05
179	17° 25' 4"	3.2	423998.55	1301573.85
180	13° 16' 45"	4.2	424001.61	1301574.81
181	18° 26' 5"	0.6	424005.72	1301575.78
182	21° 48' 5"	0.5	424006.32	1301575.98
183	15° 22' 11"	2.2	424006.82	1301576.18
184	17° 31' 0"	6.5	424008.93	1301576.76
185	23° 15' 47"	3.5	424015.14	1301578.72
186	22° 30' 12"	0.8	424018.35	1301580.1
187	34° 30' 30"	0.6	424019.05	1301580.39
188	277° 43' 18"	0.6	424019.53	1301580.72
189	18° 11' 15"	5.1	424019.61	1301580.13
190	113° 37' 45"	0.5	424024.48	1301581.73
191	20° 52' 44"	1.0	424024.27	1301582.21
192	17° 16' 53"	1.4	424025.24	1301582.58

193	18° 26' 5"	3.4	424026.59	1301583
194	14° 3' 58"	4.6	424029.8	1301584.07
195	281° 10' 54"	0.9	424034.31	1301585.2
196	15° 7' 34"	13.6	424034.48	1301584.34
197	26° 26' 2"	2.0	424047.65	1301587.9
198	16° 20' 34"	1.4	424049.4	1301588.77
199	14° 32' 53"	3.0	424050.73	1301589.16
200	16° 27' 36"	0.5	424053.62	1301589.91
201	12° 47' 36"	2.3	424054.06	1301590.04
202	104° 55' 53"	0.2	424056.35	1301590.56
203	15° 59' 40"	8.0	424056.31	1301590.71
204	67° 37' 11"	0.2	424064.02	1301592.92
205	10° 37' 10"	0.7	424064.09	1301593.09
206	15° 26' 7"	7.3	424064.73	1301593.21
207	19° 22' 26"	1.9	424071.72	1301595.14
208	88° 9' 8"	0.3	424073.54	1301595.78
209	16° 53' 58"	6.8	424073.55	1301596.09
210	274° 23' 55"	0.3	424080.1	1301598.08
211	23° 48' 21"	1.5	424080.12	1301597.82
212	50° 11' 39"	0.3	424081.48	1301598.42
213	16° 8' 10"	10.7	424081.68	1301598.66
214	16° 32' 34"	10.5	424091.98	1301601.64
215	15° 24' 16"	9.8	424102.08	1301604.64
216	16° 30' 15"	1.4	424111.48	1301607.23
217	16° 36' 46"	8.3	424112.83	1301607.63
218	15° 32' 50"	4.0	424120.74	1301609.99
219	19° 51' 41"	9.7	424124.55	1301611.05
220	17° 50' 35"	14.4	424133.63	1301614.33
221	190° 37' 41"	320.3	424147.33	1301618.74

Площадь: 14989.68 кв. м

34127

№№ пун- кта	Дирекционный угол	Длина линии, м	X	Y
1	17° 4' 44"	28.5	423741.11	1301023.14
2	87° 56' 17"	2.5	423768.32	1301031.5
3	198° 41' 42"	30.0	423768.41	1301034
4	310° 20' 17"	1.7	423740.04	1301024.4

Площадь: 56.6454 кв. м

34128

№№ пун- кта	Дирекционный угол	Длина линии, м	X	Y
1	22° 14' 56"	3.3	424277.31	1301462.89
2	21° 23' 49"	2.6	424280.39	1301464.15
3	26° 33' 54"	0.4	424282.84	1301465.11
4	120° 16' 51"	5.0	424283.24	1301465.31
5	111° 49' 50"	3.6	424280.7	1301469.66
6	194° 30' 23"	1.5	424279.35	1301473.03
7	114° 22' 17"	3.3	424277.92	1301472.66
8	208° 28' 50"	3.9	424276.57	1301475.64
9	211° 4' 13"	5.5	424273.16	1301473.79
10	208° 25' 1"	11.3	424268.43	1301470.94



11	203° 44' 58"	2.7	424258.45	1301465.54
12	292° 28' 26"	3.3	424255.95	1301464.44
13	21° 33' 6"	2.6	424257.22	1301461.37
14	27° 53' 4"	4.7	424259.6	1301462.31
15	21° 2' 15"	7.5	424263.72	1301464.49
16	18° 20' 54"	4.2	424270.74	1301467.19
17	293° 29' 17"	4.4	424274.72	1301468.51
18	297° 51' 49"	1.8	424276.48	1301464.46

Площадь: 142.124 кв. м

39129

№№ пун- кта	Дирекционный угол	Длина линии, м	X	Y
1	119° 36' 54"	23.5	425307.51	1301169.04
2	102° 38' 46"	119.1	425295.88	1301189.5
3	184° 39' 36"	60.7	425269.81	1301305.69
4	294° 48' 39"	82.8	425209.33	1301300.76
5	186° 20' 17"	31.3	425244.09	1301225.57
6	186° 20' 29"	49.3	425213.03	1301222.12
7	186° 21' 13"	74.1	425164.08	1301216.68
8	76° 29' 4"	83.5	425090.44	1301208.48
9	202° 14' 4"	28.3	425109.96	1301289.69
10	202° 13' 20"	49.6	425083.81	1301279
11	268° 32' 0"	37.5	425037.94	1301260.26
12	180° 14' 28"	26.1	425036.98	1301222.76
13	267° 39' 38"	23.5	425010.87	1301222.65
14	185° 38' 17"	67.0	425009.91	1301199.15
15	183° 20' 59"	40.4	424943.26	1301192.57
16	179° 3' 6"	7.3	424902.94	1301190.21
17	179° 1' 42"	201.1	424895.69	1301190.33
18	268° 57' 34"	27.0	424694.62	1301193.74
19	359° 37' 30"	119.2	424694.13	1301166.76
20	359° 37' 22"	132.2	424813.32	1301165.98
21	359° 43' 43"	84.5	424945.49	1301165.11
22	0° 34' 31"	53.8	425029.95	1301164.71
23	0° 23' 10"	56.4	425083.73	1301165.25
24	1° 30' 49"	90.5	425140.08	1301165.63
25	3° 49' 10"	40.8	425230.52	1301168.02
26	3° 53' 45"	26.1	425271.26	1301170.74
27	283° 17' 26"	5.2	425297.25	1301172.51
28	10° 4' 35"	9.2	425298.45	1301167.43

Площадь: 31109.42 кв. м

3913

№№ пун- кта	Дирекционный угол	Длина линии, м	X	Y
1	111° 1' 50"	12.0	422789.1	1301328.05
2	110° 35' 31"	9.3	422784.79	1301339.26
3	223° 54' 15"	5.2	422781.51	1301347.99
4	300° 11' 14"	19.1	422777.78	1301344.4
5	5° 40' 38"	1.7	422787.39	1301327.88

Площадь: 65.3248 кв. м

3913.1

№№ пун- кта	Дирекционный угол	Длина линии, м	X	Y
1	88° 43' 37"	0.5	423801.59	1301631.2
2	110° 58' 47"	4.3	423801.6	1301631.65
3	118° 35' 54"	3.8	423800.07	1301635.64
4	202° 12' 12"	1.1	423798.26	1301638.96
5	199° 0' 59"	6.2	423797.28	1301638.56
6	201° 7' 12"	5.5	423791.39	1301636.53
7	198° 54' 11"	5.8	423786.29	1301634.56
8	205° 11' 23"	5.4	423780.8	1301632.68
9	201° 17' 37"	15.1	423775.91	1301630.38
10	199° 28' 58"	13.3	423761.85	1301624.9
11	201° 9' 33"	9.1	423749.3	1301620.46
12	210° 25' 13"	5.8	423740.8	1301617.17
13	201° 15' 52"	12.7	423735.81	1301614.24
14	288° 17' 29"	7.6	423723.99	1301609.64
15	20° 25' 14"	16.3	423726.37	1301602.44
16	20° 6' 56"	24.4	423741.68	1301608.14
17	20° 25' 0"	7.2	423764.56	1301616.52
18	24° 26' 38"	1.2	423771.33	1301619.04
19	24° 26' 38"	1.3	423772.43	1301619.54
20	19° 3' 3"	1.5	423773.64	1301620.09
21	25° 53' 45"	4.2	423775.03	1301620.57
22	22° 17' 26"	5.2	423778.82	1301622.41
23	22° 28' 3"	9.3	423783.65	1301624.39
24	19° 13' 9"	9.9	423792.21	1301627.93

Площадь: 683.496 кв. м

3У13.2

№№ пун- кта	Дирекционный угол	Длина линии, м	X	Y
1	42° 28' 18"	2.7	423743.23	1301652.53
2	82° 7' 8"	4.2	423745.24	1301654.37
3	108° 31' 54"	14.9	423745.82	1301658.56
4	198° 54' 22"	25.4	423741.07	1301672.73
5	286° 16' 19"	1.9	423717.07	1301664.51
6	294° 6' 8"	10.8	423717.61	1301662.66
7	20° 24' 44"	5.1	423722.03	1301652.78
8	288° 13' 30"	6.9	423726.84	1301654.57
9	17° 37' 18"	14.9	423729	1301648.01

Площадь: 444.746 кв. м

3У13.3

№№ пун- кта	Дирекционный угол	Длина линии, м	X	Y
1	106° 57' 40"	14.9	423732.92	1301530.94
2	104° 9' 15"	5.9	423728.58	1301545.17
3	101° 34' 33"	18.6	423727.14	1301550.88
4	104° 19' 58"	11.7	423723.41	1301569.09
5	100° 4' 50"	0.5	423720.51	1301580.44
6	108° 5' 48"	13.4	423720.43	1301580.89
7	107° 7' 10"	35.3	423716.27	1301593.62

8	19° 41' 26"	9.4	423705.89	1301627.32
9	293° 58' 49"	22.8	423714.72	1301630.48
10	288° 17' 29"	7.6	423723.99	1301609.64
11	291° 8' 0"	6.9	423726.37	1301602.44
12	287° 53' 18"	7.3	423728.84	1301596.05
13	214° 2' 20"	1.8	423731.08	1301589.11
14	125° 1' 40"	1.3	423729.57	1301588.09
15	199° 53' 48"	7.9	423728.82	1301589.16
16	281° 39' 59"	28.0	423721.36	1301586.46
17	283° 26' 47"	5.9	423727.03	1301559
18	283° 21' 19"	5.7	423728.4	1301553.27
19	295° 53' 27"	1.9	423729.72	1301547.71
20	296° 47' 45"	1.1	423730.55	1301546
21	336° 22' 14"	0.3	423731.05	1301545.01
22	281° 59' 36"	2.0	423731.37	1301544.87
23	285° 42' 41"	11.8	423731.78	1301542.94
24	197° 50' 45"	2.2	423734.97	1301531.6

Площадь: 614.468 кв. м

3913.4

№№ пунк- та	Дирекционный угол	Длина линии, м	X	Y
1	17° 3' 56"	9.1	423713.19	1301524.75
2	103° 7' 10"	5.2	423721.92	1301527.43
3	103° 49' 0"	14.6	423720.75	1301532.45
4	104° 25' 42"	14.5	423717.27	1301546.6
5	94° 58' 11"	0.5	423713.65	1301560.67
6	100° 11' 55"	4.3	423713.61	1301561.13
7	108° 31' 40"	2.0	423712.84	1301565.41
8	114° 22' 15"	5.8	423712.22	1301567.26
9	113° 36' 35"	6.8	423709.81	1301572.58
10	105° 43' 12"	11.9	423707.1	1301578.78
11	107° 41' 55"	34.2	423703.88	1301590.22
12	196° 14' 9"	5.7	423693.48	1301622.81
13	198° 37' 10"	2.9	423688.02	1301621.22
14	287° 42' 14"	18.8	423685.23	1301620.28
15	288° 58' 41"	4.3	423690.96	1301602.33
16	293° 0' 1"	6.8	423692.37	1301598.23
17	288° 5' 28"	8.4	423695.04	1301591.94
18	277° 34' 28"	3.8	423697.66	1301583.92
19	285° 23' 37"	9.4	423698.16	1301580.16
20	285° 8' 1"	48.0	423700.66	1301571.08

Площадь: 893.921 кв. м

3913.5

№№ пунк- та	Дирекционный угол	Длина линии, м	X	Y
1	13° 34' 19"	12.6	423601.24	1301491.68
2	116° 33' 54"	1.0	423613.46	1301494.63
3	13° 45' 54"	2.6	423613.03	1301495.49
4	13° 54' 44"	1.1	423615.52	1301496.1
5	15° 31' 26"	3.2	423616.61	1301496.37
6	13° 24' 6"	2.8	423619.67	1301497.22

7	108° 5' 28"	8.4	423622.44	1301497.88
8	104° 56' 11"	7.3	423619.82	1301505.9
9	16° 37' 34"	1.5	423617.95	1301512.91
10	106° 31' 40"	6.1	423619.39	1301513.34
11	13° 53' 49"	1.0	423617.66	1301519.17
12	104° 7' 59"	2.9	423618.63	1301519.41
13	101° 51' 9"	13.9	423617.93	1301522.19
14	189° 45' 8"	4.5	423615.08	1301535.77
15	193° 23' 32"	5.8	423610.6	1301535
16	145° 16' 57"	3.2	423604.93	1301533.65
17	205° 1' 29"	4.3	423602.26	1301535.5
18	201° 31' 39"	7.4	423598.34	1301533.67
19	195° 26' 59"	2.1	423591.47	1301530.96
20	203° 11' 54"	0.2	423589.48	1301530.41
21	287° 12' 43"	40.5	423589.27	1301530.32

Площадь: 961.702 кв. м

3У13.6

№№ пун- кта	Дирекционный угол	Длина линии, м	X	Y
1	23° 11' 54"	0.2	423589.27	1301530.32
2	15° 26' 59"	2.1	423589.48	1301530.41
3	21° 31' 39"	7.4	423591.47	1301530.96
4	25° 1' 29"	4.3	423598.34	1301533.67
5	325° 16' 57"	3.2	423602.26	1301535.5
6	13° 23' 32"	5.8	423604.93	1301533.65
7	9° 45' 8"	4.5	423610.6	1301535
8	24° 19' 56"	7.2	423615.08	1301535.77
9	14° 43' 54"	5.0	423621.67	1301538.75
10	358° 3' 38"	4.4	423626.5	1301540.02
11	98° 52' 50"	1.0	423630.93	1301539.87
12	14° 14' 10"	9.0	423630.78	1301540.83
13	25° 44' 38"	2.8	423639.53	1301543.05
14	25° 3' 53"	6.5	423642.06	1301544.27
15	113° 28' 53"	5.3	423647.94	1301547.02
16	113° 53' 45"	8.7	423645.82	1301551.9
17	192° 48' 0"	30.5	423642.28	1301559.89
18	185° 52' 48"	3.0	423612.57	1301553.14
19	181° 53' 23"	3.9	423609.56	1301552.83
20	99° 0' 38"	3.1	423605.62	1301552.7
21	190° 43' 7"	5.3	423605.13	1301555.79
22	178° 36' 10"	0.8	423599.9	1301554.8
23	113° 1' 31"	0.4	423599.08	1301554.82
24	181° 25' 37"	2.8	423598.91	1301555.22
25	200° 43' 32"	2.4	423596.1	1301555.15
26	200° 21' 39"	10.0	423593.88	1301554.31
27	197° 19' 51"	1.5	423584.53	1301550.84
28	287° 1' 42"	21.0	423583.12	1301550.4

Площадь: 1087.56 кв. м

3У13.7

№№ пун- кта	Дирекционный угол	Длина линии, м	X	Y
-------------------	-------------------	-------------------	---	---

1	17° 19' 51"	1.5	423583.12	1301550.4
2	20° 21' 39"	10.0	423584.53	1301550.84
3	20° 43' 32"	2.4	423593.88	1301554.31
4	1° 25' 37"	2.8	423596.1	1301555.15
5	293° 1' 31"	0.4	423598.91	1301555.22
6	358° 36' 10"	0.8	423599.08	1301554.82
7	10° 43' 7"	5.3	423599.9	1301554.8
8	279° 0' 38"	3.1	423605.13	1301555.79
9	1° 53' 23"	3.9	423605.62	1301552.7
10	5° 52' 48"	3.0	423609.56	1301552.83
11	12° 48' 0"	30.5	423612.57	1301553.14
12	75° 59' 56"	3.9	423642.28	1301559.89
13	102° 33' 20"	6.9	423643.23	1301563.7
14	111° 46' 11"	3.4	423641.72	1301570.48
15	111° 33' 47"	13.8	423640.47	1301573.61
16	203° 27' 5"	9.2	423635.38	1301586.49
17	201° 16' 57"	5.5	423626.92	1301582.82
18	201° 27' 35"	3.1	423621.76	1301580.81
19	202° 16' 50"	5.3	423618.86	1301579.67
20	201° 23' 49"	2.6	423613.93	1301577.65
21	197° 51' 40"	5.1	423611.48	1301576.69
22	194° 37' 46"	2.8	423606.67	1301575.14
23	194° 2' 10"	3.0	423603.95	1301574.43
24	193° 41' 2"	5.9	423601.03	1301573.7
25	190° 55' 35"	2.6	423595.28	1301572.3
26	197° 8' 30"	3.2	423592.69	1301571.8
27	194° 10' 20"	2.0	423589.61	1301570.85
28	199° 0' 21"	8.6	423587.63	1301570.35
29	202° 14' 56"	0.5	423579.53	1301567.56
30	194° 39' 52"	1.1	423579.09	1301567.38
31	286° 58' 55"	17.5	423578.02	1301567.1

Площадь: 1343.19 кв. м

3913.8

№№ пун- кта	Дирекционный угол	Длина линии, м	X	Y
1	14° 39' 52"	1.1	423578.02	1301567.1
2	22° 14' 56"	0.5	423579.09	1301567.38
3	19° 0' 21"	8.6	423579.53	1301567.56
4	14° 10' 20"	2.0	423587.63	1301570.35
5	17° 8' 30"	3.2	423589.61	1301570.85
6	10° 55' 35"	2.6	423592.69	1301571.8
7	13° 41' 2"	5.9	423595.28	1301572.3
8	14° 2' 10"	3.0	423601.03	1301573.7
9	14° 37' 46"	2.8	423603.95	1301574.43
10	17° 51' 40"	5.1	423606.67	1301575.14
11	21° 23' 49"	2.6	423611.48	1301576.69
12	22° 16' 50"	5.3	423613.93	1301577.65
13	21° 27' 35"	3.1	423618.86	1301579.67
14	21° 16' 57"	5.5	423621.76	1301580.81
15	23° 27' 5"	9.2	423626.92	1301582.82
16	106° 19' 5"	9.5	423635.38	1301586.49
17	196° 58' 12"	27.3	423632.71	1301595.61
18	193° 16' 35"	2.7	423606.56	1301587.63
19	197° 22' 6"	2.4	423603.89	1301587

20	194° 47' 9"	4.8	423601.62	1301586.29
21	195° 17' 49"	7.2	423596.96	1301585.06
22	198° 4' 26"	3.5	423590.05	1301583.17
23	196° 15' 51"	11.1	423586.71	1301582.08
24	196° 41' 57"	0.1	423576.05	1301578.97
25	195° 59' 44"	1.6	423575.95	1301578.94
26	287° 22' 26"	12.0	423574.45	1301578.51

Площадь: 690.959 кв. м

3У13.9

№№ пун- кта	Дирекционный угол	Длина линии, м	X	Y
1	15° 59' 44"	1.6	423574.45	1301578.51
2	16° 41' 57"	0.1	423575.95	1301578.94
3	16° 15' 51"	11.1	423576.05	1301578.97
4	18° 4' 26"	3.5	423586.71	1301582.08
5	15° 17' 49"	7.2	423590.05	1301583.17
6	14° 47' 9"	4.8	423596.96	1301585.06
7	17° 22' 6"	2.4	423601.62	1301586.29
8	13° 16' 35"	2.7	423603.89	1301587
9	16° 58' 12"	27.3	423606.56	1301587.63
10	106° 11' 21"	11.3	423632.71	1301595.61
11	187° 30' 11"	2.1	423629.56	1301606.46
12	198° 19' 3"	6.2	423627.51	1301606.19
13	194° 23' 52"	3.5	423621.65	1301604.25
14	194° 57' 46"	7.0	423618.3	1301603.39
15	194° 28' 54"	21.5	423611.49	1301601.57
16	196° 1' 45"	10.3	423590.66	1301596.19
17	197° 24' 42"	8.9	423580.74	1301593.34
18	195° 40' 22"	1.4	423572.29	1301590.69
19	286° 45' 25"	12.3	423570.9	1301590.3

Площадь: 735.412 кв. м

3У130

№№ пун- кта	Дирекционный угол	Длина линии, м	X	Y
1	278° 30' 47"	9.7	423129.43	1301527.69
2	186° 48' 55"	56.5	423130.87	1301518.07
3	98° 12' 9"	34.7	423074.81	1301511.37
4	95° 42' 38"	0.1	423069.86	1301545.71
5	7° 37' 8"	12.4	423069.85	1301545.81
6	54° 34' 9"	6.8	423082.11	1301547.45
7	9° 4' 59"	32.1	423086.08	1301553.03
8	2° 54' 1"	7.5	423117.73	1301558.09
9	277° 46' 12"	31.1	423125.23	1301558.47

Площадь: 2213.66 кв. м

3У131

№№ пун- кта	Дирекционный угол	Длина линии, м	X	Y
1	211° 28' 36"	3.4	423182.43	1301511.9
2	96° 45' 32"	1.4	423179.49	1301510.1

3	27° 50' 0"	17.8	423179.33	1301511.45
4	211° 42' 54"	11.5	423195.05	1301519.75
5	98° 1' 32"	4.7	423185.26	1301513.7
6	7° 28' 9"	3.9	423184.61	1301518.31
7	36° 56' 53"	144.6	423188.5	1301518.82
8	222° 18' 50"	5.7	423304.09	1301605.76
9	218° 20' 24"	13.7	423299.85	1301601.9
10	220° 53' 54"	14.6	423289.09	1301593.39
11	222° 59' 50"	2.0	423278.03	1301583.81
12	223° 11' 11"	51.8	423276.55	1301582.43
13	220° 21' 29"	10.5	423238.75	1301546.95
14	214° 40' 27"	10.5	423230.76	1301540.16
15	211° 51' 22"	12.2	423222.13	1301534.19
16	122° 7' 29"	2.0	423211.75	1301527.74
17	211° 50' 41"	12.5	423210.67	1301529.46
18	97° 30' 13"	3.8	423200.06	1301522.87
19	187° 59' 42"	12.0	423199.57	1301526.59
20	187° 5' 21"	4.0	423187.68	1301524.92
21	188° 40' 6"	6.2	423183.74	1301524.43
22	186° 33' 15"	10.3	423177.64	1301523.5
23	187° 52' 19"	20.7	423167.37	1301522.32
24	234° 58' 30"	1.4	423146.83	1301519.48
25	277° 56' 36"	0.4	423146.01	1301518.31
26	187° 35' 28"	11.1	423146.07	1301517.88
27	234° 13' 59"	1.5	423135.04	1301516.41
28	276° 13' 32"	0.6	423134.19	1301515.23
29	278° 30' 10"	3.0	423134.25	1301514.68
30	268° 53' 53"	0.5	423134.7	1301511.67
31	189° 5' 53"	2.8	423134.69	1301511.15
32	187° 49' 43"	58.9	423131.88	1301510.7
33	278° 8' 45"	56.5	423073.55	1301502.68
34	278° 25' 29"	9.4	423081.56	1301446.72
35	189° 53' 25"	11.0	423082.93	1301437.47
36	98° 27' 28"	31.9	423072.09	1301435.58
37	98° 38' 0"	1.9	423067.4	1301467.12
38	98° 20' 16"	41.0	423067.11	1301469.03
39	7° 31' 25"	11.2	423061.17	1301509.56
40	7° 42' 51"	2.5	423072.3	1301511.03
41	6° 48' 55"	56.5	423074.81	1301511.37
42	98° 30' 47"	9.7	423130.87	1301518.07
43	9° 45' 22"	2.2	423129.43	1301527.69
44	8° 14' 29"	31.3	423131.64	1301528.07
45	6° 50' 33"	4.0	423162.57	1301532.55
46	9° 29' 7"	4.1	423166.57	1301533.03
47	8° 18' 54"	3.9	423170.58	1301533.7
48	9° 41' 19"	4.6	423174.48	1301534.27
49	8° 42' 48"	11.9	423178.99	1301535.04
50	13° 20' 48"	4.6	423190.8	1301536.85
51	33° 46' 3"	4.1	423195.31	1301537.92
52	58° 14' 47"	3.9	423198.72	1301540.2
53	11° 2' 3"	2.0	423200.75	1301543.48
54	11° 35' 58"	1.9	423202.75	1301543.87
55	21° 12' 33"	2.2	423204.65	1301544.26
56	13° 10' 28"	17.9	423206.66	1301545.04
57	32° 12' 39"	34.0	423224.09	1301549.12
58	31° 27' 12"	3.4	423252.82	1301567.22

59	22° 54' 3"	7.8	423255.73	1301569
60	29° 27' 8"	4.6	423262.95	1301572.05
61	55° 38' 11"	5.9	423266.97	1301574.32
62	70° 22' 39"	2.4	423270.3	1301579.19
63	37° 54' 36"	24.3	423271.12	1301581.49
64	18° 26' 5"	0.6	423290.33	1301596.45
65	217° 59' 36"	137.7	423290.93	1301596.65

Площадь: 3011.97 кв. м

### 3У132

№№ пун- кта	Дирекционный угол	Длина линии, м	X	Y
1	43° 0' 21"	45.3	423466.91	1300682.63
2	314° 30' 29"	3.3	423500.05	1300713.54
3	223° 38' 38"	44.2	423502.36	1300711.19
4	150° 23' 54"	4.0	423470.36	1300680.67

Площадь: 158.648 кв. м

### 3У133

№№ пун- кта	Дирекционный угол	Длина линии, м	X	Y
1	46° 32' 53"	4.7	423491.69	1300600.97
2	146° 39' 39"	23.1	423494.93	1300604.39
3	245° 11' 39"	1.3	423475.64	1300617.08
4	320° 45' 22"	8.0	423475.09	1300615.89
5	316° 33' 4"	14.4	423481.26	1300610.85

Площадь: 63.3275 кв. м

### 3У134

№№ пун- кта	Дирекционный угол	Длина линии, м	X	Y
1	195° 22' 6"	3.5	423528.27	1301109.87
2	283° 49' 11"	25.7	423524.85	1301108.93
3	16° 35' 48"	3.7	423530.99	1301083.97
4	2° 57' 45"	5.4	423534.58	1301085.04
5	11° 52' 34"	11.9	423539.99	1301085.32
6	182° 40' 55"	11.1	423551.64	1301087.77
7	142° 58' 7"	9.2	423540.54	1301087.25
8	106° 1' 30"	17.7	423533.17	1301092.81

Площадь: 140.947 кв. м

### 3У135

№№ пун- кта	Дирекционный угол	Длина линии, м	X	Y
1	15° 6' 53"	3.2	423507.37	1301036.82
2	273° 40' 41"	8.4	423510.48	1301037.66
3	273° 8' 56"	25.8	423511.02	1301029.26
4	316° 17' 59"	4.7	423512.44	1301003.45
5	319° 17' 20"	3.4	423515.82	1301000.22
6	198° 3' 7"	7.1	423518.4	1300998
7	95° 57' 23"	41.2	423511.65	1300995.8



Площадь: 112.133 кв. м

34136

№№ пун- кта	Дирекционный угол	Длина линии, м	X	Y
1	104° 43' 56"	5.2	423516.96	1301054.31
2	16° 46' 29"	22.5	423515.64	1301059.33
3	107° 25' 4"	3.2	423537.17	1301065.82
4	36° 26' 8"	9.0	423536.21	1301068.88
5	107° 28' 48"	1.9	423543.43	1301074.21
6	196° 2' 45"	10.2	423542.86	1301076.02
7	193° 13' 16"	13.6	423533.09	1301073.21
8	192° 35' 41"	11.3	423519.81	1301070.09
9	288° 11' 5"	3.6	423508.8	1301067.63
10	284° 41' 0"	9.2	423509.93	1301064.19
11	196° 17' 38"	5.4	423512.27	1301055.26
12	186° 22' 12"	4.2	423507.07	1301053.74
13	282° 12' 20"	2.9	423502.86	1301053.27
14	16° 12' 39"	9.8	423503.47	1301050.45
15	15° 24' 31"	4.3	423512.86	1301053.18

Площадь: 313.218 кв. м

34137

№№ пун- кта	Дирекционный угол	Длина линии, м	X	Y
1	92° 56' 49"	11.5	423440.22	1301054.2
2	181° 6' 6"	6.8	423439.63	1301065.66
3	108° 47' 2"	3.6	423432.87	1301065.53
4	197° 5' 7"	21.7	423431.7	1301068.97
5	359° 24' 11"	3.8	423410.91	1301062.58
6	359° 40' 54"	1.8	423414.75	1301062.54
7	357° 4' 26"	9.0	423416.55	1301062.53
8	355° 17' 1"	4.0	423425.55	1301062.07
9	357° 15' 6"	2.5	423429.55	1301061.74
10	287° 51' 36"	0.9	423432.05	1301061.62
11	275° 46' 46"	7.4	423432.34	1301060.72
12	5° 9' 39"	3.1	423433.09	1301053.31
13	8° 36' 26"	4.1	423436.19	1301053.59

Площадь: 166.22 кв. м

34138

№№ пун- кта	Дирекционный угол	Длина линии, м	X	Y
1	209° 14' 10"	8.0	423417.81	1300833.42
2	201° 33' 58"	45.3	423410.86	1300829.53
3	204° 33' 57"	13.6	423368.76	1300812.89
4	148° 55' 32"	7.1	423356.4	1300807.24
5	107° 25' 17"	9.1	423350.31	1300810.91
6	269° 29' 22"	4.5	423347.58	1300819.61
7	275° 26' 25"	13.1	423347.54	1300815.12
8	276° 2' 34"	31.9	423348.78	1300802.1
9	280° 10' 22"	17.1	423352.14	1300770.36

10	287° 24' 35"	20.2	423355.16	1300753.53
11	288° 45' 15"	17.0	423361.19	1300734.3
12	217° 43' 10"	3.2	423366.66	1300718.19
13	225° 0' 0"	0.0	423364.1	1300716.21
14	203° 56' 25"	2.6	423364.09	1300716.2
15	202° 43' 47"	2.4	423361.68	1300715.13
16	236° 48' 19"	8.0	423359.46	1300714.2
17	201° 54' 14"	11.4	423355.07	1300707.49
18	201° 57' 40"	21.3	423344.5	1300703.24
19	286° 11' 35"	4.4	423324.76	1300695.28
20	0° 4' 8"	33.2	423326	1300691.01
21	349° 44' 26"	2.2	423359.19	1300691.05
22	314° 16' 55"	2.8	423361.4	1300690.65
23	313° 33' 5"	20.4	423363.37	1300688.63
24	317° 52' 10"	5.6	423377.44	1300673.83
25	315° 10' 44"	15.8	423381.63	1300670.04
26	316° 59' 6"	13.7	423392.86	1300658.88
27	313° 34' 47"	41.9	423402.86	1300649.55
28	314° 40' 34"	7.5	423431.77	1300619.17
29	315° 6' 29"	3.7	423437.05	1300613.83
30	285° 35' 34"	1.8	423439.7	1300611.19
31	271° 5' 28"	2.1	423440.18	1300609.47
32	255° 7' 27"	2.0	423440.22	1300607.37
33	248° 23' 28"	1.7	423439.71	1300605.45
34	227° 52' 19"	2.1	423439.1	1300603.91
35	178° 28' 20"	1.5	423437.68	1300602.34
36	172° 33' 54"	6.9	423436.18	1300602.38
37	265° 57' 46"	23.6	423429.36	1300603.27
38	274° 1' 10"	1.9	423427.7	1300579.75
39	274° 3' 19"	6.8	423427.83	1300577.9
40	285° 22' 34"	5.4	423428.31	1300571.13
41	286° 32' 24"	7.9	423429.74	1300565.93
42	293° 22' 8"	7.9	423432	1300558.32
43	298° 38' 0"	7.9	423435.15	1300551.03
44	306° 15' 54"	5.5	423438.95	1300544.07
45	227° 0' 42"	6.0	423442.2	1300539.64
46	225° 38' 42"	14.4	423438.08	1300535.22
47	315° 48' 24"	0.5	423427.98	1300524.89
48	231° 19' 56"	23.1	423428.34	1300524.54
49	207° 59' 2"	20.6	423413.92	1300506.52
50	291° 9' 22"	3.5	423395.74	1300496.86
51	36° 19' 7"	21.8	423396.99	1300493.63
52	50° 42' 38"	9.0	423414.58	1300506.56
53	51° 1' 54"	13.9	423420.25	1300513.49
54	47° 52' 20"	28.5	423429.01	1300524.32
55	60° 39' 9"	27.0	423448.13	1300545.46
56	139° 17' 13"	15.6	423461.36	1300568.99
57	140° 0' 2"	4.5	423449.53	1300579.17
58	62° 40' 33"	0.7	423446.05	1300582.09
59	79° 30' 1"	10.3	423446.36	1300582.69
60	347° 30' 52"	1.4	423448.23	1300592.78
61	82° 6' 48"	10.0	423449.63	1300592.47
62	79° 41' 42"	1.1	423451	1300602.36
63	82° 18' 14"	6.3	423451.2	1300603.46
64	169° 50' 3"	2.9	423452.05	1300609.75
65	80° 49' 25"	2.6	423449.15	1300610.27

66	157° 13' 3"	0.5	423449.57	1300612.87
67	73° 25' 11"	3.2	423449.07	1300613.08
68	350° 9' 59"	3.0	423449.99	1300616.17
69	81° 8' 31"	5.5	423452.99	1300615.65
70	79° 44' 10"	35.0	423453.83	1300621.04
71	346° 13' 14"	4.3	423460.07	1300655.5
72	74° 56' 12"	3.9	423464.27	1300654.47
73	328° 10' 17"	14.8	423465.29	1300658.26
74	62° 25' 4"	0.8	423477.84	1300650.47
75	146° 53' 57"	15.6	423478.19	1300651.14
76	149° 7' 45"	4.2	423465.09	1300659.68
77	79° 51' 55"	12.0	423461.46	1300661.85
78	111° 6' 40"	4.5	423463.58	1300673.71
79	43° 49' 18"	5.5	423461.97	1300677.88
80	142° 21' 57"	4.8	423465.94	1300681.69
81	268° 7' 26"	5.2	423462.14	1300684.62
82	131° 32' 22"	15.7	423461.97	1300679.43
83	135° 5' 21"	4.5	423451.56	1300691.18
84	224° 10' 34"	10.8	423448.35	1300694.38
85	308° 42' 29"	5.5	423440.59	1300686.84
86	40° 48' 40"	5.3	423444.06	1300682.51
87	310° 56' 53"	6.8	423448.09	1300685.99
88	220° 48' 0"	5.3	423452.55	1300680.85
89	313° 52' 57"	5.4	423448.53	1300677.38
90	262° 56' 50"	29.4	423452.3	1300673.46
91	263° 33' 58"	4.7	423448.69	1300644.28
92	258° 45' 12"	21.3	423448.16	1300639.58
93	147° 19' 22"	7.7	423444.01	1300618.71
94	138° 13' 10"	6.8	423437.54	1300622.86
95	134° 55' 49"	35.0	423432.47	1300627.39
96	134° 58' 50"	62.5	423407.75	1300652.17
97	45° 21' 46"	42.4	423363.56	1300696.39
98	22° 12' 39"	19.0	423393.37	1300726.58
99	313° 33' 16"	31.1	423410.93	1300733.75
100	44° 38' 29"	140.2	423432.37	1300711.2
101	316° 50' 37"	6.6	423532.11	1300809.7
102	316° 49' 54"	3.3	423536.92	1300805.19
103	337° 25' 39"	13.9	423539.34	1300802.92
104	266° 42' 58"	1.2	423552.21	1300797.57
105	266° 16' 32"	12.3	423552.14	1300796.35
106	270° 19' 9"	19.7	423551.34	1300784.06
107	295° 54' 23"	3.1	423551.45	1300764.32
108	312° 59' 52"	11.3	423552.81	1300761.52
109	318° 51' 11"	11.0	423560.54	1300753.23
110	41° 50' 22"	1.2	423568.86	1300745.96
111	135° 42' 43"	10.8	423569.72	1300746.73
112	42° 43' 15"	8.4	423561.98	1300754.28
113	44° 5' 52"	3.6	423568.12	1300759.95
114	133° 17' 6"	13.0	423570.7	1300762.45
115	56° 27' 31"	6.4	423561.79	1300771.91
116	57° 44' 11"	6.4	423565.33	1300777.25
117	60° 10' 10"	18.3	423568.72	1300782.62
118	14° 2' 10"	0.2	423577.82	1300798.49
119	92° 20' 10"	10.5	423577.98	1300798.53
120	154° 37' 17"	9.3	423577.55	1300809.07
121	87° 2' 16"	7.7	423569.16	1300813.05

122	87° 19' 33"	3.6	423569.56	1300820.78
123	86° 44' 46"	3.9	423569.73	1300824.42
124	87° 49' 28"	12.9	423569.95	1300828.29
125	87° 27' 59"	2.3	423570.44	1300841.19
126	358° 37' 30"	5.0	423570.54	1300843.45
127	87° 31' 6"	15.7	423575.54	1300843.33
128	358° 55' 50"	3.8	423576.22	1300859.02
129	87° 27' 49"	49.5	423579.97	1300858.95
130	181° 10' 23"	8.8	423582.16	1300908.39
131	267° 11' 54"	4.7	423573.37	1300908.21
132	178° 54' 31"	8.4	423573.14	1300903.51
133	179° 34' 3"	5.3	423564.74	1300903.67
134	177° 3' 39"	4.5	423559.44	1300903.71
135	270° 59' 33"	8.1	423554.96	1300903.94
136	268° 44' 31"	5.0	423555.1	1300895.86
137	269° 21' 22"	16.0	423554.99	1300890.85
138	268° 0' 57"	4.3	423554.81	1300874.83
139	268° 20' 56"	17.0	423554.66	1300870.5
140	186° 30' 20"	2.3	423554.17	1300853.5
141	268° 34' 53"	40.0	423551.89	1300853.24
142	182° 41' 46"	3.6	423550.9	1300813.26
143	268° 56' 20"	8.1	423547.29	1300813.09
144	177° 46' 59"	6.2	423547.14	1300804.99
145	93° 8' 39"	8.0	423540.94	1300805.23
146	189° 26' 20"	20.2	423540.5	1300813.24
147	276° 36' 24"	6.2	423520.53	1300809.92
148	214° 23' 57"	71.0	423521.24	1300803.79
149	174° 17' 21"	2.5	423462.63	1300763.66
150	281° 21' 1"	8.3	423460.13	1300763.91
151	204° 40' 2"	8.9	423461.77	1300755.74
152	199° 3' 41"	2.6	423453.67	1300752.02
153	203° 46' 32"	5.6	423451.21	1300751.17
154	109° 47' 3"	4.4	423446.08	1300748.91
155	201° 35' 31"	57.4	423444.58	1300753.08
156	199° 19' 14"	8.8	423391.19	1300731.95
157	105° 42' 49"	3.4	423382.89	1300729.04
158	110° 35' 53"	55.5	423381.97	1300732.31
159	24° 5' 38"	11.9	423362.43	1300784.3
160	49° 49' 0"	2.5	423373.32	1300789.17
161	19° 35' 46"	4.7	423374.95	1300791.1
162	108° 58' 22"	7.1	423379.36	1300792.67
163	21° 25' 9"	6.7	423377.06	1300799.36
164	21° 6' 6"	3.2	423383.28	1300801.8
165	22° 3' 5"	31.5	423386.26	1300802.95
166	290° 44' 55"	12.5	423415.44	1300814.77
167	20° 33' 21"	8.9	423419.88	1300803.05
168	110° 52' 15"	29.2	423428.2	1300806.17

Площадь: 12152.55 кв. м

39139

№№ пун- кта	Дирекционный угол	Длина линии, м	X	Y
1	13° 47' 30"	15.4	425022.52	1300718.47
2	277° 49' 12"	34.2	425037.43	1300722.13
3	198° 26' 5"	9.2	425042.09	1300688.2

4	108° 5' 32"	34.9	425033.36	1300685.29
---	-------------	------	-----------	------------

Площадь: 422.079 кв. м

3914

№№ пун- кта	Дирекционный угол	Длина линии, м	X	Y
1	246° 44' 47"	58.8	422549.96	1301398
2	155° 45' 40"	9.5	422526.73	1301343.94
3	68° 21' 28"	14.0	422518.09	1301347.83
4	159° 48' 33"	1.7	422523.26	1301360.86
5	72° 13' 19"	10.5	422521.71	1301361.43
6	161° 18' 25"	2.8	422524.91	1301371.41
7	71° 7' 11"	7.3	422522.25	1301372.31
8	340° 0' 14"	3.8	422524.62	1301379.24
9	69° 57' 49"	22.1	422528.22	1301377.93
10	357° 20' 6"	14.2	422535.78	1301398.66

Площадь: 686.828 кв. м

3915

№№ пун- кта	Дирекционный угол	Длина линии, м	X	Y
1	88° 54' 31"	13.7	422633.47	1301383.4
2	88° 40' 39"	10.8	422633.73	1301397.05
3	24° 5' 45"	6.5	422633.98	1301407.88
4	13° 46' 0"	11.3	422639.95	1301410.55
5	96° 58' 25"	4.7	422650.97	1301413.25
6	26° 33' 54"	3.1	422650.4	1301417.91
7	94° 45' 49"	3.0	422653.18	1301419.3
8	8° 9' 37"	2.7	422652.93	1301422.3
9	96° 48' 49"	5.5	422655.58	1301422.68
10	183° 46' 8"	19.5	422654.93	1301428.12
11	94° 28' 23"	2.9	422635.5	1301426.84
12	182° 41' 44"	4.5	422635.27	1301429.78
13	271° 8' 56"	7.0	422630.81	1301429.57
14	192° 40' 8"	4.9	422630.95	1301422.59
15	279° 42' 55"	9.3	422626.19	1301421.52
16	90° 0' 0"	4.4	422627.76	1301412.35
17	261° 40' 1"	11.6	422623.36	1301412.35
18	348° 5' 1"	4.3	422621.68	1301400.88
19	261° 42' 32"	9.6	422625.85	1301400
20	321° 36' 46"	11.5	422624.47	1301390.53

Площадь: 656.984 кв. м

3915.1

№№ пун- кта	Дирекционный угол	Длина линии, м	X	Y
1	288° 1' 7"	6.5	423842.02	1300404.71
2	285° 36' 31"	13.8	423844.04	1300398.5
3	309° 4' 35"	3.2	423847.75	1300385.22
4	328° 8' 14"	3.8	423849.78	1300382.72

5	6° 21' 46"	2.8	423853.03	1300380.7
6	17° 13' 44"	26.0	423855.81	1300381.01
7	18° 8' 17"	2.4	423880.64	1300388.71
8	15° 47' 56"	5.9	423882.96	1300389.47
9	106° 39' 22"	5.1	423888.65	1300391.08
10	106° 40' 8"	21.8	423887.19	1300395.96
11	197° 59' 7"	3.6	423880.95	1300416.8
12	197° 35' 44"	8.2	423877.5	1300415.68
13	197° 11' 6"	24.5	423869.68	1300413.2
14	196° 29' 55"	3.6	423846.27	1300405.96
15	195° 56' 43"	0.9	423842.86	1300404.95

Площадь: 1074.96 кв. м

39151

№№ пун- кта	Дирекционный угол	Длина линии, м	X	Y
1	187° 41' 49"	16.7	423061.18	1301509.52
2	189° 51' 56"	0.5	423044.68	1301507.29
3	277° 58' 48"	2.2	423044.22	1301507.21
4	188° 4' 38"	46.0	423044.52	1301505.07
5	273° 43' 30"	6.0	422998.93	1301498.6
6	187° 37' 50"	32.5	422999.32	1301492.61
7	103° 56' 8"	5.5	422967.15	1301488.3
8	187° 52' 27"	45.9	422965.82	1301493.66
9	187° 37' 20"	12.3	422920.34	1301487.37
10	277° 58' 34"	75.3	422908.16	1301485.74
11	9° 2' 25"	155.4	422918.61	1301411.16
12	98° 27' 28"	31.9	423072.09	1301435.58
13	98° 38' 0"	1.9	423067.4	1301467.12
14	230° 2' 16"	22.9	423067.11	1301469.03
15	278° 4' 30"	8.8	423052.37	1301451.44
16	7° 34' 18"	8.3	423053.61	1301442.7
17	20° 33' 21"	1.0	423061.81	1301443.79
18	33° 31' 28"	1.0	423062.77	1301444.15
19	53° 14' 26"	1.0	423063.57	1301444.68
20	71° 44' 53"	1.0	423064.19	1301445.51
21	86° 33' 58"	1.0	423064.5	1301446.45
22	98° 20' 47"	8.6	423064.56	1301447.45
23	9° 21' 36"	1.8	423063.31	1301455.97
24	98° 7' 25"	12.5	423065.13	1301456.27
25	187° 16' 54"	1.8	423063.36	1301468.67
26	98° 0' 17"	23.3	423061.56	1301468.44
27	188° 20' 8"	8.3	423058.32	1301491.48
28	196° 45' 20"	1.0	423050.13	1301490.28
29	214° 0' 26"	1.0	423049.2	1301490
30	232° 53' 44"	1.0	423048.37	1301489.44
31	250° 50' 39"	1.0	423047.78	1301488.66
32	268° 49' 51"	1.0	423047.45	1301487.71
33	277° 57' 51"	17.1	423047.43	1301486.73
34	187° 2' 16"	0.8	423049.8	1301469.79
35	277° 41' 18"	18.5	423048.99	1301469.69
36	80° 31' 41"	59.0	423051.47	1301451.32

Площадь: 10729.69 кв. м

## 3У151.1

№№ пун- кта	Дирекционный угол	Длина линии, м	X	Y
1	98° 12' 9"	34.7	423074.81	1301511.37
2	187° 55' 1"	30.4	423069.86	1301545.71
3	278° 5' 41"	27.7	423039.73	1301541.52
4	278° 45' 54"	6.9	423043.63	1301514.1
5	189° 51' 56"	0.5	423044.68	1301507.29
6	277° 58' 48"	2.2	423044.22	1301507.21
7	188° 4' 38"	46.0	423044.52	1301505.07
8	273° 43' 30"	6.0	422998.93	1301498.6
9	187° 37' 50"	32.5	422999.32	1301492.61
10	103° 56' 8"	5.5	422967.15	1301488.3
11	187° 52' 27"	45.9	422965.82	1301493.66
12	187° 37' 20"	12.3	422920.34	1301487.37
13	277° 58' 34"	75.3	422908.16	1301485.74
14	9° 2' 25"	155.4	422918.61	1301411.16
15	98° 27' 28"	31.9	423072.09	1301435.58
16	98° 38' 0"	1.9	423067.4	1301467.12
17	98° 20' 16"	41.0	423067.11	1301469.03
18	7° 31' 25"	11.2	423061.17	1301509.56
19	7° 42' 51"	2.5	423072.3	1301511.03

Площадь: 12364.53 кв. м

## 3У152

№№ пун- кта	Дирекционный угол	Длина линии, м	X	Y
1	133° 44' 29"	13.5	421799.72	1301491.65
2	228° 41' 12"	14.0	421790.37	1301501.42
3	314° 45' 0"	13.0	421781.15	1301490.93
4	46° 26' 56"	13.7	421790.28	1301481.72

Площадь: 182.882 кв. м

## 3У153

№№ пун- кта	Дирекционный угол	Длина линии, м	X	Y
1	14° 40' 54"	168.3	425359.12	1301703
2	104° 38' 0"	46.1	425521.94	1301745.66
3	194° 28' 45"	168.5	425510.3	1301790.24
4	284° 48' 37"	46.7	425347.19	1301748.12

Площадь: 7808.55 кв. м

## 3У154

№№ пун- кта	Дирекционный угол	Длина линии, м	X	Y
1	51° 55' 33"	85.6	425604.24	1301711.01
2	145° 58' 34"	64.3	425657	1301778.36
3	194° 27' 19"	71.6	425603.72	1301814.33
4	284° 0' 43"	46.0	425534.36	1301796.45
5	325° 13' 0"	71.5	425545.5	1301751.81

Площадь: 7414.7 кв. м

34155

№№ пун- кта	Дирекционный угол	Длина линии, м	X	Y
1	248° 19' 44"	132.1	425328.18	1301771.03
2	267° 31' 58"	145.7	425279.4	1301648.27
3	15° 24' 15"	109.2	425273.13	1301502.75
4	105° 5' 45"	135.4	425378.42	1301531.76
5	105° 6' 49"	35.2	425343.17	1301662.44
6	105° 6' 34"	46.0	425333.99	1301696.43
7	78° 27' 51"	30.9	425322.01	1301740.8

Площадь: 14993.4 кв. м

34156

№№ пун- кта	Дирекционный угол	Длина линии, м	X	Y
1	328° 47' 7"	280.9	424382.1	1301821.43
2	333° 10' 12"	248.6	424622.31	1301675.87
3	268° 57' 5"	67.2	424844.18	1301563.65
4	340° 52' 22"	45.8	424842.95	1301496.45
5	338° 58' 33"	79.8	424886.23	1301481.44
6	354° 27' 3"	128.8	424960.72	1301452.81
7	0° 16' 17"	80.2	425088.87	1301440.36
8	6° 39' 4"	94.4	425169.08	1301440.74
9	14° 29' 31"	62.8	425262.81	1301451.67
10	18° 37' 31"	90.3	425323.63	1301467.39
11	26° 52' 41"	103.1	425409.23	1301496.24
12	35° 7' 54"	101.1	425501.17	1301542.84
13	42° 46' 49"	99.5	425583.84	1301601.01
14	51° 46' 49"	101.5	425656.87	1301668.59
15	59° 57' 44"	103.1	425719.64	1301748.3
16	71° 23' 37"	112.1	425771.27	1301837.59
17	78° 19' 26"	90.3	425807.03	1301943.81
18	88° 5' 33"	139.4	425825.3	1302032.22
19	94° 35' 22"	80.4	425829.94	1302171.55
20	197° 35' 10"	425.1	425823.51	1302251.65
21	197° 4' 5"	110.6	425418.28	1302123.21
22	197° 38' 8"	241.2	425312.59	1302090.76
23	192° 54' 42"	239.6	425082.71	1302017.68
24	193° 7' 32"	190.2	424849.12	1301964.13
25	193° 23' 16"	288.3	424663.9	1301920.94
26	3° 32' 55"	1,383.0	424383.41	1301854.18
27	165° 39' 55"	225.0	425763.8	1301939.79
28	252° 16' 24"	19.2	425545.79	1301995.5
29	325° 0' 28"	0.4	425539.95	1301977.23
30	324° 17' 22"	28.2	425540.25	1301977.02
31	316° 8' 59"	180.1	425563.12	1301960.58
32	55° 31' 32"	16.4	425692.97	1301835.84
33	55° 27' 41"	109.6	425702.26	1301849.37
34	217° 59' 20"	757.5	425764.39	1301939.64
35	347° 46' 34"	44.6	425167.37	1301473.38
36	16° 21' 12"	63.8	425210.99	1301463.93
37	87° 31' 42"	20.9	425272.23	1301481.9
38	15° 24' 15"	109.2	425273.13	1301502.75



39	105° 5' 45"	135.4	425378.42	1301531.76
40	105° 6' 49"	35.2	425343.17	1301662.44
41	105° 6' 34"	46.0	425333.99	1301696.43
42	78° 27' 51"	30.9	425322.01	1301740.8
43	105° 0' 59"	215.5	425328.18	1301771.03
44	219° 48' 20"	57.7	425272.35	1301979.15
45	219° 47' 35"	82.5	425228.01	1301942.2
46	227° 57' 28"	113.2	425164.61	1301889.39
47	168° 55' 57"	13.4	425088.81	1301805.33
48	191° 4' 23"	113.9	425075.62	1301807.91
49	269° 22' 38"	139.0	424963.87	1301786.04
50	269° 22' 0"	123.1	424962.36	1301647.08
51	319° 20' 27"	54.9	424961	1301524.02
52	28° 28' 55"	683.8	425002.67	1301488.23
53	194° 27' 19"	71.6	425603.72	1301814.33
54	284° 0' 43"	46.0	425534.36	1301796.45
55	325° 13' 0"	71.5	425545.5	1301751.81
56	51° 55' 33"	85.6	425604.24	1301711.01
57	207° 36' 7"	141.1	425657	1301778.36
58	194° 59' 36"	169.4	425531.97	1301712.99
59	285° 11' 42"	135.1	425368.32	1301669.16
60	15° 25' 21"	98.0	425403.74	1301538.75
61	52° 30' 41"	58.9	425498.24	1301564.82
62	53° 37' 24"	79.9	425534.09	1301611.56
63	121° 53' 43"	134.7	425581.47	1301675.88
64	194° 28' 45"	168.5	425510.3	1301790.24
65	284° 48' 37"	46.7	425347.19	1301748.12
66	14° 40' 54"	168.3	425359.12	1301703
67	176° 11' 48"	1,142.4	425521.94	1301745.66

Площадь: 452026.26 кв. м

39157

№№ пун- кта	Дирекционный угол	Длина линии, м	X	Y
1	16° 4' 26"	114.3	424755.74	1300856.76
2	350° 28' 19"	70.5	424865.58	1300888.41
3	95° 43' 28"	8.2	424935.11	1300876.74
4	95° 51' 56"	34.9	424934.29	1300884.92
5	96° 0' 32"	0.6	424930.72	1300919.67
6	197° 15' 40"	68.5	424930.66	1300920.24
7	199° 26' 24"	0.2	424865.2	1300899.9
8	198° 7' 14"	24.2	424865.03	1300899.84
9	199° 26' 24"	0.4	424842.02	1300892.31
10	199° 50' 58"	24.2	424841.68	1300892.19
11	200° 55' 28"	0.4	424818.91	1300883.97
12	201° 36' 12"	24.2	424818.57	1300883.84
13	202° 22' 48"	0.4	424796.07	1300874.93
14	203° 18' 48"	24.2	424795.73	1300874.79
15	204° 26' 38"	0.4	424773.5	1300865.21
16	205° 27' 48"	19.3	424773.17	1300865.06

Площадь: 2673.69 кв. м

39158

№№ пун- кта	Дирекционный угол	Длина линии, м	X	Y
1	103° 55' 35"	19.0	424728.93	1300935.63
2	73° 30' 35"	11.6	424724.36	1300954.06
3	248° 11' 54"	2.6	424727.64	1300965.14
4	208° 52' 36"	10.6	424726.68	1300962.74
5	291° 7' 22"	21.6	424717.36	1300957.6
6	198° 7' 50"	15.5	424725.16	1300937.41
7	204° 15' 17"	22.1	424710.44	1300932.59
8	207° 48' 31"	17.5	424690.31	1300923.52
9	200° 36' 26"	18.3	424674.82	1300915.35
10	205° 4' 46"	2.8	424657.72	1300908.92
11	20° 6' 19"	20.8	424655.22	1300907.75
12	20° 0' 17"	11.2	424674.78	1300914.91
13	21° 34' 25"	9.8	424685.3	1300918.74
14	21° 3' 11"	37.0	424694.43	1300922.35

Площадь: 284.078 кв. м

3У159

№№ пун- кта	Дирекционный угол	Длина линии, м	X	Y
1	150° 26' 4"	7.5	422262.98	1300623.09
2	239° 50' 28"	24.0	422256.44	1300626.8
3	356° 12' 22"	11.2	422244.36	1300606.01
4	72° 7' 43"	11.9	422255.52	1300605.27
5	60° 42' 32"	234.0	422259.17	1300616.59
6	211° 21' 14"	2.5	422373.63	1300820.63
7	239° 3' 6"	194.3	422371.48	1300819.32
8	330° 29' 57"	6.1	422271.57	1300652.7
9	60° 27' 5"	53.5	422276.89	1300649.69
10	55° 20' 37"	500.0	422303.29	1300696.26
11	149° 49' 18"	33.8	422587.63	1301107.57
12	240° 51' 56"	4.9	422558.43	1301124.55
13	337° 5' 39"	8.5	422556.05	1301120.28
14	232° 13' 10"	137.5	422563.86	1301116.98
15	61° 2' 4"	141.7	422479.65	1301008.34
16	140° 53' 18"	3.2	422548.27	1301132.31
17	241° 5' 19"	119.3	422545.81	1301134.31
18	240° 38' 56"	13.7	422488.14	1301029.89
19	241° 8' 25"	5.1	422481.42	1301017.94
20	241° 2' 47"	446.1	422478.94	1301013.44

Площадь: 1414.53 кв. м

3У16

№№ пун- кта	Дирекционный угол	Длина линии, м	X	Y
1	101° 5' 55"	17.6	422618.74	1301306.69
2	77° 40' 46"	50.4	422615.36	1301323.92
3	8° 36' 20"	10.2	422626.11	1301373.14
4	9° 1' 56"	5.5	422636.22	1301374.67
5	8° 44' 2"	10.7	422641.63	1301375.53
6	278° 55' 41"	3.4	422652.24	1301377.16

7	7° 22' 45"	6.2	422652.76	1301373.85
8	97° 26' 50"	3.1	422658.86	1301374.64
9	6° 14' 36"	47.1	422658.46	1301377.7
10	97° 11' 36"	1.0	422705.26	1301382.82
11	7° 50' 54"	15.8	422705.13	1301383.85
12	0° 18' 21"	13.1	422720.8	1301386.01
13	7° 1' 9"	25.5	422733.91	1301386.08
14	282° 5' 41"	4.7	422759.25	1301389.2
15	11° 57' 36"	9.5	422760.24	1301384.58
16	11° 54' 18"	3.6	422769.54	1301386.55
17	283° 58' 4"	4.1	422773.05	1301387.29
18	13° 8' 58"	7.2	422774.03	1301383.35
19	6° 33' 49"	4.8	422781.05	1301384.99
20	277° 25' 53"	0.7	422785.83	1301385.54
21	10° 14' 2"	8.7	422785.92	1301384.85
22	24° 47' 6"	32.3	422794.45	1301386.39
23	85° 12' 33"	5.3	422823.73	1301399.91
24	183° 23' 22"	24.9	422824.17	1301405.16
25	184° 22' 45"	95.5	422799.35	1301403.69
26	277° 21' 47"	5.1	422704.16	1301396.4
27	189° 12' 24"	3.7	422704.81	1301391.37
28	98° 44' 31"	10.6	422701.17	1301390.78
29	190° 33' 54"	4.5	422699.56	1301401.25
30	130° 38' 44"	1.4	422695.11	1301400.42
31	155° 41' 43"	0.7	422694.2	1301401.48
32	278° 45' 30"	7.1	422693.58	1301401.76
33	259° 25' 57"	6.1	422694.66	1301394.75
34	187° 2' 57"	23.5	422693.55	1301388.8
35	96° 32' 11"	1.0	422670.26	1301385.92
36	185° 25' 10"	36.8	422670.15	1301386.88
37	141° 36' 46"	11.5	422633.47	1301383.4
38	201° 54' 15"	5.2	422624.47	1301390.53
39	159° 37' 38"	8.0	422619.67	1301388.6
40	141° 30' 26"	10.2	422612.13	1301391.4
41	158° 13' 22"	8.7	422604.17	1301397.73
42	175° 39' 42"	42.2	422596.06	1301400.97
43	182° 13' 21"	4.4	422554.01	1301404.16
44	171° 28' 44"	11.6	422549.63	1301403.99
45	250° 16' 59"	5.5	422538.15	1301405.71
46	254° 40' 0"	1.9	422536.29	1301400.52
47	357° 20' 6"	14.2	422535.78	1301398.66
48	3° 10' 14"	3.4	422549.96	1301398
49	354° 2' 13"	5.9	422553.39	1301398.19
50	356° 23' 41"	34.7	422559.23	1301397.58
51	338° 28' 7"	8.7	422593.83	1301395.4
52	319° 40' 0"	8.3	422601.89	1301392.22
53	312° 14' 57"	12.7	422608.25	1301386.82
54	282° 12' 1"	7.2	422616.77	1301377.44
55	256° 34' 3"	12.7	422618.29	1301370.41
56	253° 36' 10"	21.6	422615.35	1301358.1
57	256° 44' 38"	12.6	422609.25	1301337.37
58	270° 20' 1"	12.0	422606.35	1301325.06
59	207° 43' 17"	2.9	422606.42	1301313.04
60	341° 22' 49"	15.7	422603.87	1301311.7

Площадь: 3557.1 кв. м

## 3У16.1

№№ пун- кта	Дирекционный угол	Длина линии, м	X	Y
1	14° 17' 1"	3.9	423606.64	1301017.38
2	98° 31' 50"	0.6	423610.45	1301018.35
3	13° 5' 40"	4.7	423610.36	1301018.95
4	6° 41' 5"	4.0	423614.96	1301020.02
5	48° 18' 39"	0.9	423618.97	1301020.49
6	89° 39' 11"	6.6	423619.54	1301021.13
7	98° 53' 35"	5.6	423619.58	1301027.74
8	195° 31' 55"	42.3	423618.71	1301033.3
9	221° 19' 22"	8.3	423577.98	1301021.98
10	288° 5' 56"	4.3	423571.77	1301016.52
11	283° 38' 17"	4.5	423573.11	1301012.42
12	8° 56' 37"	6.2	423574.18	1301008.01
13	95° 59' 5"	6.2	423580.28	1301008.97
14	4° 29' 45"	11.7	423579.63	1301015.17
15	4° 56' 48"	7.5	423591.33	1301016.09
16	90° 0' 0"	0.2	423598.84	1301016.74
17	6° 8' 47"	7.8	423598.84	1301016.54

Площадь: 509.093 кв. м

## 3У16.2

№№ пун- кта	Дирекционный угол	Длина линии, м	X	Y
1	19° 46' 17"	22.9	423518.07	1301050.41
2	107° 48' 15"	8.0	423539.63	1301058.16
3	196° 46' 29"	22.5	423537.17	1301065.82
4	284° 43' 56"	5.2	423515.64	1301059.33
5	285° 53' 13"	4.1	423516.96	1301054.31

Площадь: 196.229 кв. м

## 3У16.3

№№ пун- кта	Дирекционный угол	Длина линии, м	X	Y
1	92° 57' 34"	22.7	423441.39	1301031.57
2	188° 36' 26"	4.1	423440.22	1301054.2
3	273° 13' 10"	3.2	423436.19	1301053.59
4	184° 35' 55"	4.6	423436.37	1301050.39
5	268° 51' 15"	0.5	423431.77	1301050.02
6	191° 18' 35"	0.5	423431.76	1301049.52
7	274° 8' 58"	5.1	423431.26	1301049.42
8	183° 25' 40"	6.0	423431.63	1301044.32
9	265° 8' 41"	2.6	423425.62	1301043.96
10	181° 53' 24"	10.0	423425.4	1301041.37
11	108° 26' 5"	0.3	423415.4	1301041.04
12	176° 58' 37"	5.9	423415.3	1301041.34
13	266° 5' 10"	6.9	423409.43	1301041.65
14	289° 24' 5"	4.1	423408.96	1301034.78
15	304° 21' 22"	6.2	423410.33	1301030.89
16	351° 55' 4"	5.1	423413.83	1301025.77
17	18° 31' 18"	12.5	423418.83	1301025.06

18	11° 17' 15"	10.1	423430.68	1301029.03
19	34° 9' 34"	1.0	423440.55	1301031

Площадь: 534.997 кв. м

ЗУ16.4

№№ пун- кта	Дирекционный угол	Длина линии, м	X	Y
1	109° 22' 55"	16.5	423444.58	1300753.08
2	17° 34' 32"	4.0	423439.12	1300768.6
3	112° 48' 5"	22.6	423442.94	1300769.81
4	111° 4' 28"	16.7	423434.2	1300790.6
5	200° 47' 25"	9.2	423428.2	1300806.17
6	287° 57' 12"	1.9	423419.64	1300802.92
7	201° 30' 5"	31.6	423420.22	1300801.13
8	198° 9' 29"	9.8	423390.85	1300789.56
9	109° 17' 39"	6.5	423381.52	1300786.5
10	199° 35' 46"	4.7	423379.36	1300792.67
11	229° 49' 0"	2.5	423374.95	1300791.1
12	204° 5' 38"	11.9	423373.32	1300789.17
13	290° 35' 53"	55.5	423362.43	1300784.3
14	285° 42' 49"	3.4	423381.97	1300732.31
15	19° 19' 14"	8.8	423382.89	1300729.04
16	21° 35' 31"	57.4	423391.19	1300731.95

Площадь: 3816.15 кв. м

ЗУ160

№№ пун- кта	Дирекционный угол	Длина линии, м	X	Y
1	59° 42' 28"	30.0	422256.44	1300626.8
2	150° 26' 12"	23.9	422271.57	1300652.7
3	240° 26' 40"	30.0	422250.82	1300664.47
4	330° 27' 50"	23.5	422236.02	1300638.37

Площадь: 709.852 кв. м

ЗУ161

№№ пун- кта	Дирекционный угол	Длина линии, м	X	Y
1	57° 16' 49"	8.8	422524.04	1301169.48
2	44° 35' 26"	4.0	422528.82	1301176.92
3	19° 14' 51"	4.5	422531.64	1301179.7
4	54° 11' 36"	2.5	422535.85	1301181.17
5	151° 26' 46"	23.3	422537.3	1301183.18
6	234° 26' 10"	20.4	422516.81	1301194.33
7	336° 30' 17"	20.8	422504.97	1301177.77

Площадь: 404.878 кв. м

ЗУ162

№№ пун- кта	Дирекционный угол	Длина линии, м	X	Y
1	69° 59' 24"	10.9	422596.02	1301219.35
2	49° 42' 19"	4.1	422599.76	1301229.62
3	46° 0' 1"	9.3	422602.38	1301232.71
4	51° 17' 38"	11.6	422608.85	1301239.41
5	52° 17' 52"	2.6	422616.11	1301248.47
6	46° 53' 47"	3.2	422617.71	1301250.54

7	58° 28' 6"	9.9	422619.9	1301252.88
8	53° 42' 26"	7.1	422625.06	1301261.29
9	63° 15' 27"	2.9	422629.29	1301267.05
10	155° 24' 17"	12.2	422630.59	1301269.63
11	163° 31' 50"	4.1	422619.47	1301274.72
12	115° 16' 39"	1.2	422615.58	1301275.87
13	165° 7' 6"	1.5	422615.07	1301276.95
14	243° 0' 55"	58.6	422613.64	1301277.33
15	327° 24' 48"	10.7	422587.04	1301225.09

Площадь: 834.582 кв. м

ЗУ163

№№ пун- кта	Дирекционный угол	Длина линии, м	X	Y
1	58° 2' 10"	7.3	422572.74	1301180.61
2	72° 19' 13"	1.7	422576.59	1301186.78
3	116° 2' 39"	2.5	422577.1	1301188.38
4	55° 12' 18"	13.8	422576.02	1301190.59
5	134° 59' 59"	0.1	422583.9	1301201.93
6	61° 23' 22"	1.3	422583.8	1301202.03
7	54° 5' 40"	3.8	422584.4	1301203.13
8	68° 11' 54"	0.5	422586.63	1301206.21
9	50° 19' 55"	4.3	422586.83	1301206.71
10	57° 28' 56"	0.9	422589.55	1301209.99
11	56° 6' 46"	8.9	422590.06	1301210.79
12	49° 40' 38"	1.6	422595.01	1301218.16
13	147° 24' 48"	10.7	422596.02	1301219.35
14	242° 52' 16"	44.1	422587.04	1301225.09
15	325° 13' 44"	3.8	422566.93	1301185.84
16	238° 53' 28"	1.4	422570.07	1301183.66
17	330° 42' 53"	3.9	422569.37	1301182.5

Площадь: 363.2 кв. м

ЗУ164

№№ пун- кта	Дирекционный угол	Длина линии, м	X	Y
1	57° 17' 3"	7.0	422568.55	1301173.41
2	72° 53' 50"	1.4	422572.34	1301179.31
3	150° 42' 53"	3.9	422572.74	1301180.61
4	58° 53' 28"	1.4	422569.37	1301182.5
5	145° 13' 44"	3.8	422570.07	1301183.66
6	242° 58' 5"	9.9	422566.93	1301185.84
7	329° 17' 6"	7.1	422562.44	1301177.04

Площадь: 67.4518 кв. м

ЗУ165

№№ пун- кта	Дирекционный угол	Длина линии, м	X	Y
1	56° 51' 17"	30.3	422547.94	1301138.18
2	129° 38' 52"	3.3	422564.52	1301163.57
3	55° 36' 48"	4.1	422562.44	1301166.08
4	32° 29' 22"	2.4	422564.76	1301169.47

5	56° 12' 38"	3.2	422566.77	1301170.75
6	149° 17' 6"	7.1	422568.55	1301173.41
7	242° 53' 37"	6.6	422562.44	1301177.04
8	151° 26' 25"	25.2	422559.42	1301171.14
9	234° 11' 36"	2.5	422537.3	1301183.18
10	199° 14' 51"	4.5	422535.85	1301181.17
11	224° 35' 26"	4.0	422531.64	1301179.7
12	237° 16' 49"	8.8	422528.82	1301176.92
13	341° 33' 54"	0.0	422524.04	1301169.48
14	236° 49' 57"	3.3	422524.07	1301169.47
15	244° 13' 7"	10.5	422522.24	1301166.67
16	320° 47' 19"	14.9	422517.69	1301157.25
17	103° 32' 37"	22.3	422529.26	1301147.81
18	237° 21' 27"	3.3	422524.04	1301169.48
19	56° 49' 57"	3.3	422522.24	1301166.67
20	242° 25' 52"	13.8	422524.07	1301169.47
21	64° 13' 7"	10.5	422517.69	1301157.25
22	243° 48' 10"	10.4	422522.24	1301166.67
23	327° 45' 20"	35.8	422517.63	1301157.3

Площадь: 1277.47 кв. м

39166

№№ пун- кта	Дирекционный угол	Длина линии, м	X	Y
1	63° 48' 10"	10.4	422517.63	1301157.3
2	57° 21' 27"	3.3	422522.24	1301166.67
3	156° 30' 17"	20.8	422524.04	1301169.48
4	245° 3' 53"	9.7	422504.97	1301177.77
5	334° 58' 59"	6.5	422500.86	1301168.93
6	320° 49' 9"	14.1	422506.71	1301166.2

Площадь: 227.646 кв. м

39168

№№ пун- кта	Дирекционный угол	Длина линии, м	X	Y
1	61° 10' 19"	4.4	422545.81	1301134.31
2	152° 43' 40"	21.0	422547.94	1301138.18
3	320° 47' 43"	21.4	422529.26	1301147.81

Площадь: 46.4018 кв. м

39169

№№ пун- кта	Дирекционный угол	Длина линии, м	X	Y
1	0° 15' 10"	4.5	422262.98	1300623.09
2	9° 16' 29"	10.1	422267.51	1300623.11
3	60° 34' 32"	432.8	422277.43	1300624.73
4	60° 53' 52"	90.4	422490.07	1301001.73
5	141° 8' 14"	4.0	422534.05	1301080.74
6	239° 20' 37"	63.9	422530.96	1301083.23
7	239° 7' 51"	19.7	422498.36	1301028.23
8	240° 55' 51"	85.5	422488.24	1301011.3
9	239° 37' 37"	363.4	422446.71	1300936.59

Площадь: 4077.42 кв. м

3417

№№ пун- кта	Дирекционный угол	Длина линии, м	X	Y
1	97° 58' 34"	75.3	422918.61	1301411.16
2	95° 20' 10"	1.8	422908.16	1301485.74
3	186° 48' 51"	6.4	422907.99	1301487.56
4	186° 48' 3"	72.4	422901.63	1301486.8
5	98° 9' 2"	31.7	422829.77	1301478.23
6	190° 5' 8"	7.3	422825.28	1301509.58
7	236° 52' 59"	3.9	422818.14	1301508.31
8	279° 39' 49"	28.1	422816.02	1301505.06
9	188° 40' 8"	4.5	422820.73	1301477.4
10	191° 53' 2"	6.5	422816.27	1301476.72
11	277° 29' 32"	8.5	422809.95	1301475.39
12	94° 5' 8"	0.1	422811.06	1301466.95
13	6° 56' 32"	10.5	422811.05	1301467.09
14	280° 48' 29"	1.1	422821.48	1301468.36
15	7° 28' 5"	8.1	422821.69	1301467.26
16	277° 54' 59"	53.9	422829.7	1301468.31
17	188° 44' 2"	14.5	422837.12	1301414.95
18	280° 13' 54"	7.7	422822.8	1301412.75
19	265° 12' 33"	5.3	422824.17	1301405.16
20	6° 9' 18"	41.7	422823.73	1301399.91
21	68° 58' 1"	78.4	422865.18	1301404.38
22	187° 48' 31"	36.8	422893.3	1301477.51
23	191° 15' 8"	1.9	422856.84	1301472.51
24	192° 38' 20"	1.7	422854.93	1301472.13
25	190° 1' 46"	6.1	422853.28	1301471.76
26	189° 4' 59"	9.4	422847.23	1301470.69
27	279° 7' 40"	22.3	422837.91	1301469.2
28	278° 42' 20"	3.2	422841.44	1301447.23
29	279° 58' 50"	3.6	422841.93	1301444.03
30	279° 4' 36"	26.6	422842.56	1301440.45
31	8° 19' 57"	16.0	422846.76	1301414.16
32	8° 17' 8"	2.1	422862.6	1301416.48
33	7° 50' 33"	36.9	422864.66	1301416.78
34	328° 26' 51"	20.4	422901.25	1301421.82

Площадь: 3740.61 кв. м

3417.1

№№ пун- кта	Дирекционный угол	Длина линии, м	X	Y
1	196° 2' 13"	62.6	423201.43	1301406.36
2	90° 0' 0"	0.1	423141.28	1301389.07
3	257° 58' 47"	161.7	423141.28	1301389
4	14° 45' 37"	12.1	423107.6	1301230.82
5	12° 3' 54"	62.1	423119.29	1301233.9
6	4° 39' 7"	10.2	423179.97	1301246.87
7	94° 0' 56"	74.1	423190.17	1301247.7
8	4° 17' 32"	36.7	423184.98	1301321.63
9	316° 13' 23"	7.9	423221.62	1301324.38
10	341° 51' 42"	6.7	423227.36	1301318.88
11	274° 16' 43"	30.0	423233.74	1301316.79



12	275° 4' 2"	35.1	423235.98	1301286.85
13	5° 47' 16"	11.8	423239.08	1301251.89
14	3° 53' 7"	69.4	423250.82	1301253.08
15	3° 45' 19"	62.3	423320.02	1301257.78
16	100° 16' 25"	34.5	423382.18	1301261.86
17	100° 20' 55"	110.0	423376.03	1301295.79
18	190° 57' 37"	17.0	423356.27	1301404
19	99° 57' 51"	19.7	423339.54	1301400.76
20	11° 30' 14"	16.8	423336.13	1301420.17
21	100° 47' 22"	15.1	423352.59	1301423.52
22	190° 58' 7"	115.6	423349.76	1301438.37
23	196° 1' 55"	36.3	423236.3	1301416.38
24	196° 5' 55"	62.6	423201.43	1301406.36
25	90° 0' 0"	0.1	423141.28	1301389
26	198° 26' 5"	0.1	423141.28	1301389.07
27	196° 1' 25"	79.2	423141.19	1301389.04
28	195° 34' 56"	3.7	423065.04	1301367.17
29	195° 35' 17"	8.6	423061.49	1301366.18
30	292° 26' 48"	25.2	423053.21	1301363.87
31	293° 15' 44"	41.3	423062.84	1301340.56
32	291° 57' 34"	52.5	423079.15	1301302.62
33	290° 17' 58"	17.8	423098.77	1301253.96
34	291° 36' 33"	5.5	423104.94	1301237.28
35	61° 32' 16"	198.2	423106.98	1301232.13

Площадь: 42352.16 кв. м

#### ЗУ170

№№ пун- кта	Дирекционный угол	Длина линии, м	X	Y
1	60° 54' 30"	45.2	422534.05	1301080.74
2	157° 6' 18"	2.7	422556.05	1301120.28
3	239° 21' 12"	44.3	422553.54	1301121.34
4	321° 8' 14"	4.0	422530.96	1301083.23

Площадь: 148.275 кв. м

#### ЗУ171

№№ пун- кта	Дирекционный угол	Длина линии, м	X	Y
1	61° 7' 16"	2.2	422600.33	1301100.18
2	158° 24' 24"	14.8	422601.4	1301102.12
3	329° 48' 19"	14.7	422587.63	1301107.57

Площадь: 16.2727 кв. м

#### ЗУ172

№№ пун- кта	Дирекционный угол	Длина линии, м	X	Y
1	62° 55' 53"	48.9	422574.81	1301157.33
2	150° 2' 47"	2.0	422597.04	1301200.83
3	184° 52' 17"	1.8	422595.27	1301201.85
4	240° 13' 23"	2.2	422593.51	1301201.7
5	230° 44' 22"	4.2	422592.4	1301199.76
6	242° 54' 16"	1.0	422589.76	1301196.53

7	239° 20' 3"	3.6	422589.32	1301195.67
8	251° 27' 47"	3.6	422587.47	1301192.55
9	242° 38' 5"	11.5	422586.34	1301189.18
10	240° 26' 52"	15.1	422581.04	1301178.94
11	242° 52' 15"	6.4	422573.59	1301165.8
12	325° 42' 16"	5.0	422570.69	1301160.14

Площадь: 215.825 кв. м

34173

№№ пун- кта	Дирекционный угол	Длина линии, м	X	Y
1	62° 56' 52"	13.7	422597.04	1301200.83
2	145° 8' 43"	0.7	422603.26	1301213.01
3	236° 56' 26"	8.8	422602.7	1301213.4
4	237° 47' 49"	4.9	422597.89	1301206.01
5	330° 2' 47"	2.0	422595.27	1301201.85

Площадь: 18.9582 кв. м

34174

№№ пун- кта	Дирекционный угол	Длина линии, м	X	Y
1	15° 25' 21"	98.0	425403.74	1301538.75
2	52° 30' 41"	58.9	425498.24	1301564.82
3	53° 37' 24"	79.9	425534.09	1301611.56
4	143° 8' 28"	61.9	425581.47	1301675.88
5	194° 59' 36"	169.4	425531.97	1301712.99
6	285° 11' 42"	135.1	425368.32	1301669.16

Площадь: 22347.12 кв. м

34175

№№ пун- кта	Дирекционный угол	Длина линии, м	X	Y
1	16° 21' 12"	63.8	425210.99	1301463.93
2	87° 31' 42"	20.9	425272.23	1301481.9
3	87° 31' 58"	145.7	425273.13	1301502.75
4	68° 19' 44"	132.1	425279.4	1301648.27
5	105° 0' 59"	215.5	425328.18	1301771.03
6	219° 48' 20"	57.7	425272.35	1301979.15
7	219° 47' 35"	82.5	425228.01	1301942.2
8	227° 57' 28"	113.2	425164.61	1301889.39
9	168° 55' 57"	13.4	425088.81	1301805.33
10	191° 4' 23"	113.9	425075.62	1301807.91
11	269° 22' 38"	139.0	424963.87	1301786.04
12	269° 22' 0"	123.1	424962.36	1301647.08
13	319° 20' 27"	54.9	424961	1301524.02
14	354° 50' 52"	165.4	425002.67	1301488.23
15	167° 0' 6"	87.0	425167.37	1301473.38
16	83° 31' 27"	62.5	425082.59	1301492.95

17	173° 31' 34"	80.0	425089.64	1301555.06
18	263° 31' 23"	62.5	425010.15	1301564.08
19	349° 37' 40"	211.3	425003.1	1301501.98

Площадь: 121972.04 кв. м

34176

№№ пун- кта	Дирекционный угол	Длина линии, м	X	Y
1	59° 37' 37"	363.4	422262.98	1300623.09
2	60° 55' 51"	85.5	422446.71	1300936.59
3	59° 7' 51"	19.7	422488.24	1301011.3
4	59° 20' 37"	63.9	422498.36	1301028.23
5	59° 21' 12"	44.3	422530.96	1301083.23
6	337° 6' 18"	2.7	422553.54	1301121.34
7	60° 51' 56"	4.9	422556.05	1301120.28
8	329° 49' 18"	33.8	422558.43	1301124.55
9	338° 24' 24"	14.8	422587.63	1301107.57
10	61° 2' 22"	34.2	422601.4	1301102.12
11	149° 48' 42"	32.7	422617.98	1301132.08
12	149° 48' 16"	9.5	422589.72	1301148.52
13	148° 57' 40"	7.9	422581.54	1301153.28
14	145° 42' 16"	5.0	422574.81	1301157.33
15	62° 52' 15"	6.4	422570.69	1301160.14
16	60° 26' 52"	15.1	422573.59	1301165.8
17	62° 38' 5"	11.5	422581.04	1301178.94
18	71° 27' 47"	3.6	422586.34	1301189.18
19	59° 20' 3"	3.6	422587.47	1301192.55
20	62° 54' 16"	1.0	422589.32	1301195.67
21	50° 44' 22"	4.2	422589.76	1301196.53
22	60° 13' 23"	2.2	422592.4	1301199.76
23	4° 52' 17"	1.8	422593.51	1301201.7
24	57° 47' 49"	4.9	422595.27	1301201.85
25	56° 56' 26"	8.8	422597.89	1301206.01
26	325° 8' 43"	0.7	422602.7	1301213.4
27	62° 56' 16"	62.9	422603.26	1301213.01
28	148° 4' 44"	1.4	422631.87	1301269.01
29	155° 16' 57"	0.7	422630.65	1301269.77
30	62° 38' 27"	1.9	422630.02	1301270.06
31	94° 58' 47"	9.7	422630.91	1301271.78
32	164° 8' 21"	13.0	422630.07	1301281.42
33	242° 59' 14"	8.6	422617.54	1301284.98
34	345° 7' 6"	1.5	422613.64	1301277.33
35	295° 16' 39"	1.2	422615.07	1301276.95
36	343° 31' 50"	4.1	422615.58	1301275.87
37	335° 24' 17"	12.2	422619.47	1301274.72
38	243° 15' 27"	2.9	422630.59	1301269.63
39	233° 42' 26"	7.1	422629.29	1301267.05
40	238° 28' 6"	9.9	422625.06	1301261.29
41	226° 53' 47"	3.2	422619.9	1301252.88
42	232° 17' 52"	2.6	422617.71	1301250.54
43	231° 17' 38"	11.6	422616.11	1301248.47
44	226° 0' 1"	9.3	422608.85	1301239.41
45	229° 42' 19"	4.1	422602.38	1301232.71
46	249° 59' 24"	10.9	422599.76	1301229.62
47	229° 40' 38"	1.6	422596.02	1301219.35

48	236° 6' 46"	8.9	422595.01	1301218.16
49	237° 28' 56"	0.9	422590.06	1301210.79
50	230° 19' 55"	4.3	422589.55	1301209.99
51	248° 11' 54"	0.5	422586.83	1301206.71
52	234° 5' 40"	3.8	422586.63	1301206.21
53	241° 23' 22"	1.3	422584.4	1301203.13
54	314° 59' 59"	0.1	422583.8	1301202.03
55	235° 12' 18"	13.8	422583.9	1301201.93
56	296° 2' 39"	2.5	422576.02	1301190.59
57	252° 19' 13"	1.7	422577.1	1301188.38
58	238° 2' 10"	7.3	422576.59	1301186.78
59	252° 53' 50"	1.4	422572.74	1301180.61
60	237° 17' 3"	7.0	422572.34	1301179.31
61	236° 12' 38"	3.2	422568.55	1301173.41
62	212° 29' 22"	2.4	422566.77	1301170.75
63	235° 36' 48"	4.1	422564.76	1301169.47
64	309° 38' 52"	3.3	422562.44	1301166.08
65	236° 51' 17"	30.3	422564.52	1301163.57
66	241° 10' 19"	4.4	422547.94	1301138.18
67	320° 53' 18"	3.2	422545.81	1301134.31
68	241° 2' 4"	141.7	422548.27	1301132.31
69	240° 32' 30"	215.6	422479.65	1301008.34
70	240° 30' 31"	142.9	422373.63	1300820.63
71	240° 27' 5"	53.5	422303.29	1300696.26
72	150° 29' 57"	6.1	422276.89	1300649.69
73	239° 42' 28"	30.0	422271.57	1300652.7
74	330° 26' 4"	7.5	422256.44	1300626.8

Площадь: 6551.06 кв. м

3418

№№ пун- кта	Дирекционный угол	Длина линии, м	X	Y
1	96° 27' 48"	22.6	422901.63	1301486.8
2	96° 59' 45"	13.2	422899.09	1301509.22
3	187° 1' 42"	11.8	422897.48	1301522.34
4	187° 27' 10"	15.0	422885.8	1301520.9
5	281° 58' 34"	2.4	422870.97	1301518.96
6	188° 20' 18"	37.0	422871.46	1301516.65
7	190° 5' 22"	9.8	422834.89	1301511.29
8	278° 9' 2"	31.7	422825.28	1301509.58
9	6° 48' 3"	72.4	422829.77	1301478.23

Площадь: 2454.71 кв. м

3419

№№ пун- кта	Дирекционный угол	Длина линии, м	X	Y
1	15° 35' 17"	8.6	423053.21	1301363.87
2	112° 1' 10"	28.3	423061.49	1301366.18
3	107° 47' 1"	15.6	423050.89	1301392.39
4	76° 50' 3"	1.8	423046.13	1301407.23
5	190° 17' 44"	11.3	423046.53	1301408.94
6	292° 27' 29"	43.9	423035.41	1301406.92
7	292° 33' 15"	2.7	423052.18	1301366.35

Площадь: 414.125 кв. м

342

№№ пун- кта	Дирекционный угол	Длина линии, м	X	Y
1	100° 2' 35"	10.4	423343.03	1301469.47
2	190° 48' 1"	9.9	423341.22	1301479.69
3	191° 54' 44"	3.7	423331.47	1301477.83
4	189° 14' 8"	2.5	423327.82	1301477.06
5	189° 12' 9"	3.6	423325.36	1301476.66
6	190° 7' 53"	5.9	423321.78	1301476.08
7	266° 38' 0"	0.2	423315.96	1301475.04
8	189° 12' 23"	3.3	423315.95	1301474.87
9	187° 17' 59"	2.4	423312.68	1301474.34
10	99° 31' 12"	16.3	423310.26	1301474.03
11	100° 9' 2"	2.3	423307.57	1301490.07
12	100° 5' 44"	4.2	423307.16	1301492.36
13	99° 56' 5"	5.0	423306.43	1301496.46
14	100° 29' 29"	3.0	423305.57	1301501.37
15	7° 40' 0"	10.0	423305.02	1301504.34
16	97° 43' 48"	8.1	423314.9	1301505.67
17	189° 17' 35"	0.6	423313.81	1301513.7
18	103° 53' 24"	26.6	423313.26	1301513.61
19	190° 52' 12"	2.8	423306.87	1301539.45
20	128° 12' 23"	8.5	423304.11	1301538.92
21	102° 24' 14"	6.5	423298.86	1301545.59
22	106° 29' 19"	1.3	423297.47	1301551.91
23	104° 35' 35"	1.7	423297.1	1301553.16
24	57° 6' 38"	3.6	423296.66	1301554.85
25	40° 54' 1"	6.2	423298.6	1301557.85
26	41° 29' 3"	5.4	423303.31	1301561.93
27	35° 18' 21"	3.7	423307.37	1301565.52
28	314° 28' 53"	6.3	423310.42	1301567.68
29	303° 58' 35"	0.6	423314.8	1301563.22
30	10° 48' 14"	10.9	423315.11	1301562.76
31	99° 5' 4"	11.7	423325.8	1301564.8
32	189° 10' 42"	8.0	423323.95	1301576.37
33	99° 11' 41"	8.4	423316.09	1301575.1
34	9° 10' 42"	8.0	423314.74	1301583.44
35	99° 38' 44"	15.9	423322.6	1301584.71
36	209° 10' 54"	6.6	423319.93	1301600.42
37	212° 39' 8"	8.7	423314.2	1301597.22
38	216° 13' 18"	8.7	423306.85	1301592.51
39	219° 59' 50"	10.7	423299.86	1301587.39
40	224° 25' 34"	9.9	423291.66	1301580.51
41	224° 22' 46"	2.0	423284.6	1301573.59
42	228° 38' 48"	9.7	423283.2	1301572.22
43	235° 17' 13"	18.5	423276.81	1301564.96
44	354° 49' 56"	3.9	423266.28	1301549.76
45	311° 1' 2"	15.7	423270.15	1301549.41
46	328° 16' 18"	5.9	423280.44	1301537.58
47	337° 5' 17"	12.1	423285.47	1301534.47
48	279° 41' 20"	64.8	423296.59	1301529.77
49	109° 20' 11"	86.6	423307.5	1301465.87
50	311° 45' 41"	11.9	423278.82	1301547.6

51	42° 49' 40"	15.3	423286.74	1301538.73
52	128° 15' 29"	2.2	423297.96	1301549.13
53	131° 49' 3"	9.3	423296.58	1301550.88
54	300° 47' 40"	102.8	423290.38	1301557.81

Площадь: 2419.89 кв. м

342.1

№№ пун- кта	Дирекционный угол	Длина линии, м	X	Y
1	186° 29' 15"	8.6	425171.77	1301081.26
2	95° 49' 18"	21.0	425163.24	1301080.29
3	5° 33' 54"	5.9	425161.11	1301101.18
4	90° 49' 1"	6.3	425166.96	1301101.75
5	181° 21' 24"	9.7	425166.87	1301108.06
6	274° 33' 7"	30.4	425157.16	1301107.83
7	211° 46' 1"	6.1	425159.57	1301077.56
8	284° 30' 17"	27.9	425154.37	1301074.34
9	31° 16' 22"	1.9	425161.35	1301047.36
10	5° 3' 39"	2.7	425162.98	1301048.35
11	309° 49' 58"	2.7	425165.69	1301048.59
12	334° 36' 25"	1.7	425167.4	1301046.54
13	38° 17' 24"	1.7	425168.98	1301045.79
14	81° 41' 31"	5.5	425170.31	1301046.84
15	95° 32' 38"	7.9	425171.1	1301052.25
16	100° 57' 38"	5.5	425170.34	1301060.08
17	77° 4' 40"	2.4	425169.3	1301065.45
18	79° 46' 25"	9.1	425169.83	1301067.76
19	89° 33' 57"	2.6	425171.45	1301076.74
20	80° 56' 0"	1.9	425171.47	1301079.38

Площадь: 558.69 кв. м

342.2

№№ пун- кта	Дирекционный угол	Длина линии, м	X	Y
1	80° 45' 26"	3.9	425171.77	1301081.26
2	80° 59' 29"	1.7	425172.39	1301085.07
3	72° 12' 28"	5.1	425172.65	1301086.71
4	83° 48' 2"	9.0	425174.2	1301091.54
5	180° 26' 6"	4.0	425175.17	1301100.47
6	180° 32' 25"	4.2	425171.22	1301100.44
7	90° 50' 55"	1.4	425166.98	1301100.4
8	185° 33' 54"	5.9	425166.96	1301101.75
9	275° 49' 18"	21.0	425161.11	1301101.18
10	6° 29' 15"	8.6	425163.24	1301080.29

Площадь: 230.731 кв. м

342.3

№№ пун- кта	Дирекционный угол	Длина линии, м	X	Y
1	1° 21' 14"	5.5	425150.59	1301120.06
2	1° 24' 56"	10.5	425156.09	1301120.19
3	1° 39' 56"	10.7	425166.61	1301120.45

4	91° 20' 47"	15.7	425177.27	1301120.76
5	181° 19' 48"	24.1	425176.9	1301136.5
6	181° 34' 9"	2.2	425152.78	1301135.94
7	90° 0' 0"	15.8	425150.59	1301135.88

Площадь: 418.759 кв. м

342.4

№№ пун- кта	Дирекционный угол	Длина линии, м	X	Y
1	38° 19' 31"	1.3	425160.3	1301046.53
2	104° 30' 17"	27.9	425161.35	1301047.36
3	31° 46' 1"	6.1	425154.37	1301074.34
4	94° 33' 7"	30.4	425159.57	1301077.56
5	181° 22' 21"	6.3	425157.16	1301107.83
6	91° 26' 3"	12.4	425150.9	1301107.68
7	181° 32' 19"	83.4	425150.59	1301120.06
8	188° 38' 51"	10.2	425067.2	1301117.82
9	271° 56' 22"	52.0	425057.14	1301116.29
10	272° 0' 25"	8.6	425058.9	1301064.32
11	240° 24' 57"	2.2	425059.2	1301055.76
12	265° 50' 12"	9.0	425058.11	1301053.84
13	271° 31' 5"	4.2	425057.46	1301044.91
14	268° 8' 41"	51.3	425057.57	1301040.76
15	354° 0' 28"	17.8	425055.91	1300989.51
16	2° 48' 20"	15.1	425073.63	1300987.65
17	39° 5' 19"	92.2	425088.73	1300988.39

Площадь: 11078.66 кв. м

342.5

№№ пун- кта	Дирекционный угол	Длина линии, м	X	Y
1	8° 21' 5"	96.7	424952.59	1301048.92
2	7° 15' 49"	10.8	425048.23	1301062.96
3	91° 56' 22"	52.0	425058.9	1301064.32
4	188° 21' 13"	8.3	425057.14	1301116.29
5	190° 24' 11"	5.2	425048.9	1301115.08
6	189° 27' 44"	2.1	425043.78	1301114.14
7	96° 58' 8"	7.7	425041.74	1301113.8
8	185° 3' 51"	12.3	425040.8	1301121.49
9	185° 30' 11"	6.0	425028.5	1301120.4
10	186° 16' 27"	1.9	425022.48	1301119.82
11	185° 14' 36"	6.3	425020.57	1301119.61
12	190° 14' 14"	6.1	425014.25	1301119.03
13	189° 15' 45"	8.0	425008.27	1301117.95
14	190° 0' 50"	5.5	425000.36	1301116.66
15	187° 4' 44"	4.6	424994.98	1301115.71
16	190° 5' 7"	2.6	424990.39	1301115.14
17	277° 55' 42"	4.4	424987.86	1301114.69
18	7° 55' 49"	6.1	424988.47	1301110.31
19	7° 46' 38"	14.7	424994.5	1301111.15
20	9° 37' 41"	12.5	425009.07	1301113.14
21	278° 32' 55"	9.5	425021.39	1301115.23
22	192° 19' 0"	2.3	425022.8	1301105.85

23	276° 4' 20"	4.3	425020.51	1301105.35
24	277° 8' 43"	24.4	425020.96	1301101.12
25	187° 37' 41"	74.4	425023.99	1301076.95
26	277° 26' 22"	18.3	424950.22	1301067.07

Площадь: 3455.86 кв. м

3420

№№ пун- кта	Дирекционный угол	Длина линии, м	X	Y
1	17° 6' 9"	2.7	421471.24	1300981.39
2	22° 33' 48"	7.8	421473.84	1300982.19
3	18° 50' 22"	5.8	421481.06	1300985.19
4	21° 44' 33"	9.0	421486.57	1300987.07
5	11° 26' 27"	3.4	421494.97	1300990.42
6	88° 10' 54"	5.0	421498.33	1300991.1
7	204° 31' 54"	17.3	421498.49	1300996.14
8	200° 37' 9"	4.2	421482.78	1300988.97
9	112° 8' 42"	0.9	421478.82	1300987.48
10	197° 18' 35"	8.5	421478.47	1300988.34
11	281° 47' 1"	4.5	421470.32	1300985.8

Площадь: 110.029 кв. м

3420.1

№№ пун- кта	Дирекционный угол	Длина линии, м	X	Y
1	232° 44' 0"	7.5	422593.77	1301066.59
2	322° 38' 30"	6.8	422589.22	1301060.61
3	52° 40' 22"	7.5	422594.63	1301056.48
4	142° 41' 34"	6.8	422599.19	1301062.46

Площадь: 51.1938 кв. м

3421

№№ пун- кта	Дирекционный угол	Длина линии, м	X	Y
1	102° 32' 7"	27.8	421619.76	1300817.65
2	212° 53' 16"	8.1	421613.73	1300844.77
3	195° 49' 24"	17.4	421606.91	1300840.36
4	191° 43' 30"	21.1	421590.15	1300835.61
5	186° 28' 4"	37.6	421569.48	1300831.32
6	148° 19' 28"	2.2	421532.08	1300827.08
7	153° 21' 43"	7.0	421530.2	1300828.24
8	121° 34' 22"	4.4	421523.92	1300831.39
9	119° 26' 18"	3.5	421521.64	1300835.1
10	192° 34' 11"	1.5	421519.93	1300838.13
11	107° 15' 6"	7.4	421518.45	1300837.8
12	109° 22' 30"	5.4	421516.27	1300844.82
13	24° 59' 11"	1.1	421514.48	1300849.91
14	110° 48' 24"	2.7	421515.51	1300850.39
15	23° 11' 54"	0.1	421514.56	1300852.89
16	108° 4' 6"	5.9	421514.63	1300852.92
17	197° 34' 47"	3.2	421512.79	1300858.56
18	109° 49' 7"	6.5	421509.76	1300857.6



19	13° 0' 32"	3.0	421507.54	1300863.76
20	108° 26' 5"	0.3	421510.44	1300864.43
21	199° 6' 32"	1.3	421510.35	1300864.7
22	109° 43' 43"	1.5	421509.08	1300864.26
23	19° 29' 10"	1.4	421508.56	1300865.71
24	107° 58' 8"	0.4	421509.86	1300866.17
25	110° 31' 9"	1.8	421509.74	1300866.54
26	195° 56' 43"	3.1	421509.1	1300868.25
27	109° 5' 36"	5.0	421506.09	1300867.39
28	202° 20' 7"	1.4	421504.47	1300872.07
29	106° 26' 32"	4.3	421503.18	1300871.54
30	106° 19' 53"	6.1	421501.97	1300875.64
31	104° 35' 7"	19.7	421500.25	1300881.51
32	107° 26' 39"	16.6	421495.28	1300900.61
33	15° 17' 14"	3.1	421490.29	1300916.49
34	107° 39' 48"	11.3	421493.29	1300917.31
35	197° 45' 29"	3.2	421489.87	1300928.05
36	106° 34' 49"	5.1	421486.81	1300927.07
37	106° 47' 42"	33.8	421485.36	1300931.94
38	106° 19' 57"	8.5	421475.59	1300964.31
39	38° 39' 35"	1.1	421473.19	1300972.5
40	108° 49' 54"	8.7	421474.04	1300973.18
41	101° 47' 1"	4.5	421471.24	1300981.39
42	109° 35' 32"	11.3	421470.32	1300985.8
43	105° 16' 3"	8.0	421466.54	1300996.42
44	121° 36' 27"	1.1	421464.43	1301004.15
45	107° 48' 45"	9.3	421463.87	1301005.06
46	108° 26' 5"	1.0	421461.02	1301013.93
47	107° 27' 41"	5.4	421460.71	1301014.86
48	197° 10' 33"	0.6	421459.09	1301020.01
49	101° 20' 55"	2.9	421458.54	1301019.84
50	108° 55' 12"	3.4	421457.97	1301022.68
51	106° 13' 4"	4.3	421456.88	1301025.86
52	109° 39' 13"	7.3	421455.67	1301030.02
53	108° 5' 54"	5.9	421453.22	1301036.88
54	108° 51' 59"	8.8	421451.38	1301042.51
55	105° 56' 20"	12.3	421448.53	1301050.85
56	105° 8' 57"	2.4	421445.16	1301062.65
57	108° 31' 27"	6.1	421444.54	1301064.94
58	109° 57' 5"	1.6	421442.61	1301070.7
59	107° 48' 2"	4.3	421442.08	1301072.16
60	106° 14' 54"	7.8	421440.77	1301076.24
61	103° 37' 37"	1.4	421438.59	1301083.72
62	105° 48' 9"	2.8	421438.27	1301085.04
63	103° 26' 55"	0.5	421437.52	1301087.69
64	108° 20' 17"	1.9	421437.41	1301088.15
65	107° 14' 40"	12.2	421436.82	1301089.93
66	101° 50' 41"	3.4	421433.21	1301101.56
67	107° 12' 57"	0.7	421432.52	1301104.85
68	108° 40' 12"	2.3	421432.3	1301105.56
69	108° 57' 15"	4.2	421431.56	1301107.75
70	106° 8' 57"	8.9	421430.2	1301111.71
71	103° 16' 14"	3.3	421427.73	1301120.24
72	111° 41' 42"	7.0	421426.98	1301123.42
73	198° 33' 37"	2.9	421424.39	1301129.93
74	107° 8' 37"	10.2	421421.65	1301129.01

75	20° 56' 3"	3.2	421418.63	1301138.8
76	114° 1' 12"	1.0	421421.61	1301139.94
77	112° 56' 6"	6.9	421421.2	1301140.86
78	105° 52' 23"	14.1	421418.53	1301147.17
79	102° 41' 45"	6.3	421414.66	1301160.78
80	105° 11' 35"	6.5	421413.27	1301166.95
81	103° 49' 25"	8.5	421411.57	1301173.21
82	108° 17' 0"	2.4	421409.54	1301181.46
83	199° 28' 45"	2.4	421408.79	1301183.73
84	103° 29' 36"	10.0	421406.5	1301182.92
85	143° 7' 5"	19.3	421404.17	1301192.63
86	286° 17' 1"	70.7	421388.75	1301204.2
87	286° 47' 44"	138.3	421408.57	1301136.35
88	288° 38' 39"	102.9	421448.53	1301003.96
89	288° 19' 15"	74.8	421481.44	1300906.42
90	294° 42' 3"	52.8	421504.94	1300835.45
91	19° 44' 23"	70.0	421527	1300787.49
92	13° 38' 3"	27.7	421592.88	1300811.13

Площадь: 8183.92 кв. м

3421.1

№№ пун- кта	Дирекционный угол	Длина линии, м	X	Y
1	26° 33' 54"	0.0	423157.5	1301030.85
2	114° 54' 37"	20.1	423157.52	1301030.86
3	201° 58' 21"	5.0	423149.04	1301049.12
4	199° 11' 32"	15.8	423144.43	1301047.26
5	110° 10' 40"	25.4	423129.52	1301042.07
6	177° 58' 37"	4.5	423120.77	1301065.88
7	111° 28' 29"	4.2	423116.24	1301066.04
8	89° 22' 46"	13.9	423114.69	1301069.98
9	178° 40' 13"	15.1	423114.84	1301083.83
10	183° 35' 22"	13.6	423099.76	1301084.18
11	184° 47' 31"	3.4	423086.21	1301083.33
12	202° 8' 7"	15.9	423082.87	1301083.05
13	288° 58' 17"	17.2	423068.12	1301077.05
14	197° 55' 44"	14.3	423073.72	1301060.76
15	195° 15' 18"	0.8	423060.09	1301056.35
16	282° 11' 28"	1.7	423059.32	1301056.14
17	288° 20' 3"	5.4	423059.67	1301054.52
18	288° 21' 18"	20.4	423061.37	1301049.39
19	291° 52' 34"	24.2	423067.8	1301030.01
20	13° 22' 42"	9.5	423076.81	1301007.57
21	16° 14' 12"	53.8	423086.06	1301009.77
22	16° 55' 39"	1.7	423137.67	1301024.8
23	15° 16' 50"	17.8	423139.28	1301025.29
24	38° 54' 55"	1.4	423156.41	1301029.97

Площадь: 4356.08 кв. м

3422

№№ пун- кта	Дирекционный угол	Длина линии, м	X	Y
1	207° 8' 12"	8.1	421468.56	1301214.84

2	287° 58' 31"	2.4	421461.38	1301211.16
3	287° 21' 50"	10.3	421462.11	1301208.91
4	286° 0' 46"	8.2	421465.19	1301199.06
5	280° 53' 7"	1.3	421467.44	1301191.22
6	287° 9' 42"	1.4	421467.69	1301189.92
7	285° 19' 36"	1.4	421468.11	1301188.56
8	285° 8' 19"	3.0	421468.48	1301187.21
9	284° 53' 52"	7.7	421469.27	1301184.29
10	289° 28' 58"	5.2	421471.26	1301176.81
11	194° 24' 0"	0.8	421472.99	1301171.92
12	286° 3' 41"	10.2	421472.25	1301171.73
13	12° 22' 50"	0.8	421475.06	1301161.97
14	288° 7' 48"	4.8	421475.88	1301162.15
15	284° 42' 18"	4.6	421477.36	1301157.63
16	196° 33' 25"	1.2	421478.52	1301153.21
17	286° 39' 45"	9.0	421477.41	1301152.88
18	285° 9' 48"	6.0	421479.99	1301144.26
19	286° 6' 9"	4.5	421481.57	1301138.43
20	277° 35' 40"	0.6	421482.82	1301134.1
21	286° 52' 17"	3.8	421482.9	1301133.5
22	286° 15' 54"	4.7	421484.01	1301129.84
23	19° 43' 37"	2.1	421485.32	1301125.35
24	287° 28' 40"	6.6	421487.3	1301126.06
25	197° 6' 9"	1.1	421489.29	1301119.74
26	287° 53' 21"	6.6	421488.25	1301119.42
27	200° 54' 28"	1.0	421490.29	1301113.1
28	290° 42' 40"	3.0	421489.4	1301112.76
29	17° 26' 49"	0.4	421490.47	1301109.93
30	287° 51' 1"	2.5	421490.82	1301110.04
31	197° 28' 48"	1.9	421491.58	1301107.68
32	289° 3' 38"	19.1	421489.77	1301107.11
33	342° 17' 58"	3.5	421496.01	1301089.05
34	284° 27' 14"	3.3	421499.3	1301088
35	287° 50' 32"	5.8	421500.13	1301084.78
36	287° 18' 19"	5.6	421501.91	1301079.25
37	14° 51' 1"	4.1	421503.58	1301073.89
38	105° 7' 56"	9.0	421507.54	1301074.94
39	101° 28' 31"	1.4	421505.19	1301083.63
40	97° 48' 16"	5.2	421504.92	1301084.96
41	7° 53' 22"	2.7	421504.21	1301090.14
42	103° 30' 26"	5.8	421506.88	1301090.51
43	104° 58' 47"	18.3	421505.53	1301096.13
44	105° 48' 13"	18.3	421500.81	1301113.77
45	106° 1' 16"	15.5	421495.82	1301131.4
46	107° 2' 1"	13.5	421491.53	1301146.34
47	105° 51' 43"	6.6	421487.59	1301159.2
48	106° 46' 51"	10.7	421485.78	1301165.57
49	105° 44' 38"	2.0	421482.68	1301175.85
50	195° 56' 43"	0.2	421482.15	1301177.73
51	105° 53' 19"	2.8	421481.94	1301177.67
52	113° 25' 43"	1.0	421481.18	1301180.34
53	108° 36' 43"	3.1	421480.79	1301181.24
54	199° 57' 32"	2.0	421479.81	1301184.15
55	106° 46' 38"	9.8	421477.91	1301183.46
56	106° 30' 44"	22.9	421475.07	1301192.88

Площадь: 1397.75 кв. м

3422.1

№№ пун- кта	Дирекционный угол	Длина линии, м	X	Y
1	18° 2' 18"	79.1	422050.1	1301135.4
2	31° 13' 37"	109.7	422125.27	1301159.88
3	127° 53' 5"	91.0	422219.04	1301216.73
4	119° 2' 23"	57.0	422163.16	1301288.55
5	209° 6' 56"	46.4	422135.51	1301338.35
6	209° 2' 39"	113.2	422094.95	1301315.76
7	207° 42' 36"	45.9	421995.98	1301260.8
8	298° 49' 27"	135.6	421955.37	1301239.47
9	26° 35' 18"	32.8	422020.73	1301120.7

Площадь: 30452.18 кв. м

3422.10

№№ пун- кта	Дирекционный угол	Длина линии, м	X	Y
1	15° 41' 53"	8.3	421461.02	1301013.93
2	11° 53' 33"	7.3	421468.99	1301016.17
3	13° 21' 22"	24.1	421476.16	1301017.68
4	15° 6' 32"	24.1	421499.62	1301023.25
5	19° 44' 28"	9.7	421522.88	1301029.53
6	12° 27' 27"	10.5	421532.02	1301032.81
7	109° 20' 41"	11.4	421542.25	1301035.07
8	193° 29' 31"	6.1	421538.49	1301045.78
9	115° 1' 40"	3.2	421532.53	1301044.35
10	206° 52' 54"	5.7	421531.19	1301047.22
11	193° 37' 14"	35.5	421526.14	1301044.66
12	108° 45' 57"	9.9	421491.68	1301036.31
13	199° 42' 36"	18.5	421488.51	1301045.64
14	289° 1' 8"	8.7	421471.12	1301039.41
15	197° 22' 16"	17.9	421473.95	1301031.2
16	288° 55' 12"	3.4	421456.88	1301025.86
17	281° 20' 55"	2.9	421457.97	1301022.68
18	17° 10' 33"	0.6	421458.54	1301019.84
19	287° 27' 41"	5.4	421459.09	1301020.01
20	288° 26' 5"	1.0	421460.71	1301014.86

Площадь: 1315.96 кв. м

3422.11

№№ пун- кта	Дирекционный угол	Длина линии, м	X	Y
1	13° 12' 19"	9.4	421464.43	1301004.15
2	13° 4' 51"	6.0	421473.55	1301006.29
3	16° 53' 49"	4.7	421479.36	1301007.64
4	12° 59' 29"	28.1	421483.87	1301009.01
5	13° 43' 0"	36.1	421511.22	1301015.32
6	109° 51' 5"	11.9	421546.29	1301023.88
7	192° 27' 27"	10.5	421542.25	1301035.07
8	199° 44' 28"	9.7	421532.02	1301032.81

9	195° 6' 32"	24.1	421522.88	1301029.53
10	193° 21' 22"	24.1	421499.62	1301023.25
11	191° 53' 33"	7.3	421476.16	1301017.68
12	195° 41' 53"	8.3	421468.99	1301016.17
13	287° 48' 45"	9.3	421461.02	1301013.93
14	301° 36' 27"	1.1	421463.87	1301005.06

Площадь: 911.077 кв. м

3422.12

№№ пун- кта	Дирекционный угол	Длина линии, м	X	Y
1	29° 58' 53"	1.2	421598.19	1300873.4
2	29° 59' 29"	53.6	421599.23	1300874
3	335° 27' 9"	14.2	421645.63	1300900.78
4	79° 22' 37"	44.0	421658.57	1300894.87
5	169° 16' 40"	22.4	421666.68	1300938.11
6	119° 14' 5"	66.7	421644.71	1300942.27
7	79° 44' 20"	23.4	421612.12	1301000.5
8	114° 22' 51"	14.3	421616.28	1301023.48
9	172° 52' 29"	4.2	421610.37	1301036.52
10	208° 45' 36"	24.8	421606.21	1301037.04
11	197° 25' 14"	73.2	421584.51	1301025.13
12	203° 38' 19"	17.6	421514.62	1301003.2
13	268° 10' 54"	5.0	421498.49	1300996.14
14	295° 28' 36"	116.8	421498.33	1300991.1
15	295° 37' 36"	20.2	421548.57	1300885.66
16	17° 6' 39"	20.5	421557.31	1300867.44
17	18° 53' 43"	19.7	421576.93	1300873.48
18	292° 20' 7"	7.0	421595.54	1300879.85

Площадь: 16386.42 кв. м

3422.13

№№ пун- кта	Дирекционный угол	Длина линии, м	X	Y
1	19° 45' 52"	3.1	421504.47	1300872.07
2	16° 15' 1"	11.6	421507.42	1300873.13
3	16° 36' 25"	1.2	421518.57	1300876.38
4	16° 4' 41"	4.2	421519.71	1300876.72
5	17° 28' 35"	22.9	421523.7	1300877.87
6	17° 29' 36"	2.7	421545.52	1300884.74
7	12° 54' 26"	0.5	421548.09	1300885.55
8	115° 35' 13"	31.4	421548.57	1300885.66
9	204° 50' 32"	0.6	421534.99	1300914.02
10	202° 50' 1"	0.4	421534.45	1300913.77
11	198° 50' 55"	38.1	421534.07	1300913.61
12	194° 11' 3"	2.8	421498.01	1300901.3
13	284° 35' 7"	19.7	421495.28	1300900.61
14	286° 19' 53"	6.1	421500.25	1300881.51
15	286° 26' 32"	4.3	421501.97	1300875.64
16	22° 20' 7"	1.4	421503.18	1300871.54

Площадь: 1364.23 кв. м

3422.14

№№ пун- кта	Дирекционный угол	Длина линии, м	X	Y
1	14° 11' 3"	2.8	421495.28	1300900.61
2	18° 50' 55"	38.1	421498.01	1300901.3
3	22° 50' 1"	0.4	421534.07	1300913.61
4	24° 50' 32"	0.6	421534.45	1300913.77
5	115° 51' 48"	32.1	421534.99	1300914.02
6	204° 46' 30"	2.6	421520.97	1300942.94
7	199° 48' 26"	12.8	421518.63	1300941.86
8	196° 29' 38"	5.9	421506.58	1300937.52
9	191° 24' 27"	4.6	421500.94	1300935.85
10	194° 56' 9"	8.2	421496.43	1300934.94
11	195° 43' 46"	3.3	421488.52	1300932.83
12	286° 34' 49"	5.1	421485.36	1300931.94
13	17° 45' 29"	3.2	421486.81	1300927.07
14	287° 39' 48"	11.3	421489.87	1300928.05
15	195° 17' 14"	3.1	421493.29	1300917.31
16	287° 26' 39"	16.6	421490.29	1300916.49

Площадь: 1232.89 кв. м

3422.15

№№ пун- кта	Дирекционный угол	Длина линии, м	X	Y
1	15° 43' 46"	3.3	421485.36	1300931.94
2	14° 56' 9"	8.2	421488.52	1300932.83
3	11° 24' 27"	4.6	421496.43	1300934.94
4	16° 29' 38"	5.9	421500.94	1300935.85
5	19° 48' 26"	12.8	421506.58	1300937.52
6	24° 46' 30"	2.6	421518.63	1300941.86
7	115° 39' 25"	34.7	421520.97	1300942.94
8	205° 47' 8"	3.3	421505.94	1300974.23
9	197° 11' 18"	16.7	421502.98	1300972.8
10	197° 13' 7"	8.3	421487.01	1300967.86
11	197° 22' 56"	3.6	421479.04	1300965.39
12	286° 47' 42"	33.8	421475.59	1300964.31

Площадь: 1191.48 кв. м

3422.16

№№ пун- кта	Дирекционный угол	Длина линии, м	X	Y
1	17° 22' 56"	3.6	421475.59	1300964.31
2	17° 13' 7"	8.3	421479.04	1300965.39
3	17° 11' 18"	16.7	421487.01	1300967.86
4	25° 47' 8"	3.3	421502.98	1300972.8
5	114° 16' 47"	18.5	421505.94	1300974.23
6	191° 26' 27"	3.4	421498.33	1300991.1
7	201° 44' 33"	9.0	421494.97	1300990.42
8	198° 50' 22"	5.8	421486.57	1300987.07
9	202° 33' 48"	7.8	421481.06	1300985.19
10	197° 6' 9"	2.7	421473.84	1300982.19
11	288° 49' 54"	8.7	421471.24	1300981.39
12	218° 39' 35"	1.1	421474.04	1300973.18
13	286° 19' 57"	8.5	421473.19	1300972.5

Площадь: 556.8 кв. м

3422.2

№№ пун- кта	Дирекционный угол	Длина линии, м	X	Y
1	29° 6' 56"	46.4	422094.95	1301315.76
2	119° 16' 36"	82.1	422135.51	1301338.35
3	209° 41' 48"	45.9	422095.34	1301410
4	297° 19' 4"	43.9	422055.45	1301387.25
5	337° 27' 13"	36.6	422075.6	1301348.24
6	153° 58' 50"	2.3	422109.37	1301334.22
7	243° 58' 50"	2.3	422107.26	1301335.25
8	333° 52' 23"	2.3	422106.23	1301333.14
9	230° 42' 17"	21.1	422108.33	1301332.11

Площадь: 3826.64 кв. м

3422.3

№№ пун- кта	Дирекционный угол	Длина линии, м	X	Y
1	18° 15' 8"	19.9	421727.83	1301394.94
2	100° 10' 31"	0.8	421746.69	1301401.16
3	111° 4' 29"	2.2	421746.55	1301401.94
4	197° 14' 29"	4.3	421745.76	1301403.99
5	198° 3' 9"	19.4	421741.7	1301402.73
6	289° 25' 10"	3.1	421723.23	1301396.71
7	18° 20' 17"	3.8	421724.27	1301393.76

Площадь: 72.8759 кв. м

3422.4

№№ пун- кта	Дирекционный угол	Длина линии, м	X	Y
1	17° 54' 7"	20.4	421715.75	1301417.42
2	17° 15' 23"	13.7	421735.16	1301423.69
3	38° 7' 57"	14.4	421748.23	1301427.75
4	101° 47' 41"	4.4	421759.58	1301436.66
5	197° 8' 0"	46.8	421758.68	1301440.97
6	280° 16' 7"	9.9	421713.98	1301427.19

Площадь: 418.17 кв. м

3422.6

№№ пун- кта	Дирекционный угол	Длина линии, м	X	Y
1	31° 48' 3"	14.6	421656.53	1301301.72
2	113° 35' 30"	12.2	421668.9	1301309.39
3	116° 9' 58"	1.9	421664	1301320.61
4	103° 3' 54"	2.4	421663.15	1301322.34
5	108° 6' 9"	9.8	421662.6	1301324.71

6	109° 37' 15"	14.1	421659.55	1301334.04
7	107° 32' 58"	7.2	421654.83	1301347.28
8	114° 18' 32"	7.4	421652.67	1301354.11
9	110° 21' 14"	12.3	421649.63	1301360.84
10	200° 55' 4"	2.4	421645.36	1301372.35
11	235° 40' 11"	1.0	421643.11	1301371.49
12	205° 49' 47"	5.6	421642.55	1301370.67
13	215° 17' 46"	14.3	421637.53	1301368.24
14	219° 7' 49"	4.6	421625.82	1301359.95
15	219° 46' 18"	4.3	421622.28	1301357.07
16	309° 45' 10"	1.4	421618.94	1301354.29
17	310° 3' 17"	5.0	421619.83	1301353.22
18	308° 5' 34"	3.0	421623.05	1301349.39
19	306° 39' 21"	3.2	421624.9	1301347.03
20	307° 36' 1"	3.3	421626.82	1301344.45
21	310° 2' 15"	4.7	421628.83	1301341.84
22	302° 34' 10"	12.1	421631.88	1301338.21
23	303° 28' 28"	14.0	421638.37	1301328.05
24	307° 59' 26"	10.4	421646.1	1301316.36
25	301° 59' 21"	7.6	421652.52	1301308.14

Площадь: 1496.09 кв. м

3422.7

№№ пунк- та	Дирекционный угол	Длина линии, м	X	Y
1	32° 19' 2"	17.7	421573.32	1301192.91
2	113° 2' 14"	22.4	421588.29	1301202.38
3	113° 12' 25"	17.5	421579.53	1301222.98
4	112° 51' 41"	8.9	421572.64	1301239.05
5	115° 24' 55"	14.9	421569.17	1301247.28
6	121° 0' 52"	3.9	421562.76	1301260.77
7	45° 28' 34"	2.6	421560.77	1301264.08
8	128° 56' 27"	2.5	421562.56	1301265.9
9	116° 33' 54"	8.5	421560.96	1301267.88
10	36° 8' 31"	1.1	421557.17	1301275.46
11	127° 51' 19"	5.1	421558.06	1301276.11
12	229° 0' 11"	4.6	421554.92	1301280.15
13	225° 17' 6"	2.8	421551.93	1301276.71
14	222° 34' 49"	1.0	421549.93	1301274.69
15	230° 9' 30"	2.0	421549.19	1301274.01
16	226° 9' 12"	2.1	421547.88	1301272.44
17	228° 16' 13"	6.4	421546.42	1301270.92
18	245° 22' 35"	0.8	421542.13	1301266.11
19	297° 9' 35"	6.5	421541.8	1301265.39
20	291° 13' 39"	7.8	421544.75	1301259.64
21	287° 58' 58"	3.2	421547.57	1301252.38
22	293° 42' 17"	5.6	421548.56	1301249.33
23	293° 27' 29"	14.2	421550.83	1301244.16
24	292° 20' 23"	16.2	421556.48	1301231.14
25	289° 27' 34"	8.1	421562.64	1301216.15
26	297° 42' 7"	9.9	421565.35	1301208.48
27	296° 19' 41"	7.6	421569.96	1301199.7

Площадь: 1480.65 кв. м



3422.8

№№ пун- кта	Дирекционный угол	Длина линии, м	X	Y
1	32° 55' 9"	18.1	421558.09	1301183.05
2	116° 19' 41"	7.6	421573.32	1301192.91
3	117° 42' 7"	9.9	421569.96	1301199.7
4	109° 27' 34"	8.1	421565.35	1301208.48
5	112° 20' 23"	16.2	421562.64	1301216.15
6	113° 27' 29"	14.2	421556.48	1301231.14
7	113° 42' 17"	5.6	421550.83	1301244.16
8	107° 58' 58"	3.2	421548.56	1301249.33
9	111° 13' 39"	7.8	421547.57	1301252.38
10	117° 9' 35"	6.5	421544.75	1301259.64
11	220° 53' 6"	7.9	421541.8	1301265.39
12	225° 43' 7"	7.9	421535.84	1301260.23
13	211° 22' 59"	1.2	421530.33	1301254.58
14	292° 9' 8"	22.4	421529.33	1301253.97
15	292° 50' 16"	6.5	421537.79	1301233.19
16	277° 14' 46"	2.9	421540.3	1301227.23
17	288° 53' 59"	6.2	421540.67	1301224.32
18	291° 52' 22"	7.4	421542.69	1301218.42
19	292° 44' 48"	12.5	421545.46	1301211.52
20	294° 42' 38"	18.7	421550.29	1301200

Площадь: 1324.6 кв. м

3422.9

№№ пун- кта	Дирекционный угол	Длина линии, м	X	Y
1	17° 32' 0"	7.2	421470.46	1301155.45
2	108° 7' 48"	4.8	421477.36	1301157.63
3	192° 22' 50"	0.8	421475.88	1301162.15
4	106° 3' 41"	10.2	421475.06	1301161.97
5	14° 24' 0"	0.8	421472.25	1301171.73
6	109° 28' 58"	5.2	421472.99	1301171.92
7	197° 12' 0"	15.6	421471.26	1301176.81
8	196° 15' 19"	4.8	421456.4	1301172.21
9	287° 56' 37"	4.1	421451.77	1301170.86
10	285° 49' 49"	4.1	421453.02	1301167
11	192° 24' 45"	6.4	421454.14	1301163.05
12	195° 48' 58"	3.0	421447.87	1301161.67
13	194° 53' 25"	9.9	421444.94	1301160.84
14	288° 34' 45"	5.0	421435.35	1301158.29
15	285° 51' 6"	8.4	421436.95	1301153.53
16	288° 41' 14"	0.7	421439.25	1301145.43
17	18° 46' 44"	10.0	421439.48	1301144.75
18	21° 12' 33"	2.2	421448.95	1301147.97
19	20° 5' 13"	8.0	421450.96	1301148.75
20	17° 51' 36"	0.9	421458.48	1301151.5
21	90° 0' 0"	0.1	421459.38	1301151.79
22	18° 49' 10"	4.7	421459.38	1301151.69
23	18° 41' 39"	7.0	421463.84	1301153.21

Площадь: 667.012 кв. м

№№ пун- кта	Дирекционный угол	Длина линии, м	X	Y
1	17° 25' 14"	73.2	421514.62	1301003.2
2	28° 45' 36"	24.8	421584.51	1301025.13
3	352° 52' 29"	4.2	421606.21	1301037.04
4	31° 56' 28"	142.0	421610.37	1301036.52
5	77° 3' 23"	36.9	421730.91	1301111.67
6	172° 49' 37"	59.4	421739.17	1301147.61
7	240° 17' 8"	65.4	421680.21	1301155.03
8	187° 52' 8"	55.6	421647.81	1301098.26
9	93° 34' 40"	43.1	421592.75	1301090.65
10	36° 56' 47"	47.8	421590.06	1301133.67
11	101° 34' 5"	67.5	421628.26	1301162.4
12	20° 26' 49"	44.9	421614.73	1301228.5
13	309° 24' 29"	23.4	421656.84	1301244.2
14	25° 15' 10"	27.7	421671.72	1301226.09
15	119° 20' 21"	64.5	421696.8	1301237.92
16	33° 54' 11"	9.7	421665.2	1301294.14
17	113° 50' 56"	10.8	421673.25	1301299.55
18	211° 48' 3"	14.6	421668.9	1301309.39
19	218° 21' 7"	34.0	421656.53	1301301.72
20	302° 7' 52"	19.8	421629.85	1301280.61
21	207° 3' 17"	36.1	421640.37	1301263.86
22	287° 58' 5"	17.5	421608.22	1301247.44
23	220° 42' 28"	9.9	421613.61	1301230.82
24	206° 54' 53"	9.5	421606.09	1301224.35
25	291° 22' 45"	5.3	421597.6	1301220.04
26	228° 33' 25"	17.0	421599.53	1301215.11
27	212° 19' 2"	17.7	421588.29	1301202.38
28	212° 55' 9"	18.1	421573.32	1301192.91
29	199° 50' 21"	19.7	421558.09	1301183.05
30	292° 59' 50"	1.9	421539.52	1301176.35
31	195° 16' 48"	14.1	421540.25	1301174.63
32	195° 55' 25"	11.0	421526.67	1301170.92
33	278° 55' 37"	13.7	421516.12	1301167.91
34	278° 57' 56"	17.1	421518.25	1301154.35
35	278° 56' 21"	17.8	421520.91	1301137.49
36	282° 17' 58"	29.3	421523.68	1301119.88
37	182° 9' 0"	2.9	421529.92	1301091.26
38	277° 3' 8"	3.9	421526.99	1301091.15
39	274° 22' 51"	9.9	421527.47	1301087.27
40	270° 57' 48"	6.5	421528.23	1301077.35
41	288° 26' 5"	0.7	421528.34	1301070.81
42	293° 18' 37"	10.1	421528.55	1301070.18
43	294° 8' 24"	16.4	421532.54	1301060.92
44	194° 12' 57"	0.8	421539.24	1301045.97
45	289° 20' 41"	11.4	421538.49	1301045.78
46	289° 51' 5"	11.9	421542.25	1301035.07
47	193° 43' 0"	36.1	421546.29	1301023.88
48	283° 46' 36"	6.4	421511.22	1301015.32
49	287° 38' 31"	6.2	421512.75	1301009.08

Площадь: 24264.35 кв. м

№№ пун- кта	Дирекционный угол	Длина линии, м	X	Y
1	242° 36' 19"	8.7	422491.64	1301150.89
2	332° 46' 55"	8.6	422487.66	1301143.21
3	62° 43' 23"	8.6	422495.34	1301139.26
4	152° 43' 17"	8.6	422499.3	1301146.94

Площадь: 74.5871 кв. м

3424

№№ пун- кта	Дирекционный угол	Длина линии, м	X	Y
1	17° 33' 35"	19.3	421404.17	1301192.63
2	290° 41' 43"	1.9	421422.53	1301198.44
3	17° 42' 1"	1.0	421423.21	1301196.64
4	284° 2' 10"	0.5	421424.15	1301196.94
5	15° 52' 16"	1.1	421424.26	1301196.5
6	104° 37' 15"	0.5	421425.28	1301196.79
7	16° 45' 59"	3.3	421425.16	1301197.25
8	108° 48' 28"	2.9	421428.28	1301198.19
9	15° 36' 20"	15.1	421427.34	1301200.95
10	17° 29' 50"	20.5	421441.84	1301205
11	27° 8' 12"	8.1	421461.38	1301211.16
12	25° 41' 19"	9.9	421468.56	1301214.84
13	295° 28' 50"	1.4	421477.52	1301219.15
14	25° 26' 10"	0.9	421478.13	1301217.87
15	111° 42' 35"	1.2	421478.95	1301218.26
16	31° 48' 38"	5.0	421478.52	1301219.34
17	32° 7' 29"	1.0	421482.76	1301221.97
18	33° 32' 7"	10.3	421483.62	1301222.51
19	32° 8' 30"	5.3	421492.19	1301228.19
20	34° 10' 12"	16.2	421496.71	1301231.03
21	27° 8' 58"	0.9	421510.13	1301240.14
22	32° 40' 24"	3.9	421510.91	1301240.54
23	31° 30' 15"	0.7	421514.2	1301242.65
24	31° 14' 40"	4.5	421514.82	1301243.03
25	45° 44' 38"	1.1	421518.71	1301245.39
26	34° 30' 41"	9.5	421519.47	1301246.17
27	49° 50' 53"	3.2	421527.28	1301251.54
28	31° 22' 59"	1.2	421529.33	1301253.97
29	45° 43' 7"	7.9	421530.33	1301254.58
30	40° 53' 6"	7.9	421535.84	1301260.23
31	65° 22' 35"	0.8	421541.8	1301265.39
32	48° 16' 13"	6.4	421542.13	1301266.11
33	46° 9' 12"	2.1	421546.42	1301270.92
34	50° 9' 30"	2.0	421547.88	1301272.44
35	42° 34' 49"	1.0	421549.19	1301274.01
36	45° 17' 6"	2.8	421549.93	1301274.69
37	49° 0' 11"	4.6	421551.93	1301276.71
38	53° 49' 59"	16.6	421554.92	1301280.15
39	43° 20' 29"	3.2	421564.73	1301293.57
40	41° 8' 14"	19.9	421567.04	1301295.75
41	41° 2' 7"	1.4	421582.06	1301308.87
42	126° 39' 36"	2.7	421583.14	1301309.81
43	42° 9' 59"	20.9	421581.51	1301312

44	67° 32' 43"	2.9	421596.99	1301326.02
45	67° 32' 43"	2.9	421598.11	1301328.73
46	50° 54' 53"	6.3	421599.23	1301331.44
47	50° 22' 34"	9.3	421603.21	1301336.34
48	42° 16' 56"	4.5	421609.13	1301343.49
49	350° 43' 38"	0.5	421612.44	1301346.5
50	50° 8' 31"	5.6	421612.93	1301346.42
51	37° 3' 47"	4.1	421616.52	1301350.72
52	129° 45' 10"	1.4	421619.83	1301353.22
53	39° 46' 18"	4.3	421618.94	1301354.29
54	39° 7' 49"	4.6	421622.28	1301357.07
55	61° 43' 23"	62.9	421625.82	1301359.95
56	212° 30' 47"	15.7	421655.61	1301415.33
57	249° 3' 41"	19.1	421642.4	1301406.91
58	236° 53' 8"	14.6	421635.57	1301389.06
59	233° 17' 20"	18.7	421627.58	1301376.81
60	225° 6' 20"	23.0	421616.38	1301361.79
61	227° 37' 0"	138.2	421600.16	1301345.51
62	198° 21' 44"	124.6	421507.03	1301243.46
63	323° 7' 5"	19.3	421388.75	1301204.2

Площадь: 3578.28 кв. м

#### 3424.1

№№ пун- кта	Дирекционный угол	Длина линии, м	X	Y
1	3° 23' 22"	24.9	422799.35	1301403.69
2	100° 13' 54"	7.7	422824.17	1301405.16
3	96° 20' 48"	19.5	422822.8	1301412.75
4	186° 28' 39"	37.3	422820.64	1301432.17
5	296° 3' 20"	5.5	422783.56	1301427.96
6	278° 44' 26"	7.8	422785.99	1301422.99
7	281° 58' 10"	2.6	422787.18	1301415.25
8	292° 55' 27"	5.2	422787.71	1301412.75
9	6° 7' 12"	8.9	422789.74	1301407.95
10	278° 11' 30"	5.3	422798.6	1301408.9

Площадь: 873.309 кв. м

#### 3424.2

№№ пун- кта	Дирекционный угол	Длина линии, м	X	Y
1	81° 42' 32"	9.6	422624.47	1301390.53
2	168° 5' 1"	4.3	422625.85	1301400
3	81° 40' 1"	11.6	422621.68	1301400.88
4	90° 0' 0"	4.4	422623.36	1301412.35
5	99° 42' 55"	9.3	422627.76	1301412.35
6	186° 43' 59"	62.8	422626.19	1301421.52
7	183° 5' 36"	23.2	422563.85	1301414.16
8	250° 21' 22"	7.6	422540.72	1301412.91
9	351° 28' 44"	11.6	422538.15	1301405.71
10	2° 13' 21"	4.4	422549.63	1301403.99
11	355° 39' 42"	42.2	422554.01	1301404.16
12	338° 13' 22"	8.7	422596.06	1301400.97

13	321° 30' 26"	10.2	422604.17	1301397.73
14	339° 37' 38"	8.0	422612.13	1301391.4
15	21° 54' 15"	5.2	422619.67	1301388.6

Площадь: 1411.28 кв. м

3424.3

№№ пун- кта	Дирекционный угол	Длина линии, м	X	Y
1	157° 29' 47"	0.8	422363.49	1301461.49
2	157° 31' 42"	6.8	422362.79	1301461.78
3	252° 50' 3"	17.4	422356.48	1301464.39
4	338° 48' 21"	0.5	422351.34	1301447.75
5	249° 57' 17"	3.2	422351.83	1301447.56
6	341° 5' 8"	6.0	422350.75	1301444.6
7	69° 34' 26"	20.1	422356.47	1301442.64

Площадь: 140.823 кв. м

3425

№№ пун- кта	Дирекционный угол	Длина линии, м	X	Y
1	13° 18' 44"	13.2	421725.71	1301357.64
2	107° 27' 21"	35.9	421738.6	1301360.69
3	198° 20' 17"	3.8	421727.83	1301394.94
4	109° 25' 10"	3.1	421724.27	1301393.76
5	196° 59' 10"	3.3	421723.23	1301396.71
6	197° 12' 57"	35.7	421720.12	1301395.76
7	113° 37' 56"	11.3	421686.04	1301385.2
8	134° 36' 0"	12.2	421681.52	1301395.53
9	108° 1' 32"	4.4	421672.98	1301404.19
10	104° 43' 28"	7.7	421671.61	1301408.4
11	181° 59' 50"	14.1	421669.66	1301415.82
12	241° 43' 23"	62.9	421655.61	1301415.33
13	35° 17' 46"	14.3	421625.82	1301359.95
14	25° 49' 47"	5.6	421637.53	1301368.24
15	55° 40' 11"	1.0	421642.55	1301370.67
16	20° 55' 4"	2.4	421643.11	1301371.49
17	19° 11' 43"	7.1	421645.36	1301372.35
18	22° 6' 34"	1.0	421652.11	1301374.7
19	18° 15' 58"	6.4	421653.07	1301375.09
20	278° 59' 15"	2.0	421659.19	1301377.11
21	13° 27' 43"	12.6	421659.5	1301375.15
22	282° 17' 17"	1.0	421671.74	1301378.08
23	281° 42' 10"	1.4	421671.96	1301377.07
24	284° 28' 13"	0.3	421672.25	1301375.67
25	10° 33' 29"	3.4	421672.33	1301375.36
26	10° 27' 5"	1.0	421675.71	1301375.99
27	9° 44' 59"	3.6	421676.74	1301376.18
28	10° 7' 28"	0.3	421680.29	1301376.79
29	10° 34' 48"	4.5	421680.57	1301376.84
30	7° 53' 30"	8.2	421684.96	1301377.66
31	8° 13' 5"	13.8	421693.04	1301378.78
32	13° 40' 44"	1.9	421706.68	1301380.75
33	12° 41' 39"	3.0	421708.57	1301381.21

34	283° 20' 21"	1.0	421711.5	1301381.87
35	11° 41' 34"	5.6	421711.73	1301380.9
36	102° 38' 53"	2.6	421717.19	1301382.03
37	17° 48' 19"	1.4	421716.62	1301384.57
38	12° 7' 52"	2.2	421717.99	1301385.01
39	280° 57' 39"	10.6	421720.13	1301385.47
40	279° 49' 5"	8.7	421722.15	1301375.04
41	283° 15' 5"	9.0	421723.64	1301366.43

Площадь: 2223.12 кв. м

3926

№№ пун- кта	Дирекционный угол	Длина линии, м	X	Y
1	100° 16' 7"	9.9	421715.75	1301417.42
2	194° 14' 19"	39.1	421713.98	1301427.19
3	286° 28' 16"	5.5	421676.07	1301417.57
4	300° 40' 55"	1.7	421677.64	1301412.26
5	324° 29' 22"	2.4	421678.53	1301410.76
6	15° 57' 0"	33.6	421680.52	1301409.34
7	288° 4' 20"	2.0	421712.78	1301418.56
8	17° 55' 17"	2.5	421713.4	1301416.66

Площадь: 333.257 кв. м

3927

№№ пун- кта	Дирекционный угол	Длина линии, м	X	Y
1	215° 46' 12"	14.9	421774.24	1301440.38
2	278° 58' 21"	0.2	421762.15	1301431.67
3	277° 42' 22"	7.5	421762.18	1301431.48
4	277° 43' 5"	13.8	421763.18	1301424.09
5	101° 44' 31"	26.8	421765.03	1301410.44
6	38° 8' 9"	12.1	421759.58	1301436.66
7	195° 28' 16"	1.2	421769.12	1301444.15
8	197° 6' 56"	9.8	421768	1301443.84
9	357° 49' 42"	15.6	421758.68	1301440.97

Площадь: 164.935 кв. м

3928

№№ пун- кта	Дирекционный угол	Длина линии, м	X	Y
1	32° 30' 47"	15.7	421642.4	1301406.91
2	1° 59' 50"	14.1	421655.61	1301415.33
3	15° 16' 12"	6.6	421669.66	1301415.82
4	14° 14' 19"	39.1	421676.07	1301417.57
5	83° 54' 37"	52.0	421713.98	1301427.19
6	120° 39' 22"	3.2	421719.5	1301478.93
7	188° 49' 53"	68.4	421717.87	1301481.68
8	274° 5' 8"	14.0	421650.29	1301471.18
9	278° 41' 1"	14.6	421651.29	1301457.18
10	241° 49' 44"	23.9	421653.5	1301442.71
11	270° 46' 46"	14.7	421642.2	1301421.61

Площадь: 3867.98 кв. м

3929

№№ пун- кта	Дирекционный угол	Длина линии, м	X	Y
1	154° 18' 11"	23.3	422258.49	1301189.94
2	140° 55' 29"	19.2	422237.48	1301200.05
3	127° 43' 8"	5.8	422222.59	1301212.14
4	211° 13' 37"	109.7	422219.04	1301216.73
5	2° 57' 41"	34.1	422125.27	1301159.88
6	15° 55' 21"	103.2	422159.29	1301161.64

Площадь: 2676.78 кв. м

393

№№ пун- кта	Дирекционный угол	Длина линии, м	X	Y
1	283° 45' 52"	3.1	423358.71	1301061.94
2	276° 20' 24"	0.5	423359.44	1301058.96
3	275° 24' 15"	18.1	423359.49	1301058.51
4	272° 9' 30"	17.0	423361.19	1301040.54
5	90° 0' 0"	20.6	423361.83	1301023.56
6	262° 8' 55"	9.3	423361.83	1301002.92
7	258° 29' 45"	19.1	423360.56	1300993.71
8	260° 36' 37"	23.4	423356.75	1300974.99
9	264° 52' 8"	31.9	423352.94	1300951.95
10	265° 5' 21"	22.3	423350.09	1300920.21
11	269° 43' 11"	34.8	423348.18	1300897.98
12	269° 26' 6"	43.6	423348.01	1300863.21
13	287° 26' 25"	9.1	423347.58	1300819.6
14	328° 55' 32"	7.1	423350.31	1300810.91
15	24° 33' 57"	13.6	423356.4	1300807.24
16	21° 33' 58"	45.3	423368.76	1300812.89
17	29° 14' 10"	8.0	423410.86	1300829.53
18	45° 0' 0"	0.0	423417.81	1300833.42
19	110° 57' 32"	6.8	423417.82	1300833.43
20	200° 26' 48"	15.9	423415.38	1300839.8
21	108° 26' 5"	0.0	423400.44	1300834.23
22	198° 56' 13"	11.2	423400.43	1300834.26
23	191° 52' 50"	3.7	423389.85	1300830.63
24	281° 41' 10"	6.3	423386.19	1300829.86
25	191° 32' 33"	22.7	423387.46	1300823.72
26	101° 33' 36"	3.1	423365.23	1300819.18
27	199° 6' 57"	1.9	423364.6	1300822.26
28	110° 33' 21"	10.2	423362.84	1300821.65
29	105° 53' 48"	4.9	423359.27	1300831.17
30	93° 58' 20"	10.1	423357.94	1300835.84
31	82° 7' 0"	156.2	423357.24	1300845.92
32	93° 55' 28"	24.8	423378.67	1301000.69
33	85° 4' 35"	29.5	423376.97	1301025.47
34	64° 31' 31"	17.6	423379.5	1301054.84
35	13° 21' 34"	59.8	423387.08	1301070.75
36	201° 59' 41"	8.3	423445.23	1301084.56
37	277° 23' 16"	15.9	423437.58	1301081.47
38	272° 56' 49"	11.5	423439.63	1301065.66
39	272° 57' 34"	22.7	423440.22	1301054.2
40	268° 58' 34"	70.0	423441.39	1301031.57

41	200° 20' 49"	14.1	423440.14	1300961.61
42	294° 6' 18"	13.9	423426.9	1300956.7
43	295° 43' 23"	10.0	423432.56	1300944.05
44	21° 37' 37"	4.9	423436.92	1300935
45	272° 20' 45"	63.3	423441.46	1300936.8
46	242° 28' 14"	19.7	423444.05	1300873.58
47	201° 23' 46"	18.1	423434.96	1300856.14
48	317° 33' 22"	3.2	423418.09	1300849.53
49	292° 58' 43"	4.8	423420.43	1300847.39
50	13° 51' 50"	2.4	423422.3	1300842.98
51	37° 7' 3"	31.0	423424.65	1300843.56
52	157° 41' 43"	253.1	423449.36	1300862.26
53	112° 31' 25"	57.7	423215.22	1300958.31
54	19° 31' 25"	54.8	423193.1	1301011.65
55	199° 20' 57"	48.7	423244.71	1301029.95
56	200° 44' 22"	6.2	423198.72	1301013.8
57	292° 44' 1"	8.9	423192.91	1301011.6
58	28° 46' 34"	55.2	423196.35	1301003.39
59	16° 39' 18"	114.8	423244.71	1301029.95
60	196° 35' 44"	105.9	423354.65	1301062.84
61	81° 34' 32"	565.2	423253.15	1301032.59
62	86° 19' 20"	16.2	423335.95	1301591.67
63	201° 9' 32"	8.1	423336.99	1301607.85
64	205° 29' 2"	2.4	423329.42	1301604.92
65	205° 20' 10"	8.1	423327.28	1301603.9
66	279° 38' 44"	15.9	423319.93	1301600.42
67	279° 11' 41"	8.4	423322.6	1301584.71
68	279° 5' 4"	11.7	423323.95	1301576.37
69	276° 10' 47"	3.2	423325.8	1301564.8
70	278° 28' 16"	0.5	423326.14	1301561.66
71	282° 17' 42"	1.6	423326.21	1301561.19
72	278° 4' 48"	14.6	423326.55	1301559.63
73	282° 15' 9"	4.1	423328.6	1301545.19
74	281° 5' 48"	10.5	423329.46	1301541.23
75	281° 29' 31"	4.3	423331.49	1301530.88
76	280° 53' 15"	9.8	423332.35	1301526.65
77	279° 54' 59"	16.0	423334.21	1301516.98
78	281° 16' 34"	3.3	423336.96	1301501.25
79	280° 47' 3"	1.1	423337.61	1301497.99
80	281° 10' 55"	17.6	423337.81	1301496.94
81	280° 2' 35"	10.4	423341.22	1301479.69
82	281° 26' 31"	22.9	423343.03	1301469.47
83	284° 11' 33"	8.9	423347.58	1301446.99
84	280° 47' 22"	15.1	423349.76	1301438.37
85	280° 40' 34"	19.9	423352.59	1301423.52
86	280° 20' 55"	110.0	423356.27	1301404
87	280° 16' 25"	34.5	423376.03	1301295.79
88	280° 22' 58"	7.9	423382.18	1301261.86
89	1° 37' 9"	8.5	423383.6	1301254.11
90	100° 30' 21"	188.7	423392.09	1301254.35
91	100° 29' 57"	145.0	423357.68	1301439.9
92	26° 10' 21"	6.5	423331.26	1301582.46
93	272° 21' 43"	523.8	423337.12	1301585.34

Площадь: 9460.32 кв. м

393.1



№№ пун- кта	Дирекционный угол	Длина линии, м	X	Y
1	23° 24' 21"	25.4	425041.77	1300517.94
2	132° 29' 22"	43.9	425065.08	1300528.03
3	200° 52' 44"	10.4	425035.42	1300560.41
4	292° 29' 45"	21.0	425025.72	1300556.71
5	292° 28' 52"	21.0	425033.75	1300537.32

Площадь: 744.694 кв. м

343.10

№№ пун- кта	Дирекционный угол	Длина линии, м	X	Y
1	7° 38' 31"	40.0	424824.58	1300553.3
2	97° 36' 29"	25.0	424864.23	1300558.62
3	187° 38' 31"	40.0	424860.92	1300583.4
4	277° 36' 29"	25.0	424821.27	1300578.08

Площадь: 1000.14 кв. м

343.11

№№ пун- кта	Дирекционный угол	Длина линии, м	X	Y
1	7° 38' 31"	40.0	424821.27	1300578.08
2	97° 36' 29"	25.0	424860.92	1300583.4
3	187° 38' 31"	40.0	424857.61	1300608.18
4	277° 36' 29"	25.0	424817.96	1300602.86

Площадь: 1000.14 кв. м

343.12

№№ пун- кта	Дирекционный угол	Длина линии, м	X	Y
1	7° 38' 31"	40.0	424817.96	1300602.86
2	97° 36' 29"	25.0	424857.61	1300608.18
3	187° 38' 31"	40.0	424854.3	1300632.96
4	277° 36' 29"	25.0	424814.65	1300627.64

Площадь: 1000.14 кв. м

343.18

№№ пун- кта	Дирекционный угол	Длина линии, м	X	Y
1	97° 33' 51"	24.9	424782.2	1300757.33
2	187° 3' 40"	31.2	424778.92	1300782.03
3	275° 22' 26"	34.1	424747.92	1300778.19
4	357° 14' 27"	1.7	424751.11	1300744.28
5	340° 41' 39"	15.6	424752.77	1300744.2
6	340° 42' 19"	6.1	424767.5	1300739.04
7	323° 49' 58"	16.0	424773.27	1300737.02
8	97° 36' 12"	30.0	424786.17	1300727.59

Площадь: 1362.52 кв. м

343.2

№№ пун- кта	Дирекционный угол	Длина линии, м	X	Y
1	23° 18' 24"	21.6	425021.98	1300509.38
2	108° 26' 5"	0.0	425041.78	1300517.91
3	112° 28' 52"	21.0	425041.77	1300517.94
4	112° 29' 45"	21.0	425033.75	1300537.32
5	200° 44' 57"	18.4	425025.72	1300556.71
6	288° 15' 58"	43.0	425008.51	1300550.19

Площадь: 847.802 кв. м

343.23

№№ пун- кта	Дирекционный угол	Длина линии, м	X	Y
1	24° 25' 48"	6.8	424623.15	1300465.95
2	88° 49' 55"	83.4	424629.38	1300468.78
3	4° 39' 18"	29.0	424631.08	1300552.17
4	109° 16' 24"	6.5	424659.94	1300554.52
5	186° 13' 32"	7.2	424657.8	1300560.64
6	183° 31' 30"	23.1	424650.65	1300559.86
7	89° 42' 53"	2.0	424627.6	1300558.44
8	89° 40' 10"	22.6	424627.61	1300560.45
9	178° 23' 15"	6.8	424627.74	1300583
10	269° 37' 19"	10.6	424620.99	1300583.19
11	359° 34' 28"	4.0	424620.92	1300572.58
12	269° 1' 13"	12.3	424624.96	1300572.55
13	269° 8' 41"	2.0	424624.75	1300560.27
14	269° 1' 24"	75.7	424624.72	1300558.26
15	269° 2' 7"	16.6	424623.43	1300482.58

Площадь: 861.51 кв. м

343.24

№№ пун- кта	Дирекционный угол	Длина линии, м	X	Y
1	179° 47' 15"	8.1	424635.41	1300294.21
2	269° 40' 48"	9.0	424627.32	1300294.24
3	358° 13' 55"	8.1	424627.27	1300285.28
4	89° 45' 1"	9.2	424635.37	1300285.03

Площадь: 73.428 кв. м

343.25

№№ пун- кта	Дирекционный угол	Длина линии, м	X	Y
1	86° 8' 26"	2.5	424583.05	1300308.81
2	86° 17' 41"	66.1	424583.22	1300311.33
3	114° 15' 40"	0.8	424587.49	1300377.27
4	82° 26' 37"	3.0	424587.17	1300377.98
5	181° 24' 37"	5.3	424587.56	1300380.92
6	262° 22' 15"	20.9	424582.28	1300380.79
7	172° 35' 0"	76.5	424579.51	1300360.11
8	82° 27' 35"	20.9	424503.61	1300369.99
9	172° 7' 32"	136.9	424506.35	1300390.69
10	261° 59' 45"	42.4	424370.78	1300409.44

11	289° 3' 33"	42.1	424364.88	1300367.48
12	349° 36' 57"	86.7	424378.62	1300327.71
13	84° 40' 14"	2.7	424463.86	1300312.09
14	84° 52' 10"	9.7	424464.11	1300314.77
15	352° 35' 40"	100.9	424464.98	1300324.46
16	166° 18' 22"	125.4	424565	1300311.46
17	83° 50' 51"	6.1	424443.19	1300341.14
18	173° 51' 3"	3.6	424443.84	1300347.17
19	263° 50' 51"	6.1	424440.22	1300347.56
20	347° 9' 13"	147.2	424439.57	1300341.53

Площадь: 14857.9 кв. м

393.26

№№ пун- кта	Дирекционный угол	Длина линии, м	X	Y
1	17° 28' 47"	16.3	424283.95	1300260.19
2	108° 54' 46"	2.7	424299.51	1300265.09
3	106° 8' 22"	6.1	424298.65	1300267.6
4	110° 20' 27"	13.4	424296.96	1300273.44
5	107° 36' 29"	5.9	424292.3	1300286.01
6	112° 18' 41"	5.0	424290.51	1300291.65
7	109° 45' 34"	1.1	424288.61	1300296.28
8	203° 6' 40"	4.3	424288.24	1300297.31
9	109° 50' 54"	2.2	424284.28	1300295.62
10	201° 49' 41"	8.0	424283.54	1300297.67
11	202° 7' 34"	1.0	424276.15	1300294.71
12	198° 55' 28"	2.2	424275.24	1300294.34
13	201° 11' 38"	3.2	424273.14	1300293.62
14	202° 40' 32"	1.6	424270.2	1300292.48
15	292° 15' 22"	3.3	424268.74	1300291.87
16	302° 28' 16"	2.9	424269.98	1300288.84
17	22° 28' 45"	0.3	424271.52	1300286.42
18	291° 33' 25"	4.4	424271.81	1300286.54
19	289° 36' 14"	4.6	424273.41	1300282.49
20	291° 41' 42"	2.0	424274.97	1300278.11
21	293° 7' 25"	2.0	424275.71	1300276.25
22	297° 14' 16"	2.7	424276.5	1300274.4
23	285° 0' 58"	6.1	424277.72	1300272.03
24	304° 34' 20"	3.2	424279.3	1300266.14
25	310° 35' 12"	4.3	424281.14	1300263.47

Площадь: 661.668 кв. м

393.27

№№ пун- кта	Дирекционный угол	Длина линии, м	X	Y
1	3° 52' 42"	1.2	424251.83	1300219.87
2	20° 18' 22"	23.6	424253.01	1300219.95
3	108° 0' 23"	5.5	424275.17	1300228.15
4	20° 57' 20"	3.5	424273.47	1300233.38
5	110° 12' 0"	11.5	424276.76	1300234.64
6	109° 10' 19"	10.1	424272.79	1300245.43
7	112° 24' 12"	6.7	424269.48	1300254.95
8	113° 34' 42"	5.1	424266.92	1300261.16

9	197° 46' 16"	14.7	424264.86	1300265.88
10	90° 0' 0"	0.1	424250.82	1300261.38
11	291° 25' 35"	5.4	424250.72	1300261.38
12	290° 47' 55"	10.5	424252.69	1300256.36
13	288° 0' 56"	13.0	424256.42	1300246.54
14	296° 33' 54"	0.2	424260.43	1300234.21
15	199° 24' 8"	11.8	424260.53	1300234.01
16	192° 50' 8"	1.6	424249.4	1300230.09
17	300° 41' 14"	2.5	424247.82	1300229.73
18	289° 32' 27"	8.2	424249.09	1300227.59

Площадь: 717.368 кв. м

343.28

№№ пун- кта	Дирекционный угол	Длина линии, м	X	Y
1	291° 6' 38"	15.7	424144.43	1300247.41
2	20° 29' 51"	11.5	424150.09	1300232.75
3	18° 3' 27"	8.2	424160.87	1300236.78
4	15° 2' 12"	7.4	424168.63	1300239.31
5	17° 43' 28"	4.3	424175.74	1300241.22
6	28° 40' 0"	2.4	424179.87	1300242.54
7	18° 25' 31"	18.9	424182.01	1300243.71
8	18° 26' 5"	4.4	424199.9	1300249.67
9	108° 20' 17"	15.0	424204.07	1300251.06
10	198° 5' 17"	4.7	424199.36	1300265.27
11	198° 0' 16"	53.1	424194.89	1300263.81

Площадь: 874.841 кв. м

343.29

№№ пун- кта	Дирекционный угол	Длина линии, м	X	Y
1	19° 11' 53"	18.5	424109.98	1300338.62
2	106° 57' 9"	10.4	424127.47	1300344.71
3	107° 22' 9"	26.7	424124.44	1300354.65
4	198° 42' 48"	15.6	424116.47	1300380.13
5	205° 31' 0"	4.2	424101.68	1300375.12
6	286° 31' 59"	11.2	424097.93	1300373.33
7	287° 51' 46"	13.3	424101.13	1300362.55
8	286° 57' 58"	3.7	424105.21	1300349.89
9	295° 31' 4"	8.6	424106.29	1300346.35

Площадь: 729.801 кв. м

343.3

№№ пун- кта	Дирекционный угол	Длина линии, м	X	Y
1	20° 44' 57"	18.4	425008.51	1300550.19
2	108° 26' 5"	0.0	425025.72	1300556.71
3	200° 50' 51"	18.4	425025.71	1300556.74
4	20° 50' 51"	18.4	425008.51	1300550.19
5	288° 26' 5"	0.0	425025.71	1300556.74
6	20° 52' 44"	10.4	425025.72	1300556.71
7	132° 29' 50"	24.5	425035.42	1300560.41
8	199° 39' 22"	31.6	425018.9	1300578.44

9	284° 17' 5"	24.0	424989.14	1300567.81
10	22° 52' 25"	14.6	424995.07	1300544.52

Площадь: 865.685 кв. м

343.30

№№ пун- кта	Дирекционный угол	Длина линии, м	X	Y
1	20° 25' 58"	2.2	424119.44	1300243.46
2	20° 29' 18"	4.0	424121.48	1300244.22
3	20° 22' 23"	4.8	424125.2	1300245.61
4	111° 15' 48"	4.5	424129.67	1300247.27
5	111° 17' 59"	14.4	424128.02	1300251.51
6	200° 25' 0"	21.7	424122.78	1300264.95
7	201° 50' 29"	13.3	424102.47	1300257.39
8	282° 33' 44"	5.6	424090.17	1300252.46
9	287° 55' 7"	3.5	424091.38	1300247.03
10	288° 26' 5"	3.9	424092.46	1300243.69
11	296° 13' 46"	6.1	424093.69	1300240
12	20° 46' 25"	13.6	424096.39	1300234.52
13	20° 59' 17"	6.7	424109.07	1300239.33
14	22° 47' 47"	4.5	424115.3	1300241.72

Площадь: 682.201 кв. м

343.31

№№ пун- кта	Дирекционный угол	Длина линии, м	X	Y
1	329° 26' 56"	2.4	424029.69	1300123.47
2	236° 56' 39"	0.8	424031.74	1300122.26
3	327° 30' 44"	16.1	424031.33	1300121.63
4	58° 34' 13"	1.9	424044.93	1300112.97
5	336° 11' 11"	6.2	424045.92	1300114.59
6	55° 24' 1"	4.5	424051.63	1300112.07
7	50° 46' 10"	17.1	424054.21	1300115.81
8	45° 2' 46"	17.5	424065.02	1300129.05
9	137° 40' 22"	9.4	424077.41	1300141.46
10	138° 38' 36"	7.9	424070.46	1300147.79
11	138° 2' 2"	2.0	424064.53	1300153.01
12	217° 40' 3"	20.1	424063.04	1300154.35
13	217° 21' 13"	8.3	424047.12	1300142.06
14	229° 16' 58"	1.6	424040.53	1300137.03
15	223° 22' 48"	2.8	424039.48	1300135.81
16	213° 41' 24"	0.9	424037.48	1300133.92
17	234° 39' 30"	12.2	424036.76	1300133.44

Площадь: 972.266 кв. м

343.32

№№ пун- кта	Дирекционный угол	Длина линии, м	X	Y
1	167° 0' 19"	0.8	424144.21	1300118.23
2	136° 40' 52"	6.7	424143.43	1300118.41
3	140° 15' 49"	4.2	424138.52	1300123.04
4	227° 5' 29"	12.2	424135.26	1300125.75

5	228° 57' 30"	10.4	424126.95	1300116.81
6	318° 35' 34"	10.7	424120.09	1300108.93
7	41° 20' 51"	0.3	424128.13	1300101.84
8	39° 29' 18"	4.9	424128.38	1300102.06
9	48° 10' 47"	7.1	424132.13	1300105.15
10	47° 39' 15"	2.1	424136.89	1300110.47
11	46° 25' 29"	8.5	424138.33	1300112.05

Площадь: 260.987 кв. м

343.33

№№ пун- кта	Дирекционный угол	Длина линии, м	X	Y
1	230° 30' 19"	1.2	424171.32	1300094.63
2	218° 39' 35"	0.1	424170.57	1300093.72
3	222° 36' 50"	1.7	424170.52	1300093.68
4	222° 47' 32"	3.1	424169.27	1300092.53
5	223° 43' 49"	5.4	424166.98	1300090.41
6	222° 16' 25"	0.1	424163.06	1300086.66
7	314° 22' 23"	3.2	424162.95	1300086.56
8	317° 6' 13"	5.2	424165.21	1300084.25
9	317° 14' 27"	6.5	424169.02	1300080.71
10	318° 59' 11"	8.7	424173.8	1300076.29
11	316° 17' 31"	0.9	424180.4	1300070.55
12	316° 50' 18"	11.5	424181.08	1300069.9
13	47° 5' 22"	13.4	424189.44	1300062.06
14	137° 15' 10"	22.3	424198.55	1300071.86
15	139° 37' 1"	8.3	424182.17	1300087
16	245° 40' 50"	1.1	424175.88	1300092.35
17	137° 55' 50"	2.1	424175.41	1300091.31
18	142° 52' 45"	3.2	424173.87	1300092.7

Площадь: 470.143 кв. м

343.34

№№ пун- кта	Дирекционный угол	Длина линии, м	X	Y
1	136° 33' 52"	8.0	424222.17	1300049.86
2	138° 15' 39"	17.2	424216.34	1300055.38
3	134° 49' 43"	7.1	424203.54	1300066.8
4	227° 2' 0"	13.4	424198.54	1300071.83
5	188° 44' 46"	0.5	424189.44	1300062.06
6	300° 51' 46"	2.9	424188.92	1300061.98
7	291° 35' 7"	8.9	424190.42	1300059.47
8	289° 5' 18"	4.2	424193.68	1300051.23
9	292° 17' 39"	8.0	424195.04	1300047.3
10	295° 12' 52"	2.3	424198.07	1300039.91
11	24° 54' 17"	6.5	424199.04	1300037.85
12	286° 56' 57"	4.4	424204.92	1300040.58
13	19° 35' 14"	7.5	424206.2	1300036.38
14	17° 47' 8"	5.3	424213.31	1300038.91
15	106° 46' 46"	2.7	424218.36	1300040.53
16	20° 36' 2"	4.5	424217.57	1300043.15
17	107° 27' 3"	4.2	424221.8	1300044.74
18	33° 21' 58"	2.0	424220.53	1300048.78

Площадь: 645.972 кв. м

343.35

№№ пун- кта	Дирекционный угол	Длина линии, м	X	Y
1	115° 12' 52"	2.3	424199.04	1300037.85
2	112° 17' 39"	8.0	424198.07	1300039.91
3	109° 5' 18"	4.2	424195.04	1300047.3
4	111° 35' 7"	8.9	424193.68	1300051.23
5	120° 51' 46"	2.9	424190.42	1300059.47
6	8° 44' 46"	0.5	424188.92	1300061.98
7	136° 50' 18"	11.5	424189.44	1300062.06
8	228° 7' 49"	10.5	424181.08	1300069.9
9	266° 59' 13"	0.6	424174.08	1300062.09
10	296° 1' 16"	1.4	424174.05	1300061.52
11	285° 59' 16"	3.7	424174.67	1300060.25
12	288° 55' 36"	7.4	424175.69	1300056.69
13	288° 58' 13"	4.7	424178.08	1300049.72
14	289° 11' 46"	5.5	424179.62	1300045.24
15	285° 28' 8"	6.1	424181.42	1300040.07
16	298° 5' 33"	3.4	424183.05	1300034.18
17	19° 53' 6"	8.5	424184.63	1300031.22
18	19° 37' 42"	7.6	424192.62	1300034.11
19	121° 31' 36"	1.4	424199.77	1300036.66

Площадь: 518.101 кв. м

343.36

№№ пун- кта	Дирекционный угол	Длина линии, м	X	Y
1	35° 55' 23"	19.0	423886.32	1300165.19
2	35° 58' 1"	2.8	423901.71	1300176.34
3	18° 43' 32"	15.0	423903.97	1300177.98
4	5° 8' 28"	3.9	423918.13	1300182.78
5	18° 9' 38"	3.3	423922.02	1300183.13
6	15° 19' 55"	14.4	423925.16	1300184.16
7	13° 54' 44"	1.1	423939.02	1300187.96
8	109° 7' 30"	1.3	423940.11	1300188.23
9	116° 33' 54"	0.0	423939.68	1300189.47
10	18° 26' 5"	0.4	423939.67	1300189.49
11	110° 48' 42"	4.2	423940.06	1300189.62
12	200° 16' 57"	0.5	423938.57	1300193.54
13	111° 10' 26"	10.9	423938.11	1300193.37
14	198° 54' 16"	0.8	423934.19	1300203.49
15	199° 47' 55"	0.3	423933.46	1300203.24
16	197° 7' 35"	8.9	423933.21	1300203.15
17	198° 3' 12"	8.6	423924.74	1300200.54
18	197° 27' 54"	5.2	423916.61	1300197.89
19	199° 8' 14"	20.9	423911.62	1300196.32
20	208° 4' 49"	8.6	423891.88	1300189.47
21	210° 16' 35"	6.1	423884.27	1300185.41

22	217° 55' 59"	5.2	423878.96	1300182.31
23	9° 3' 58"	65.6	423874.88	1300179.13
24	21° 32' 27"	0.4	423939.68	1300189.47
25	198° 26' 5"	0.4	423940.06	1300189.62
26	204° 29' 18"	58.6	423939.67	1300189.49

Площадь: 997.02 кв. м

343.37

№№ пун- кта	Дирекционный угол	Длина линии, м	X	Y
1	37° 55' 59"	5.2	423874.88	1300179.13
2	30° 16' 35"	6.1	423878.96	1300182.31
3	28° 4' 49"	8.6	423884.27	1300185.41
4	19° 8' 14"	20.9	423891.88	1300189.47
5	17° 27' 54"	5.2	423911.62	1300196.32
6	18° 3' 12"	8.6	423916.61	1300197.89
7	17° 7' 35"	8.9	423924.74	1300200.54
8	19° 47' 55"	0.3	423933.21	1300203.15
9	18° 54' 16"	0.8	423933.46	1300203.24
10	113° 40' 8"	5.0	423934.19	1300203.49
11	203° 53' 42"	0.9	423932.2	1300208.03
12	111° 42' 44"	6.0	423931.41	1300207.68
13	186° 4' 20"	0.5	423929.2	1300213.23
14	200° 10' 36"	8.8	423928.73	1300213.18
15	194° 59' 26"	6.8	423920.43	1300210.13
16	189° 26' 33"	4.8	423913.82	1300208.36
17	198° 31' 59"	5.5	423909.13	1300207.58
18	197° 10' 51"	25.3	423903.88	1300205.82
19	204° 14' 51"	17.1	423879.72	1300198.35
20	219° 53' 49"	17.6	423864.09	1300191.31
21	218° 44' 27"	1.1	423850.55	1300179.99
22	310° 43' 52"	13.4	423849.69	1300179.3
23	24° 34' 46"	11.9	423858.43	1300169.15
24	41° 44' 2"	7.6	423869.23	1300174.09

Площадь: 1101.22 кв. м

343.38

№№ пун- кта	Дирекционный угол	Длина линии, м	X	Y
1	38° 44' 27"	1.1	423849.69	1300179.3
2	39° 53' 49"	17.6	423850.55	1300179.99
3	24° 14' 51"	17.1	423864.09	1300191.31
4	17° 10' 51"	25.3	423879.72	1300198.35
5	18° 31' 59"	5.5	423903.88	1300205.82
6	9° 26' 33"	4.8	423909.13	1300207.58
7	14° 59' 26"	6.8	423913.82	1300208.36
8	20° 10' 36"	8.8	423920.43	1300210.13
9	6° 4' 20"	0.5	423928.73	1300213.18
10	20° 3' 21"	0.7	423929.2	1300213.23
11	110° 10' 42"	4.3	423929.83	1300213.46
12	198° 50' 35"	1.3	423928.36	1300217.46
13	201° 23' 8"	1.5	423927.1	1300217.03
14	201° 29' 39"	4.5	423925.67	1300216.47



15	289° 14' 41"	1.8	423921.48	1300214.82
16	199° 2' 9"	1.8	423922.07	1300213.13
17	288° 47' 59"	0.5	423920.36	1300212.54
18	199° 1' 20"	5.9	423920.52	1300212.07
19	110° 25' 20"	1.0	423914.98	1300210.16
20	108° 51' 25"	6.9	423914.63	1300211.1
21	107° 53' 46"	1.0	423912.41	1300217.6
22	199° 13' 59"	10.0	423912.1	1300218.56
23	216° 21' 5"	2.2	423902.67	1300215.27
24	264° 29' 18"	3.4	423900.89	1300213.96
25	195° 31' 26"	0.9	423900.56	1300210.54
26	198° 1' 8"	10.0	423899.66	1300210.29
27	198° 31' 24"	18.4	423890.13	1300207.19
28	208° 27' 38"	30.6	423872.64	1300201.33
29	297° 37' 43"	8.4	423845.78	1300186.77

Площадь: 508.932 кв. м

343.39

№№ пун- кта	Дирекционный угол	Длина линии, м	X	Y
1	28° 27' 38"	30.6	423845.78	1300186.77
2	18° 31' 24"	18.4	423872.64	1300201.33
3	18° 1' 8"	10.0	423890.13	1300207.19
4	15° 31' 26"	0.9	423899.66	1300210.29
5	84° 29' 18"	3.4	423900.56	1300210.54
6	36° 21' 5"	2.2	423900.89	1300213.96
7	19° 13' 59"	10.0	423902.67	1300215.27
8	287° 53' 46"	1.0	423912.1	1300218.56
9	288° 51' 25"	6.9	423912.41	1300217.6
10	290° 25' 20"	1.0	423914.63	1300211.1
11	19° 1' 20"	5.9	423914.98	1300210.16
12	108° 47' 59"	0.5	423920.52	1300212.07
13	19° 2' 9"	1.8	423920.36	1300212.54
14	109° 14' 41"	1.8	423922.07	1300213.13
15	21° 29' 39"	4.5	423921.48	1300214.82
16	21° 23' 8"	1.5	423925.67	1300216.47
17	18° 50' 35"	1.3	423927.1	1300217.03
18	21° 42' 35"	1.2	423928.36	1300217.46
19	109° 2' 28"	6.0	423929.44	1300217.89
20	184° 38' 7"	1.5	423927.49	1300223.54
21	197° 1' 13"	1.5	423926.01	1300223.42
22	194° 12' 42"	12.7	423924.54	1300222.97
23	203° 54' 36"	8.9	423912.26	1300219.86
24	202° 29' 33"	4.2	423904.14	1300216.26
25	196° 35' 0"	33.7	423900.3	1300214.67
26	202° 29' 43"	5.7	423868.03	1300205.06
27	207° 42' 50"	9.6	423862.79	1300202.89
28	217° 3' 7"	6.3	423854.3	1300198.43
29	216° 59' 13"	6.8	423849.28	1300194.64
30	297° 42' 51"	4.2	423843.81	1300190.52

Площадь: 445.676 кв. м

343.4

№№ пун- кта	Дирекционный угол	Длина линии, м	X	Y
1	19° 39' 22"	31.6	424989.14	1300567.81

2	132° 29' 37"	38.0	425018.9	1300578.44
3	200° 49' 21"	13.6	424993.23	1300606.46
4	284° 16' 59"	34.9	424980.53	1300601.63

Площадь: 788.924 кв. м

343.40

№№ пун- кта	Дирекционный угол	Длина линии, м	X	Y
1	22° 12' 12"	1.1	423916.85	1300243.57
2	106° 9' 39"	4.4	423917.83	1300243.97
3	106° 52' 10"	11.9	423916.61	1300248.18
4	198° 31' 53"	48.8	423913.15	1300259.59
5	195° 30' 6"	34.4	423866.85	1300244.07
6	266° 41' 37"	5.0	423833.68	1300234.87
7	268° 42' 29"	14.2	423833.39	1300229.85
8	15° 6' 14"	18.0	423833.07	1300215.66
9	15° 8' 23"	5.7	423850.41	1300220.34
10	20° 55' 14"	16.6	423855.88	1300221.82
11	18° 29' 23"	29.7	423871.34	1300227.73
12	20° 25' 19"	19.5	423899.54	1300237.16
13	202° 12' 12"	1.1	423917.83	1300243.97
14	17° 44' 40"	1.0	423916.85	1300243.57
15	197° 44' 40"	1.0	423917.85	1300243.89

Площадь: 1501.3 кв. м

343.41

№№ пун- кта	Дирекционный угол	Длина линии, м	X	Y
1	25° 45' 8"	3.2	423893.67	1300006.68
2	56° 55' 7"	2.1	423896.51	1300008.05
3	83° 34' 2"	2.1	423897.65	1300009.8
4	81° 37' 53"	6.8	423897.88	1300011.84
5	84° 35' 3"	35.4	423898.87	1300018.57
6	94° 7' 14"	3.5	423902.21	1300053.8
7	181° 5' 6"	10.6	423901.96	1300057.27
8	241° 37' 51"	3.4	423891.4	1300057.07
9	256° 18' 24"	15.8	423889.78	1300054.07
10	251° 15' 19"	34.0	423886.04	1300038.72
11	334° 39' 0"	7.6	423875.13	1300006.57
12	64° 41' 36"	18.5	423881.99	1300003.32
13	41° 31' 54"	1.9	423889.91	1300020.07
14	279° 9' 48"	14.8	423891.31	1300021.31

Площадь: 770.165 кв. м

343.42

№№ пун- кта	Дирекционный угол	Длина линии, м	X	Y
1	86° 16' 53"	18.3	424581.86	1300290.5
2	171° 38' 52"	18.2	424583.05	1300308.81
3	172° 35' 40"	100.9	424565	1300311.46
4	264° 52' 10"	9.7	424464.98	1300324.46
5	264° 40' 14"	2.7	424464.11	1300314.77

6	349° 37' 53"	120.0	424463.86	1300312.09
---	--------------	-------	-----------	------------

Площадь: 1847.32 кв. м

343.6

№№ пун- кта	Дирекционный угол	Длина линии, м	X	Y
1	97° 36' 17"	18.4	424815.64	1300506.76
2	183° 3' 58"	51.2	424813.21	1300524.96
3	281° 53' 41"	37.3	424762.06	1300522.22
4	46° 48' 52"	35.7	424769.74	1300485.76
5	358° 56' 38"	16.8	424794.19	1300511.81
6	314° 19' 38"	6.6	424811.01	1300511.5

Площадь: 1005.92 кв. м

343.7

№№ пун- кта	Дирекционный угол	Длина линии, м	X	Y
1	3° 3' 58"	51.2	424762.06	1300522.22
2	97° 35' 47"	19.1	424813.21	1300524.96
3	183° 9' 11"	48.9	424810.68	1300543.93
4	270° 37' 57"	19.0	424761.85	1300541.24

Площадь: 953.28 кв. м

343.8

№№ пун- кта	Дирекционный угол	Длина линии, м	X	Y
1	97° 36' 29"	25.0	424870.85	1300509.06
2	187° 38' 31"	40.0	424867.54	1300533.84
3	277° 36' 29"	25.0	424827.89	1300528.52
4	7° 38' 31"	40.0	424831.2	1300503.74

Площадь: 1000.14 кв. м

343.9

№№ пун- кта	Дирекционный угол	Длина линии, м	X	Y
1	7° 38' 31"	40.0	424827.89	1300528.52
2	97° 36' 29"	25.0	424867.54	1300533.84
3	187° 38' 31"	40.0	424864.23	1300558.62
4	277° 36' 29"	25.0	424824.58	1300553.3

Площадь: 1000.14 кв. м

3430

№№ пун- кта	Дирекционный угол	Длина линии, м	X	Y
1	21° 28' 16"	3.2	423813.96	1300788.41
2	24° 26' 25"	13.4	423816.96	1300789.59
3	29° 37' 53"	1.3	423829.15	1300795.13
4	24° 9' 19"	1.8	423830.24	1300795.75
5	22° 25' 53"	3.0	423831.89	1300796.49
6	22° 45' 3"	7.4	423834.7	1300797.65
7	19° 52' 52"	2.9	423841.52	1300800.51
8	20° 47' 56"	1.4	423844.23	1300801.49
9	21° 33' 56"	15.8	423845.52	1300801.98

10	23° 11' 54"	3.8	423860.22	1300807.79
11	22° 55' 39"	4.4	423863.72	1300809.29
12	22° 35' 8"	2.6	423867.81	1300811.02
13	22° 29' 18"	2.0	423870.19	1300812.01
14	21° 15' 25"	13.3	423872.05	1300812.78
15	17° 53' 21"	1.7	423884.44	1300817.6
16	20° 10' 36"	1.8	423886.02	1300818.11
17	25° 19' 43"	9.3	423887.68	1300818.72
18	17° 3' 29"	5.7	423896.11	1300822.71
19	23° 37' 45"	6.1	423901.52	1300824.37
20	20° 51' 39"	7.9	423907.12	1300826.82
21	25° 19' 59"	4.2	423914.52	1300829.64
22	21° 51' 20"	9.8	423918.28	1300831.42
23	20° 6' 45"	0.8	423927.38	1300835.07
24	22° 26' 14"	2.2	423928.09	1300835.33
25	18° 44' 4"	4.2	423930.1	1300836.16
26	27° 55' 37"	3.0	423934.11	1300837.52
27	109° 32' 11"	0.3	423936.77	1300838.93
28	23° 9' 55"	2.3	423936.66	1300839.24
29	23° 11' 54"	1.9	423938.74	1300840.13
30	287° 44' 40"	0.3	423940.49	1300840.88
31	23° 36' 53"	4.5	423940.57	1300840.63
32	21° 16' 29"	1.2	423944.71	1300842.44
33	22° 20' 26"	3.2	423945.84	1300842.88
34	21° 48' 5"	1.2	423948.76	1300844.08
35	23° 1' 31"	2.2	423949.91	1300844.54
36	22° 44' 53"	5.8	423951.91	1300845.39
37	15° 52' 16"	1.1	423957.3	1300847.65
38	20° 20' 52"	1.6	423958.32	1300847.94
39	22° 18' 4"	2.8	423959.83	1300848.5
40	22° 35' 52"	2.0	423962.39	1300849.55
41	23° 20' 2"	1.1	423964.24	1300850.32
42	22° 54' 46"	10.5	423965.26	1300850.76
43	22° 28' 25"	12.7	423974.96	1300854.86
44	21° 27' 20"	7.1	423986.66	1300859.7
45	122° 0' 19"	0.2	423993.25	1300862.29
46	4° 36' 0"	0.9	423993.15	1300862.45
47	23° 1' 31"	3.5	423994.02	1300862.52
48	23° 31' 10"	8.7	423997.22	1300863.88
49	25° 1' 0"	3.3	424005.17	1300867.34
50	21° 3' 51"	9.2	424008.17	1300868.74
51	302° 44' 6"	0.2	424016.79	1300872.06
52	22° 13' 27"	6.8	424016.88	1300871.92
53	21° 50' 8"	3.1	424023.17	1300874.49
54	21° 41' 25"	4.8	424026.04	1300875.64
55	21° 55' 25"	3.5	424030.49	1300877.41
56	104° 2' 10"	0.3	424033.72	1300878.71
57	21° 4' 21"	7.0	424033.65	1300878.99
58	8° 34' 8"	0.7	424040.19	1300881.51
59	98° 44' 46"	0.1	424040.92	1300881.62
60	20° 55' 46"	3.1	424040.9	1300881.75
61	20° 8' 52"	6.2	424043.75	1300882.84
62	112° 50' 1"	0.2	424049.61	1300884.99
63	20° 18' 9"	2.9	424049.53	1300885.18
64	23° 21' 20"	1.4	424052.26	1300886.19
65	18° 58' 52"	6.3	424053.58	1300886.76

66	23° 32' 43"	2.0	424059.54	1300888.81
67	20° 43' 32"	1.2	424061.33	1300889.59
68	20° 7' 17"	6.0	424062.44	1300890.01
69	19° 51' 18"	5.0	424068.09	1300892.08
70	23° 30' 7"	6.4	424072.77	1300893.77
71	22° 42' 51"	0.5	424078.68	1300896.34
72	23° 52' 31"	2.0	424079.11	1300896.52
73	9° 27' 44"	0.6	424080.94	1300897.33
74	15° 34' 21"	0.6	424081.54	1300897.43
75	16° 23' 5"	14.0	424082.15	1300897.6
76	22° 59' 23"	52.6	424095.55	1300901.54
77	23° 21' 15"	10.6	424144.01	1300922.1
78	21° 10' 2"	5.7	424153.76	1300926.31
79	23° 37' 9"	3.2	424159.08	1300928.37
80	20° 59' 55"	1.1	424162.03	1300929.66
81	23° 14' 6"	8.2	424163.02	1300930.04
82	7° 23' 9"	0.5	424170.59	1300933.29
83	21° 54' 42"	3.9	424171.13	1300933.36
84	114° 37' 24"	0.3	424174.71	1300934.8
85	19° 58' 35"	7.3	424174.6	1300935.04
86	21° 55' 36"	7.6	424181.45	1300937.53
87	18° 21' 48"	2.5	424188.53	1300940.38
88	23° 27' 42"	6.9	424190.94	1300941.18
89	22° 28' 12"	8.0	424197.23	1300943.91
90	21° 12' 50"	13.0	424204.58	1300946.95
91	20° 31' 18"	9.8	424216.74	1300951.67
92	24° 3' 37"	5.9	424225.93	1300955.11
93	22° 41' 16"	14.9	424231.35	1300957.53
94	22° 3' 3"	3.4	424245.08	1300963.27
95	23° 3' 0"	10.1	424248.24	1300964.55
96	14° 22' 35"	2.9	424257.57	1300968.52
97	22° 32' 35"	4.0	424260.34	1300969.23
98	23° 48' 21"	0.7	424264.05	1300970.77
99	24° 1' 35"	1.8	424264.73	1300971.07
100	147° 15' 53"	0.2	424266.39	1300971.81
101	22° 5' 48"	11.9	424266.25	1300971.9
102	77° 44' 6"	0.2	424277.26	1300976.37
103	340° 58' 27"	0.6	424277.31	1300976.6
104	24° 18' 33"	3.5	424277.89	1300976.4
105	17° 37' 20"	3.6	424281.1	1300977.85
106	22° 51' 48"	5.6	424284.5	1300978.93
107	85° 54' 51"	1.0	424289.67	1300981.11
108	21° 35' 14"	7.0	424289.74	1300982.09
109	19° 5' 52"	9.3	424296.21	1300984.65
110	24° 12' 21"	1.2	424304.99	1300987.69
111	26° 19' 35"	3.2	424306.08	1300988.18
112	23° 51' 1"	1.0	424308.97	1300989.61
113	22° 42' 0"	6.0	424309.92	1300990.03
114	59° 2' 10"	0.3	424315.49	1300992.36
115	20° 6' 49"	6.4	424315.64	1300992.61
116	14° 53' 55"	1.1	424321.62	1300994.8
117	25° 27' 16"	2.8	424322.71	1300995.09
118	21° 19' 35"	10.5	424325.21	1300996.28
119	18° 44' 5"	3.0	424335.02	1301000.11
120	22° 42' 51"	7.9	424337.88	1301001.08
121	20° 9' 45"	2.7	424345.19	1301004.14

122	96° 42' 35"	0.3	424347.75	1301005.08
123	23° 3' 4"	0.5	424347.71	1301005.42
124	21° 51' 10"	2.1	424348.18	1301005.62
125	23° 14' 26"	8.9	424350.1	1301006.39
126	21° 40' 56"	0.9	424358.32	1301009.92
127	22° 8' 1"	4.8	424359.15	1301010.25
128	23° 54' 32"	4.3	424363.6	1301012.06
129	24° 34' 1"	2.3	424367.57	1301013.82
130	22° 36' 43"	17.1	424369.67	1301014.78
131	26° 51' 2"	1.8	424385.42	1301021.34
132	24° 40' 21"	10.2	424387.02	1301022.15
133	19° 41' 26"	4.2	424396.25	1301026.39
134	20° 12' 52"	2.7	424400.19	1301027.8
135	21° 16' 36"	7.9	424402.77	1301028.75
136	23° 33' 59"	4.7	424410.14	1301031.62
137	22° 28' 15"	8.6	424414.45	1301033.5
138	296° 33' 54"	0.3	424422.38	1301036.78
139	18° 52' 8"	2.5	424422.51	1301036.52
140	21° 6' 32"	9.2	424424.88	1301037.33
141	16° 0' 26"	1.3	424433.48	1301040.65
142	21° 16' 14"	13.2	424434.7	1301041
143	18° 55' 53"	18.2	424447.03	1301045.8
144	13° 8' 2"	1.8	424464.29	1301051.72
145	23° 9' 11"	3.3	424466.09	1301052.14
146	24° 49' 19"	8.5	424469.13	1301053.44
147	20° 48' 37"	5.8	424476.87	1301057.02
148	90° 0' 0"	0.1	424482.29	1301059.08
149	18° 11' 20"	2.2	424482.29	1301058.98
150	39° 14' 14"	0.8	424484.39	1301059.67
151	14° 19' 39"	2.4	424484.99	1301060.16
152	33° 58' 46"	3.3	424487.3	1301060.75
153	23° 28' 30"	6.8	424490.03	1301062.59
154	15° 18' 3"	3.3	424496.27	1301065.3
155	22° 20' 50"	9.5	424499.45	1301066.17
156	23° 19' 41"	3.5	424508.28	1301069.8
157	21° 22' 44"	16.4	424511.48	1301071.18
158	23° 17' 28"	11.4	424526.73	1301077.15
159	22° 47' 37"	8.4	424537.16	1301081.64
160	19° 34' 23"	2.9	424544.87	1301084.88
161	21° 0' 56"	7.6	424547.57	1301085.84
162	20° 51' 39"	11.7	424554.65	1301088.56
163	21° 8' 3"	1.3	424565.54	1301092.71
164	28° 53' 11"	0.7	424566.73	1301093.17
165	23° 14' 40"	8.2	424567.31	1301093.49
166	21° 43' 30"	4.2	424574.83	1301096.72
167	23° 51' 29"	5.0	424578.72	1301098.27
168	21° 34' 41"	7.2	424583.31	1301100.3
169	309° 17' 21"	0.1	424589.96	1301102.93
170	24° 27' 51"	4.6	424590.05	1301102.82
171	22° 48' 4"	9.5	424594.27	1301104.74
172	20° 32' 51"	8.0	424603	1301108.41
173	123° 41' 24"	0.2	424610.47	1301111.21
174	22° 42' 13"	5.8	424610.37	1301111.36
175	16° 47' 33"	1.8	424615.7	1301113.59
176	21° 7' 0"	3.1	424617.39	1301114.1
177	23° 50' 19"	0.9	424620.29	1301115.22

178	23° 37' 57"	9.7	424621.15	1301115.6
179	20° 35' 36"	5.4	424630.04	1301119.49
180	22° 14' 56"	6.2	424635.07	1301121.38
181	16° 14' 37"	5.5	424640.79	1301123.72
182	21° 45' 49"	5.7	424646.11	1301125.27
183	25° 1' 0"	0.7	424651.37	1301127.37
184	21° 14' 25"	8.9	424651.97	1301127.65
185	20° 35' 20"	12.2	424660.28	1301130.88
186	358° 2' 31"	22.0	424671.7	1301135.17
187	89° 7' 55"	32.3	424693.64	1301134.42
188	88° 57' 34"	27.0	424694.13	1301166.76
189	197° 14' 29"	17.0	424694.62	1301193.74
190	104° 47' 16"	5.9	424678.38	1301188.7
191	208° 16' 55"	2.1	424676.87	1301194.42
192	200° 47' 59"	10.7	424675.03	1301193.43
193	195° 21' 41"	0.9	424665	1301189.62
194	212° 23' 35"	2.8	424664.09	1301189.37
195	278° 7' 48"	1.1	424661.71	1301187.86
196	203° 54' 3"	5.7	424661.87	1301186.74
197	125° 50' 15"	1.1	424656.68	1301184.44
198	113° 55' 45"	1.8	424656.03	1301185.34
199	209° 19' 37"	1.0	424655.32	1301186.94
200	205° 1' 0"	0.7	424654.43	1301186.44
201	203° 10' 12"	7.9	424653.83	1301186.16
202	203° 16' 56"	5.4	424646.54	1301183.04
203	270° 42' 26"	0.8	424641.59	1301180.91
204	202° 48' 34"	3.5	424641.6	1301180.1
205	113° 42' 9"	0.4	424638.39	1301178.75
206	201° 16' 55"	4.7	424638.21	1301179.16
207	196° 55' 21"	4.9	424633.82	1301177.45
208	201° 20' 31"	4.9	424629.12	1301176.02
209	199° 42' 28"	1.4	424624.59	1301174.25
210	202° 0' 2"	2.1	424623.25	1301173.77
211	201° 28' 47"	3.0	424621.27	1301172.97
212	201° 5' 25"	3.9	424618.5	1301171.88
213	201° 3' 2"	6.2	424614.87	1301170.48
214	119° 8' 53"	0.6	424609.05	1301168.24
215	201° 2' 15"	0.4	424608.76	1301168.76
216	294° 13' 5"	2.7	424608.37	1301168.61
217	200° 24' 21"	3.1	424609.49	1301166.12
218	280° 28' 19"	2.1	424606.56	1301165.03
219	201° 39' 4"	5.0	424606.95	1301162.92
220	108° 26' 5"	0.3	424602.34	1301161.09
221	202° 49' 2"	5.1	424602.23	1301161.42
222	118° 19' 49"	3.9	424597.5	1301159.43
223	190° 20' 20"	1.5	424595.64	1301162.88
224	200° 42' 32"	0.9	424594.16	1301162.61
225	200° 58' 9"	8.4	424593.34	1301162.3
226	197° 51' 1"	0.6	424585.46	1301159.28
227	206° 17' 9"	2.8	424584.87	1301159.09
228	202° 9' 0"	1.2	424582.4	1301157.87
229	201° 43' 41"	7.3	424581.27	1301157.41
230	204° 59' 25"	1.3	424574.52	1301154.72
231	203° 1' 56"	7.7	424573.34	1301154.17
232	190° 57' 14"	0.6	424566.26	1301151.16
233	203° 13' 10"	10.7	424565.64	1301151.04

234	199° 18' 42"	5.0	424555.78	1301146.81
235	202° 55' 59"	18.1	424551.1	1301145.17
236	202° 8' 38"	22.0	424534.39	1301138.1
237	202° 38' 19"	7.0	424513.97	1301129.79
238	196° 52' 34"	0.9	424507.52	1301127.1
239	197° 6' 9"	2.4	424506.63	1301126.83
240	202° 57' 20"	11.2	424504.29	1301126.11
241	203° 40' 25"	4.4	424494.02	1301121.76
242	292° 37' 11"	0.8	424489.96	1301119.98
243	203° 33' 8"	4.3	424490.26	1301119.26
244	113° 29' 54"	1.0	424486.36	1301117.56
245	195° 19' 17"	1.5	424485.96	1301118.48
246	210° 27' 55"	0.8	424484.5	1301118.08
247	201° 28' 25"	5.8	424483.82	1301117.68
248	134° 18' 35"	0.6	424478.38	1301115.54
249	205° 49' 15"	1.0	424477.97	1301115.96
250	203° 57' 44"	0.9	424477.04	1301115.51
251	204° 48' 41"	2.2	424476.23	1301115.15
252	192° 50' 51"	0.6	424474.24	1301114.23
253	202° 13' 24"	3.8	424473.67	1301114.1
254	202° 57' 49"	3.8	424470.17	1301112.67
255	199° 13' 35"	3.0	424466.63	1301111.17
256	199° 40' 0"	5.9	424463.82	1301110.19
257	201° 33' 3"	4.2	424458.28	1301108.21
258	200° 55' 52"	2.3	424454.33	1301106.65
259	204° 28' 25"	8.0	424452.16	1301105.82
260	287° 54' 16"	0.7	424444.91	1301102.52
261	201° 41' 42"	1.0	424445.12	1301101.87
262	200° 35' 42"	3.4	424444.19	1301101.5
263	108° 26' 5"	0.4	424440.97	1301100.29
264	199° 56' 58"	5.9	424440.85	1301100.65
265	202° 2' 33"	23.4	424435.34	1301098.65
266	202° 58' 49"	51.7	424413.68	1301089.88
267	201° 48' 5"	0.1	424366.07	1301069.69
268	203° 16' 54"	27.1	424366.02	1301069.67
269	199° 47' 0"	16.7	424341.13	1301058.96
270	192° 43' 27"	1.3	424325.45	1301053.32
271	201° 37' 56"	13.2	424324.21	1301053.04
272	201° 57' 3"	3.6	424311.93	1301048.17
273	199° 58' 59"	3.2	424308.63	1301046.84
274	208° 22' 45"	1.0	424305.66	1301045.76
275	203° 57' 44"	0.9	424304.79	1301045.29
276	197° 39' 0"	0.7	424303.98	1301044.93
277	201° 24' 34"	9.0	424303.32	1301044.72
278	175° 25' 33"	0.3	424294.98	1301041.45
279	201° 2' 15"	1.1	424294.73	1301041.47
280	204° 25' 32"	10.4	424293.69	1301041.07
281	181° 54' 32"	0.3	424284.2	1301036.76
282	200° 20' 26"	3.4	424283.9	1301036.75
283	203° 55' 15"	2.8	424280.69	1301035.56
284	201° 24' 34"	3.0	424278.12	1301034.42
285	203° 5' 33"	5.7	424275.34	1301033.33
286	200° 14' 21"	9.7	424270.11	1301031.1
287	202° 24' 41"	9.9	424260.97	1301027.73
288	112° 22' 48"	0.2	424251.78	1301023.94
289	198° 58' 59"	1.3	424251.71	1301024.11



290	201° 59' 28"	1.7	424250.46	1301023.68
291	280° 0' 28"	0.2	424248.9	1301023.05
292	203° 59' 16"	2.3	424248.93	1301022.88
293	201° 21' 3"	3.5	424246.84	1301021.95
294	202° 22' 48"	1.3	424243.54	1301020.66
295	202° 52' 50"	1.2	424242.35	1301020.17
296	201° 54' 42"	1.9	424241.26	1301019.71
297	201° 13' 4"	7.3	424239.47	1301018.99
298	203° 12' 40"	12.0	424232.67	1301016.35
299	204° 44' 13"	2.1	424221.64	1301011.62
300	202° 7' 42"	2.6	424219.73	1301010.74
301	204° 13' 39"	2.4	424217.32	1301009.76
302	189° 55' 34"	0.4	424215.12	1301008.77
303	202° 29' 2"	8.1	424214.72	1301008.7
304	190° 57' 14"	0.9	424207.23	1301005.6
305	201° 38' 28"	2.7	424206.3	1301005.42
306	202° 52' 50"	3.5	424203.83	1301004.44
307	218° 39' 35"	1.3	424200.56	1301003.06
308	207° 35' 50"	3.0	424199.56	1301002.26
309	203° 42' 44"	4.0	424196.92	1301000.88
310	105° 31' 26"	0.4	424193.3	1300999.29
311	198° 12' 30"	3.2	424193.2	1300999.65
312	199° 49' 55"	4.5	424190.16	1300998.65
313	194° 55' 53"	0.8	424185.89	1300997.11
314	202° 20' 0"	6.0	424185.14	1300996.91
315	206° 1' 46"	2.4	424179.59	1300994.63
316	199° 30' 8"	3.1	424177.44	1300993.58
317	206° 44' 27"	2.9	424174.56	1300992.56
318	202° 16' 3"	14.1	424171.96	1300991.25
319	201° 17' 59"	3.6	424158.87	1300985.89
320	132° 34' 49"	0.5	424155.51	1300984.58
321	204° 4' 31"	2.6	424155.17	1300984.95
322	197° 15' 42"	1.9	424152.82	1300983.9
323	204° 9' 39"	9.4	424151.05	1300983.35
324	201° 34' 7"	5.0	424142.49	1300979.51
325	202° 23' 21"	13.8	424137.81	1300977.66
326	204° 27' 29"	33.3	424125.09	1300972.42
327	200° 57' 26"	6.7	424094.75	1300958.62
328	202° 54' 12"	9.2	424088.51	1300956.23
329	198° 11' 10"	18.9	424080.06	1300952.66
330	204° 8' 5"	5.1	424062.07	1300946.75
331	201° 48' 5"	2.9	424057.45	1300944.68
332	203° 11' 54"	1.0	424054.75	1300943.6
333	201° 0' 17"	16.4	424053.84	1300943.21
334	202° 52' 12"	2.3	424038.5	1300937.32
335	201° 22' 53"	4.3	424036.39	1300936.43
336	200° 25' 33"	3.1	424032.38	1300934.86
337	201° 24' 23"	3.2	424029.48	1300933.78
338	202° 38' 20"	2.3	424026.47	1300932.6
339	208° 40' 37"	2.1	424024.36	1300931.72
340	202° 4' 45"	5.0	424022.55	1300930.73
341	201° 21' 12"	8.1	424017.94	1300928.86
342	202° 45' 32"	10.4	424010.42	1300925.92
343	201° 59' 20"	18.7	424000.79	1300921.88
344	199° 43' 47"	8.1	423983.43	1300914.87
345	199° 12' 57"	2.6	423975.79	1300912.13

346	211° 39' 4"	0.9	423973.38	1300911.29
347	199° 47' 17"	6.0	423972.65	1300910.84
348	193° 14' 25"	0.3	423966.98	1300908.8
349	199° 44' 58"	5.2	423966.64	1300908.72
350	221° 56' 0"	0.8	423961.71	1300906.95
351	277° 25' 53"	0.2	423961.12	1300906.42
352	199° 38' 11"	6.6	423961.15	1300906.19
353	282° 5' 41"	0.3	423954.9	1300903.96
354	187° 59' 21"	1.2	423954.96	1300903.68
355	199° 2' 47"	0.9	423953.82	1300903.52
356	206° 57' 56"	2.6	423952.98	1300903.23
357	197° 15' 3"	2.0	423950.7	1300902.07
358	205° 59' 21"	5.3	423948.8	1300901.48
359	201° 32' 18"	11.7	423944	1300899.14
360	198° 51' 17"	7.3	423933.08	1300894.83
361	204° 49' 5"	2.8	423926.14	1300892.46
362	201° 38' 1"	13.3	423923.61	1300891.29
363	202° 30' 2"	12.9	423911.23	1300886.38
364	201° 38' 27"	12.6	423899.28	1300881.43
365	113° 44' 9"	1.5	423887.56	1300876.78
366	197° 43' 55"	5.2	423886.94	1300878.19
367	298° 6' 58"	2.3	423882.03	1300876.62
368	288° 57' 2"	32.0	423883.12	1300874.58
369	203° 26' 5"	69.1	423893.5	1300844.35
370	274° 32' 52"	5.3	423830.08	1300816.86
371	212° 57' 32"	20.0	423830.5	1300811.58
372	242° 25' 4"	8.3	423813.72	1300800.7
373	31° 18' 47"	295.2	423809.87	1300793.33
374	111° 15' 1"	0.2	424062.07	1300946.75
375	146° 18' 35"	0.0	424062	1300946.93
376	212° 35' 19"	294.4	424061.97	1300946.95

Площадь: 47703.1 кв. м

3431

№№ пун- кта	Дирекционный угол	Длина линии, м	X	Y
1	29° 2' 39"	113.2	421995.98	1301260.8
2	120° 47' 3"	37.8	422094.95	1301315.76
3	227° 40' 48"	118.3	422075.6	1301348.24

Площадь: 2139.01 кв. м

3432

№№ пун- кта	Дирекционный угол	Длина линии, м	X	Y
1	68° 37' 45"	4.4	422400.68	1301444.44
2	161° 36' 1"	40.9	422402.3	1301448.58
3	249° 34' 26"	20.1	422363.49	1301461.49
4	161° 5' 8"	6.0	422356.47	1301442.64
5	252° 14' 37"	30.4	422350.75	1301444.6
6	268° 41' 15"	17.5	422341.47	1301415.62
7	59° 45' 8"	47.6	422341.07	1301398.16
8	339° 10' 12"	12.5	422365.06	1301439.3
9	69° 15' 6"	3.8	422376.73	1301434.86
10	158° 1' 40"	3.7	422378.09	1301438.45

11	68° 4' 30"	10.3	422374.62	1301439.85
12	338° 8' 28"	3.7	422378.48	1301449.44
13	68° 10' 6"	3.5	422381.92	1301448.06
14	338° 27' 13"	18.8	422383.23	1301451.33

Площадь: 920.962 кв. м

3433

№№ пун- кта	Дирекционный угол	Длина линии, м	X	Y
1	145° 35' 19"	2.4	422419.15	1301336.25
2	217° 42' 20"	3.6	422417.15	1301337.62
3	212° 18' 7"	9.6	422414.33	1301335.44
4	223° 40' 49"	13.5	422406.2	1301330.3
5	313° 16' 5"	6.1	422396.43	1301320.97
6	220° 42' 39"	12.5	422400.6	1301316.54
7	136° 14' 4"	27.2	422391.14	1301308.4
8	179° 25' 37"	2.0	422371.47	1301327.24
9	137° 24' 4"	8.8	422369.47	1301327.26
10	91° 49' 31"	2.5	422363.01	1301333.2
11	51° 39' 15"	3.4	422362.93	1301335.71
12	100° 44' 31"	33.6	422365.05	1301338.39
13	215° 28' 8"	12.6	422358.78	1301371.44
14	241° 32' 17"	34.5	422348.52	1301364.13
15	326° 13' 28"	16.8	422332.1	1301333.84
16	241° 8' 42"	45.7	422346.05	1301324.51
17	149° 49' 39"	109.7	422324.01	1301284.51
18	241° 18' 5"	58.3	422229.13	1301339.67
19	307° 52' 27"	70.1	422201.15	1301288.56
20	321° 0' 26"	12.6	422244.16	1301233.26
21	332° 50' 41"	21.7	422253.98	1301225.31
22	59° 41' 53"	30.0	422273.3	1301215.4
23	334° 16' 49"	3.9	422288.43	1301241.29
24	64° 24' 58"	4.7	422291.98	1301239.58
25	154° 17' 24"	2.7	422294.01	1301243.82
26	244° 48' 47"	4.3	422291.58	1301244.99
27	154° 39' 13"	4.4	422289.76	1301241.12
28	64° 35' 23"	5.1	422285.77	1301243.01
29	334° 46' 55"	3.6	422287.96	1301247.62
30	59° 47' 56"	13.4	422291.23	1301246.08
31	352° 58' 6"	43.3	422297.97	1301257.66
32	334° 34' 31"	49.7	422340.94	1301252.36
33	332° 27' 33"	45.2	422385.79	1301231.04
34	76° 56' 13"	23.3	422425.85	1301210.15
35	164° 2' 24"	16.4	422431.11	1301232.82
36	74° 28' 13"	16.5	422415.34	1301237.33
37	342° 57' 46"	16.1	422419.75	1301253.2
38	76° 34' 0"	47.0	422435.12	1301248.49
39	81° 20' 41"	9.1	422446.04	1301294.21
40	154° 56' 41"	8.1	422447.41	1301303.21
41	153° 3' 10"	8.7	422440.03	1301306.66
42	138° 40' 28"	13.9	422432.26	1301310.61
43	32° 43' 7"	6.2	422421.82	1301319.79
44	32° 16' 16"	5.9	422427.05	1301323.15
45	142° 27' 17"	16.3	422432.07	1301326.32

Площадь: 18673.37 кв. м

3934

№№ пун- кта	Дирекционный угол	Длина линии, м	X	Y
1	61° 18' 0"	53.8	422193.79	1301298.02
2	149° 50' 5"	24.4	422219.62	1301345.2
3	64° 46' 50"	75.2	422198.56	1301357.44
4	157° 49' 23"	61.8	422230.61	1301425.49
5	161° 33' 54"	8.5	422173.4	1301448.81
6	254° 0' 40"	32.6	422165.3	1301451.51
7	164° 36' 28"	20.9	422156.32	1301420.17
8	104° 46' 5"	27.1	422136.16	1301425.72
9	73° 18' 2"	11.5	422129.24	1301451.97
10	160° 51' 56"	42.7	422132.54	1301462.97
11	299° 12' 44"	196.8	422092.16	1301476.98
12	307° 52' 9"	9.1	422188.23	1301305.17

Площадь: 8898.53 кв. м

3935

№№ пун- кта	Дирекционный угол	Длина линии, м	X	Y
1	242° 56' 16"	62.9	422631.87	1301269.01
2	325° 12' 6"	23.2	422603.26	1301213.01
3	55° 47' 3"	0.3	422622.34	1301199.75
4	135° 49' 34"	8.8	422622.51	1301200
5	141° 51' 12"	12.0	422616.18	1301206.15
6	61° 34' 40"	33.3	422606.72	1301213.58
7	63° 9' 15"	7.3	422622.55	1301242.83
8	67° 30' 12"	1.1	422625.85	1301249.35
9	63° 33' 55"	3.9	422626.26	1301250.34
10	87° 17' 57"	2.1	422628.01	1301253.86
11	58° 25' 40"	12.8	422628.11	1301255.98
12	326° 37' 27"	2.5	422634.79	1301266.85
13	59° 55' 53"	0.2	422636.9	1301265.46
14	145° 4' 50"	2.6	422637.01	1301265.65
15	148° 5' 49"	3.6	422634.89	1301267.13

Площадь: 237.957 кв. м

3936

№№ пун- кта	Дирекционный угол	Длина линии, м	X	Y
1	15° 14' 2"	4.8	424402.15	1300900.28
2	111° 31' 18"	26.3	424406.74	1300901.53
3	111° 7' 50"	60.9	424397.11	1300925.95
4	109° 14' 34"	9.2	424375.15	1300982.77
5	113° 10' 18"	2.8	424372.12	1300991.45
6	112° 38' 40"	12.5	424371.02	1300994.02
7	111° 50' 48"	7.0	424366.21	1301005.55
8	202° 8' 1"	4.8	424363.6	1301012.06
9	294° 45' 22"	10.6	424359.15	1301010.25
10	290° 50' 44"	8.8	424363.6	1301000.6
11	291° 8' 18"	9.8	424366.73	1300992.38
12	289° 14' 30"	5.6	424370.26	1300983.25

13	290° 56' 56"	11.6	424372.11	1300977.95
14	291° 10' 28"	3.9	424376.26	1300967.11
15	294° 21' 10"	1.0	424377.67	1300963.47
16	291° 3' 33"	15.1	424378.1	1300962.52
17	291° 9' 13"	4.6	424383.51	1300948.47
18	291° 14' 42"	21.6	424385.17	1300944.18
19	291° 3' 42"	25.5	424393	1300924.04

Площадь: 540.576 кв. м

3937

№№ пун- кта	Дирекционный угол	Длина линии, м	X	Y
1	8° 25' 42"	40.7	423511.49	1301647.3
2	18° 45' 43"	14.4	423551.78	1301653.27
3	19° 14' 58"	1.3	423565.41	1301657.9
4	20° 1' 51"	3.1	423566.67	1301658.34
5	20° 59' 34"	1.8	423569.55	1301659.39
6	22° 5' 22"	3.3	423571.27	1301660.05
7	20° 55' 28"	1.1	423574.35	1301661.3
8	17° 26' 49"	0.7	423575.37	1301661.69
9	113° 57' 44"	0.3	423576.07	1301661.91
10	18° 31' 45"	5.8	423575.95	1301662.18
11	349° 36' 40"	1.2	423581.41	1301664.01
12	107° 39' 0"	0.5	423582.61	1301663.79
13	17° 12' 7"	7.2	423582.47	1301664.23
14	286° 23' 22"	0.2	423589.35	1301666.36
15	16° 32' 27"	2.8	423589.4	1301666.19
16	16° 38' 42"	3.0	423592.06	1301666.98
17	18° 49' 28"	2.3	423594.97	1301667.85
18	16° 44' 57"	17.5	423597.17	1301668.6
19	17° 25' 22"	26.3	423613.95	1301673.65
20	11° 9' 40"	12.1	423639.06	1301681.53
21	11° 5' 13"	5.0	423650.92	1301683.87
22	8° 47' 50"	1.7	423655.87	1301684.84
23	10° 41' 54"	3.1	423657.55	1301685.1
24	9° 37' 35"	2.9	423660.62	1301685.68
25	313° 26' 5"	1.3	423663.45	1301686.16
26	15° 40' 1"	6.2	423664.34	1301685.22
27	8° 28' 36"	2.1	423670.33	1301686.9
28	13° 14' 25"	7.0	423672.41	1301687.21
29	9° 54' 3"	2.8	423679.21	1301688.81
30	20° 3' 21"	1.3	423681.96	1301689.29
31	19° 42' 12"	5.4	423683.22	1301689.75
32	12° 43' 46"	3.4	423688.33	1301691.58
33	18° 54' 28"	15.7	423691.65	1301692.33
34	18° 3' 35"	23.7	423706.51	1301697.42
35	25° 22' 27"	7.7	423729.02	1301704.76
36	17° 46' 24"	6.8	423736.02	1301708.08
37	17° 42' 1"	4.4	423742.54	1301710.17
38	17° 41' 3"	10.1	423746.77	1301711.52
39	17° 46' 30"	3.6	423756.43	1301714.6
40	19° 13' 28"	2.1	423759.83	1301715.69
41	303° 17' 15"	1.2	423761.78	1301716.37
42	20° 59' 47"	7.0	423762.43	1301715.38
43	17° 25' 12"	46.6	423768.97	1301717.89

44	19° 0' 32"	10.1	423813.43	1301731.84
45	18° 18' 55"	4.6	423822.98	1301735.13
46	15° 59' 47"	6.2	423827.3	1301736.56
47	18° 57' 38"	3.4	423833.23	1301738.26
48	17° 54' 24"	3.8	423836.49	1301739.38
49	17° 31' 19"	8.1	423840.08	1301740.54
50	315° 54' 7"	3.6	423847.84	1301742.99
51	15° 18' 10"	7.4	423850.42	1301740.49
52	19° 22' 57"	9.9	423857.51	1301742.43
53	21° 2' 37"	6.5	423866.89	1301745.73
54	294° 37' 24"	0.8	423872.92	1301748.05
55	6° 5' 45"	4.1	423873.25	1301747.33
56	16° 33' 55"	17.6	423877.37	1301747.77
57	16° 4' 31"	5.5	423894.28	1301752.8
58	12° 51' 45"	5.2	423899.52	1301754.31
59	13° 22' 22"	8.2	423904.6	1301755.47
60	14° 13' 33"	7.3	423912.55	1301757.36
61	14° 18' 9"	4.7	423919.65	1301759.16
62	13° 36' 1"	0.6	423924.2	1301760.32
63	13° 0' 40"	2.6	423924.82	1301760.47
64	19° 55' 32"	0.9	423927.33	1301761.05
65	132° 16' 25"	0.1	423928.13	1301761.34
66	14° 28' 47"	11.3	423928.03	1301761.45
67	12° 13' 30"	1.8	423938.95	1301764.27
68	13° 28' 40"	1.2	423940.75	1301764.66
69	45° 0' 0"	0.1	423941.96	1301764.95
70	15° 19' 21"	22.4	423942.06	1301765.05
71	276° 54' 40"	0.3	423963.63	1301770.96
72	17° 40' 33"	2.9	423963.67	1301770.63
73	14° 40' 35"	5.2	423966.4	1301771.5
74	10° 59' 19"	2.1	423971.44	1301772.82
75	6° 25' 43"	5.0	423973.5	1301773.22
76	17° 26' 15"	1.6	423978.47	1301773.78
77	15° 5' 40"	4.1	423980.03	1301774.27
78	256° 25' 46"	0.3	423983.96	1301775.33
79	13° 41' 29"	4.4	423983.89	1301775.04
80	16° 18' 49"	2.1	423988.2	1301776.09
81	283° 23' 32"	0.6	423990.25	1301776.69
82	12° 8' 56"	1.5	423990.4	1301776.06
83	7° 54' 25"	0.4	423991.84	1301776.37
84	36° 52' 11"	0.9	423992.2	1301776.42
85	14° 15' 7"	4.5	423992.88	1301776.93
86	12° 29' 32"	3.4	423997.25	1301778.04
87	347° 54' 18"	0.4	424000.59	1301778.78
88	12° 31' 43"	0.3	424001.01	1301778.69
89	12° 9' 0"	3.6	424001.28	1301778.75
90	12° 18' 43"	2.6	424004.81	1301779.51
91	15° 49' 34"	1.3	424007.33	1301780.06
92	102° 20' 36"	4.0	424008.6	1301780.42
93	13° 26' 36"	14.1	424007.74	1301784.35
94	281° 30' 59"	3.8	424021.42	1301787.62
95	18° 11' 20"	3.7	424022.18	1301783.89
96	10° 55' 1"	3.4	424025.68	1301785.04
97	75° 57' 49"	0.2	424029.05	1301785.69
98	14° 41' 43"	14.5	424029.1	1301785.89
99	285° 56' 43"	0.1	424043.17	1301789.58

100	8° 54' 19"	3.6	424043.21	1301789.44
101	359° 3' 10"	4.8	424046.72	1301789.99
102	350° 42' 13"	3.4	424051.56	1301789.91
103	347° 53' 0"	25.8	424054.92	1301789.36
104	352° 18' 2"	9.4	424080.12	1301783.95
105	86° 14' 41"	29.8	424089.44	1301782.69
106	170° 27' 55"	6.5	424091.39	1301812.4
107	180° 20' 29"	80.5	424084.96	1301813.48
108	199° 58' 15"	4.0	424004.46	1301813
109	211° 22' 59"	5.9	424000.69	1301811.63
110	125° 7' 42"	3.1	423995.69	1301808.58
111	191° 32' 2"	19.6	423993.91	1301811.11
112	270° 15' 14"	6.8	423974.75	1301807.2
113	267° 51' 32"	1.1	423974.78	1301800.43
114	7° 7' 30"	1.4	423974.74	1301799.36
115	278° 20' 30"	3.4	423976.1	1301799.53
116	200° 19' 45"	18.9	423976.6	1301796.12
117	194° 3' 54"	4.8	423958.84	1301789.54
118	287° 1' 42"	2.8	423954.17	1301788.37
119	190° 9' 10"	13.5	423955	1301785.66
120	185° 48' 43"	21.9	423941.71	1301783.28
121	91° 53' 9"	14.9	423919.9	1301781.06
122	191° 29' 25"	6.2	423919.41	1301795.94
123	269° 16' 29"	12.6	423913.31	1301794.7
124	178° 39' 43"	34.7	423913.15	1301782.06
125	186° 10' 12"	3.7	423878.47	1301782.87
126	197° 51' 33"	80.3	423874.77	1301782.47
127	199° 8' 57"	7.1	423798.36	1301757.85
128	198° 50' 38"	136.4	423791.65	1301755.52
129	194° 43' 7"	14.1	423662.52	1301711.45
130	199° 43' 21"	80.6	423648.93	1301707.88
131	196° 20' 27"	81.0	423573.03	1301680.67
132	194° 33' 56"	19.7	423495.3	1301657.88
133	194° 33' 50"	13.2	423476.25	1301652.93
134	193° 44' 13"	13.5	423463.51	1301649.62
135	280° 11' 55"	4.3	423450.42	1301646.42
136	10° 19' 59"	37.9	423451.19	1301642.14
137	9° 42' 43"	4.1	423488.43	1301648.93
138	5° 6' 44"	5.1	423492.52	1301649.63
139	357° 28' 52"	3.4	423497.55	1301650.08
140	357° 36' 50"	0.7	423500.96	1301649.93
141	349° 41' 42"	4.9	423501.68	1301649.9
142	14° 53' 22"	604.5	423506.52	1301649.02
143	88° 37' 35"	7.1	424090.72	1301804.35
144	178° 36' 37"	3.7	424090.89	1301811.44
145	268° 42' 26"	7.1	424087.18	1301811.53
146	195° 11' 53"	569.9	424087.02	1301804.44
147	90° 0' 0"	0.7	423537.03	1301655.03
148	90° 0' 0"	0.7	423537.03	1301655.73
149	90° 0' 0"	0.7	423536.32	1301655.73
150	197° 17' 32"	26.0	423536.32	1301655.03

Площадь: 15732.63 кв. м

№№ пун- кта	Дирекционный угол	Длина линии, м	X	Y
1	112° 17' 32"	3.9	423035.4	1301324.94
2	194° 57' 27"	19.6	423033.92	1301328.55
3	187° 12' 55"	18.9	423014.98	1301323.49
4	170° 9' 1"	6.1	422996.26	1301321.12
5	212° 24' 41"	11.1	422990.27	1301322.16
6	276° 28' 55"	12.5	422980.93	1301316.23
7	18° 17' 22"	12.5	422982.34	1301303.82
8	93° 59' 59"	9.0	422994.17	1301307.73
9	4° 45' 16"	15.6	422993.54	1301316.74
10	11° 48' 52"	7.6	423009.05	1301318.03
11	15° 48' 5"	19.7	423016.46	1301319.58

Площадь: 353.52 кв. М

3939

№№ пун- кта	Дирекционный угол	Длина линии, м	X	Y
1	29° 41' 48"	45.9	422055.45	1301387.25
2	119° 16' 33"	91.7	422095.34	1301410
3	216° 5' 43"	16.1	422050.49	1301490
4	280° 55' 10"	95.0	422037.46	1301480.5

Площадь: 2798.74 кв. м

394

№№ пун- кта	Дирекционный угол	Длина линии, м	X	Y
1	20° 37' 19"	12.2	423110.37	1301225.46
2	12° 23' 47"	31.0	423121.77	1301229.75
3	8° 18' 7"	35.3	423152.07	1301236.41
4	7° 18' 52"	45.0	423187.02	1301241.51
5	4° 10' 36"	36.2	423231.66	1301247.24
6	3° 39' 53"	28.6	423267.81	1301249.88
7	1° 33' 41"	22.0	423296.38	1301251.71
8	1° 33' 58"	27.4	423318.39	1301252.31
9	1° 35' 31"	37.8	423345.82	1301253.06
10	100° 22' 58"	7.9	423383.6	1301254.11
11	183° 45' 19"	62.3	423382.18	1301261.86
12	183° 53' 7"	69.4	423320.02	1301257.78
13	185° 47' 16"	11.8	423250.82	1301253.08
14	185° 50' 32"	13.9	423239.08	1301251.89
15	184° 26' 17"	21.2	423225.3	1301250.48
16	184° 39' 18"	14.0	423204.17	1301248.84
17	184° 39' 7"	10.2	423190.17	1301247.7
18	192° 3' 54"	62.1	423179.97	1301246.87
19	194° 45' 37"	12.1	423119.29	1301233.9
20	294° 15' 45"	6.0	423107.6	1301230.82
21	21° 48' 5"	0.3	423110.07	1301225.34

Площадь: 1436.72 кв. м

394.1



№№ пун- кта	Дирекционный угол	Длина линии, м	X	Y
1	4° 3' 41"	8.5	424848.49	1300998.3
2	96° 0' 0"	13.6	424856.94	1300998.9
3	96° 1' 25"	22.2	424855.52	1301012.41
4	101° 13' 20"	20.6	424853.19	1301034.49
5	180° 12' 37"	13.6	424849.19	1301054.65
6	286° 20' 58"	5.6	424835.57	1301054.6
7	283° 1' 14"	11.5	424837.16	1301049.18
8	283° 1' 1"	28.5	424839.75	1301037.98
9	281° 57' 58"	6.8	424846.17	1301010.21
10	279° 48' 2"	5.3	424847.59	1301003.51

Площадь: 636.148 кв. м

3У4.10

№№ пун- кта	Дирекционный угол	Длина линии, м	X	Y
1	18° 7' 50"	15.5	424710.44	1300932.59
2	111° 7' 22"	21.6	424725.16	1300937.41
3	28° 52' 36"	10.6	424717.36	1300957.6
4	115° 3' 22"	14.9	424726.68	1300962.74
5	110° 9' 3"	13.4	424720.35	1300976.28
6	106° 22' 34"	21.7	424715.73	1300988.87
7	203° 53' 51"	2.7	424709.6	1301009.73
8	200° 24' 35"	1.4	424707.14	1301008.64
9	203° 3' 4"	1.0	424705.85	1301008.16
10	203° 7' 15"	1.0	424704.91	1301007.76
11	200° 48' 34"	11.9	424704.02	1301007.38
12	202° 14' 5"	1.7	424692.89	1301003.15
13	202° 28' 45"	3.1	424691.3	1301002.5
14	288° 9' 36"	5.9	424688.4	1301001.3
15	289° 1' 19"	41.7	424690.25	1300995.66
16	285° 35' 47"	24.6	424703.83	1300956.27

Площадь: 1453.54 кв. м

3У4.11

№№ пун- кта	Дирекционный угол	Длина линии, м	X	Y
1	18° 12' 26"	12.7	424699.13	1301018.42
2	25° 48' 42"	10.9	424711.23	1301022.4
3	110° 35' 55"	11.0	424721.03	1301027.14
4	119° 9' 38"	15.2	424717.17	1301037.41
5	116° 33' 54"	6.0	424709.76	1301050.69
6	115° 25' 9"	4.5	424707.06	1301056.09
7	204° 59' 18"	2.4	424705.14	1301060.13
8	114° 50' 6"	2.7	424702.93	1301059.1
9	205° 36' 19"	20.8	424701.81	1301061.52
10	293° 32' 28"	12.3	424683.03	1301052.52
11	300° 40' 38"	0.7	424687.94	1301041.25
12	345° 57' 49"	0.4	424688.29	1301040.66
13	296° 0' 38"	5.1	424688.65	1301040.57
14	298° 46' 38"	6.0	424690.88	1301036

15	215° 16' 20"	0.5	424693.78	1301030.72
16	295° 37' 20"	13.3	424693.37	1301030.43

Площадь: 917.708 кв. м

3У4.12

№№ пун- кта	Дирекционный угол	Длина линии, м	X	Y
1	25° 36' 19"	20.8	424683.03	1301052.52
2	294° 50' 6"	2.7	424701.81	1301061.52
3	24° 59' 18"	2.4	424702.93	1301059.1
4	113° 24' 45"	8.8	424705.14	1301060.13
5	114° 56' 3"	15.1	424701.65	1301068.19
6	120° 56' 55"	13.1	424695.29	1301081.87
7	136° 28' 7"	2.8	424688.55	1301093.11
8	121° 45' 34"	1.0	424686.55	1301095.01
9	77° 43' 36"	2.9	424686.03	1301095.85
10	113° 7' 20"	11.8	424686.65	1301098.7
11	111° 59' 10"	26.5	424682	1301109.59
12	110° 37' 5"	1.1	424672.08	1301134.16
13	200° 35' 20"	12.2	424671.7	1301135.17
14	201° 14' 25"	8.9	424660.28	1301130.88
15	291° 36' 53"	10.8	424651.97	1301127.65
16	290° 34' 50"	27.1	424655.96	1301117.58
17	293° 50' 49"	43.4	424665.49	1301092.2

Площадь: 1777.85 кв. м

3У4.13

№№ пун- кта	Дирекционный угол	Длина линии, м	X	Y
1	24° 15' 17"	22.1	424690.31	1300923.52
2	105° 35' 47"	24.6	424710.44	1300932.59
3	109° 1' 19"	41.7	424703.83	1300956.27
4	108° 9' 36"	5.9	424690.25	1300995.66
5	202° 9' 5"	19.8	424688.4	1301001.3
6	286° 40' 55"	12.7	424670.1	1300993.85
7	288° 18' 30"	10.0	424673.75	1300981.67
8	287° 46' 43"	25.7	424676.9	1300972.15
9	282° 58' 19"	24.8	424684.74	1300947.7

Площадь: 1497.6 кв. м

3У4.14

№№ пун- кта	Дирекционный угол	Длина линии, м	X	Y
1	27° 48' 31"	17.5	424674.82	1300915.35
2	102° 58' 19"	24.8	424690.31	1300923.52
3	107° 46' 43"	25.7	424684.74	1300947.7
4	108° 18' 30"	10.0	424676.9	1300972.15
5	106° 40' 55"	12.7	424673.75	1300981.67
6	198° 55' 28"	4.1	424670.1	1300993.85
7	202° 16' 9"	4.8	424666.25	1300992.53
8	202° 11' 19"	9.6	424661.83	1300990.72
9	202° 53' 25"	2.9	424652.93	1300987.09
10	289° 29' 24"	6.4	424650.23	1300985.95
11	288° 21' 27"	25.8	424652.35	1300979.96

12	284° 58' 53"	2.2	424660.48	1300955.46
13	287° 56' 57"	11.9	424661.05	1300953.33
14	287° 56' 57"	2.2	424664.73	1300941.97
15	290° 59' 53"	26.2	424665.42	1300939.84

Площадь: 1498 кв. м

394.15

№№ пун- кта	Дирекционный угол	Длина линии, м	X	Y
1	22° 1' 20"	22.6	424636.58	1300993.26
2	109° 27' 17"	8.5	424657.57	1301001.75
3	109° 21' 32"	3.5	424654.73	1301009.79
4	108° 20' 50"	12.4	424653.56	1301013.12
5	196° 48' 8"	2.7	424649.65	1301024.91
6	202° 19' 48"	11.9	424647.1	1301024.14
7	202° 36' 51"	7.9	424636.12	1301019.63
8	288° 16' 22"	24.6	424628.87	1301016.61

Площадь: 552.665 кв. м

394.16

№№ пун- кта	Дирекционный угол	Длина линии, м	X	Y
1	20° 36' 26"	18.3	424657.72	1300908.92
2	110° 59' 53"	26.2	424674.82	1300915.35
3	107° 56' 57"	2.2	424665.42	1300939.84
4	107° 56' 57"	11.9	424664.73	1300941.97
5	104° 58' 53"	2.2	424661.05	1300953.33
6	108° 21' 27"	25.8	424660.48	1300955.46
7	109° 29' 24"	6.4	424652.35	1300979.96
8	200° 35' 14"	4.3	424650.23	1300985.95
9	202° 58' 50"	7.9	424646.21	1300984.44
10	203° 38' 31"	7.8	424638.9	1300981.34
11	282° 31' 43"	1.4	424631.75	1300978.21
12	291° 44' 48"	5.9	424632.05	1300976.86
13	284° 48' 10"	13.8	424634.22	1300971.42
14	285° 38' 46"	5.5	424637.74	1300958.1
15	288° 24' 4"	10.7	424639.23	1300952.78
16	289° 24' 52"	8.7	424642.62	1300942.59
17	295° 36' 44"	28.2	424645.51	1300934.39

Площадь: 1499.61 кв. м

394.17

№№ пун- кта	Дирекционный угол	Длина линии, м	X	Y
1	25° 4' 46"	2.8	424655.22	1300907.75
2	115° 36' 44"	28.2	424657.72	1300908.92
3	109° 24' 52"	8.7	424645.51	1300934.39

4	108° 24' 4"	10.7	424642.62	1300942.59
5	105° 38' 46"	5.5	424639.23	1300952.78
6	104° 48' 10"	13.8	424637.74	1300958.1
7	111° 44' 48"	5.9	424634.22	1300971.42
8	102° 31' 43"	1.4	424632.05	1300976.86
9	201° 1' 40"	21.6	424631.75	1300978.21
10	287° 47' 34"	15.0	424611.59	1300970.46
11	291° 1' 37"	15.7	424616.16	1300956.22
12	204° 35' 59"	0.9	424621.78	1300941.6
13	290° 0' 21"	4.3	424620.95	1300941.22
14	295° 10' 39"	18.3	424622.41	1300937.21
15	298° 49' 25"	1.9	424630.19	1300920.66
16	14° 45' 55"	1.3	424631.12	1300918.97
17	293° 52' 6"	19.2	424632.41	1300919.31
18	21° 44' 55"	16.2	424640.18	1300901.75

Площадь: 1501.04 кв. м

3У4.18

№№ пун- кта	Дирекционный угол	Длина линии, м	X	Y
1	19° 24' 41"	2.2	424593.01	1300975.59
2	21° 51' 4"	23.5	424595.11	1300976.33
3	53° 7' 48"	1.0	424616.93	1300985.08
4	111° 45' 14"	6.7	424617.5	1300985.84
5	110° 33' 21"	6.5	424615.01	1300992.08
6	109° 13' 9"	8.8	424612.73	1300998.16
7	111° 10' 5"	2.5	424609.84	1301006.45
8	201° 11' 58"	5.8	424608.93	1301008.8
9	202° 11' 3"	20.8	424603.49	1301006.69
10	288° 6' 48"	9.6	424584.19	1300998.82
11	290° 39' 21"	6.0	424587.17	1300989.71
12	293° 39' 15"	9.2	424589.3	1300984.06

Площадь: 669.952 кв. м

3У4.19

№№ пун- кта	Дирекционный угол	Длина линии, м	X	Y
1	34° 19' 8"	11.4	424588.62	1300893.36
2	109° 13' 39"	16.5	424598.01	1300899.77
3	27° 5' 28"	11.2	424592.59	1300915.31
4	115° 18' 11"	5.1	424602.56	1300920.41
5	108° 54' 16"	3.1	424600.39	1300925
6	115° 52' 48"	5.6	424599.39	1300927.92
7	110° 27' 38"	20.4	424596.94	1300932.97
8	111° 35' 43"	8.8	424589.81	1300952.08
9	210° 48' 5"	4.8	424586.58	1300960.24
10	121° 47' 31"	1.4	424582.42	1300957.76
11	204° 25' 41"	3.0	424581.67	1300958.97
12	202° 2' 3"	12.3	424578.94	1300957.73
13	212° 2' 13"	1.9	424567.5	1300953.1
14	289° 38' 44"	4.8	424565.87	1300952.08
15	289° 15' 52"	13.8	424567.48	1300947.57
16	290° 54' 37"	16.8	424572.02	1300934.58

17	292° 35' 49"	9.6	424578.03	1300918.85
18	292° 42' 20"	9.8	424581.73	1300909.96
19	292° 20' 45"	8.2	424585.5	1300900.95

Площадь: 1205.91 кв. м

344.2

№№ пун- кта	Дирекционный угол	Длина линии, м	X	Y
1	4° 15' 37"	28.9	424819.63	1300996.15
2	99° 48' 2"	5.3	424848.49	1300998.3
3	101° 57' 58"	6.8	424847.59	1301003.51
4	103° 1' 1"	28.5	424846.17	1301010.21
5	190° 35' 14"	25.0	424839.75	1301037.98
6	186° 35' 48"	1.5	424815.14	1301033.38
7	278° 20' 9"	24.4	424813.67	1301033.21
8	280° 37' 30"	13.1	424817.21	1301009.05

Площадь: 1091.27 кв. м

344.20

№№ пун- кта	Дирекционный угол	Длина линии, м	X	Y
1	13° 9' 19"	3.5	424552.49	1300986.29
2	21° 6' 22"	6.6	424555.87	1300987.08
3	111° 9' 36"	14.1	424562.01	1300989.45
4	111° 7' 59"	41.7	424556.92	1301002.6
5	112° 20' 26"	15.8	424541.88	1301041.51
6	108° 44' 28"	3.0	424535.88	1301056.11
7	113° 47' 0"	6.8	424534.93	1301058.91
8	114° 25' 33"	13.2	424532.18	1301065.15
9	201° 22' 44"	16.4	424526.73	1301077.15
10	290° 50' 13"	8.8	424511.48	1301071.18
11	20° 57' 1"	4.3	424514.62	1301062.93
12	16° 48' 45"	2.9	424518.59	1301064.45
13	291° 1' 37"	4.0	424521.37	1301065.29
14	291° 25' 39"	8.5	424522.8	1301061.57
15	291° 32' 7"	72.4	424525.92	1301053.62

Площадь: 1021.05 кв. м

344.21

№№ пун- кта	Дирекционный угол	Длина линии, м	X	Y
1	111° 32' 7"	72.4	424552.49	1300986.29
2	111° 25' 39"	8.5	424525.92	1301053.62
3	111° 1' 37"	4.0	424522.8	1301061.57
4	196° 48' 45"	2.9	424521.37	1301065.29
5	200° 57' 1"	4.3	424518.59	1301064.45
6	110° 50' 13"	8.8	424514.62	1301062.93
7	203° 19' 41"	3.5	424511.48	1301071.18
8	294° 5' 44"	8.3	424508.28	1301069.8
9	294° 54' 17"	1.5	424511.67	1301062.22
10	295° 7' 58"	1.8	424512.32	1301060.82
11	298° 13' 57"	5.7	424513.08	1301059.2

12	293° 9' 7"	3.2	424515.77	1301054.19
13	288° 39' 39"	28.1	424517.04	1301051.22
14	293° 5' 19"	30.2	424526.02	1301024.63
15	288° 22' 10"	13.8	424537.85	1300996.88
16	300° 33' 39"	1.2	424542.21	1300983.75
17	20° 23' 12"	10.3	424542.83	1300982.7

Площадь: 875.707 кв. м

394.22

№№ пун- кта	Дирекционный угол	Длина линии, м	X	Y
1	116° 47' 35"	5.6	424572.07	1300882.52
2	113° 21' 34"	15.0	424569.54	1300887.53
3	114° 15' 40"	7.0	424563.61	1300901.26
4	113° 15' 6"	21.2	424560.73	1300907.65
5	102° 55' 17"	4.1	424552.36	1300927.13
6	110° 30' 5"	3.7	424551.44	1300931.14
7	113° 46' 11"	5.1	424550.15	1300934.59
8	111° 42' 32"	5.8	424548.08	1300939.29
9	116° 33' 54"	3.4	424545.95	1300944.64
10	200° 1' 7"	5.5	424544.42	1300947.7
11	201° 39' 21"	2.9	424539.26	1300945.82
12	202° 29' 44"	7.8	424536.54	1300944.74
13	209° 3' 16"	1.1	424529.32	1300941.75
14	200° 55' 46"	3.1	424528.33	1300941.2
15	199° 44' 48"	0.8	424525.48	1300940.11
16	292° 3' 3"	3.4	424524.7	1300939.83
17	292° 9' 58"	2.3	424525.98	1300936.67
18	293° 5' 50"	19.3	424526.86	1300934.51
19	292° 5' 44"	14.5	424534.43	1300916.76
20	293° 35' 27"	11.1	424539.87	1300903.36
21	293° 38' 26"	17.5	424544.32	1300893.17
22	298° 26' 34"	3.8	424551.35	1300877.11
23	24° 53' 32"	20.8	424553.17	1300873.75

Площадь: 1498.82 кв. м

394.23

№№ пун- кта	Дирекционный угол	Длина линии, м	X	Y
1	22° 30' 37"	16.5	424514.03	1300872.26
2	108° 41' 40"	7.7	424529.28	1300878.58
3	116° 52' 31"	5.0	424526.82	1300885.85
4	114° 40' 44"	13.7	424524.58	1300890.27
5	157° 26' 33"	0.7	424518.85	1300902.74
6	116° 53' 53"	3.8	424518.2	1300903.01
7	114° 6' 49"	11.9	424516.46	1300906.44
8	111° 2' 50"	12.6	424511.59	1300917.32
9	196° 48' 45"	2.9	424507.08	1300929.04
10	202° 55' 55"	2.3	424504.3	1300928.2
11	199° 18' 58"	1.0	424502.22	1300927.32
12	111° 34' 47"	1.4	424501.25	1300926.98
13	201° 50' 26"	2.7	424500.72	1300928.32
14	291° 52' 15"	1.5	424498.2	1300927.31

15	201° 45' 10"	11.0	424498.77	1300925.89
16	205° 22' 2"	1.3	424488.57	1300921.82
17	294° 37' 55"	2.5	424487.41	1300921.27
18	292° 12' 20"	5.0	424488.46	1300918.98
19	292° 18' 29"	14.3	424490.35	1300914.35
20	290° 33' 21"	3.5	424495.77	1300901.14
21	20° 28' 53"	5.4	424497	1300897.86
22	294° 45' 39"	14.1	424502.06	1300899.75
23	292° 14' 56"	4.5	424507.95	1300886.98
24	201° 48' 5"	0.6	424509.66	1300882.8
25	294° 50' 48"	6.7	424509.11	1300882.58
26	296° 24' 8"	4.7	424511.93	1300876.49

Площадь: 1037.33 кв. м

394.24

№№ пун- кта	Дирекционный угол	Длина линии, м	X	Y
1	9° 31' 28"	3.0	424487.79	1300935.02
2	20° 35' 15"	16.9	424490.77	1300935.52
3	30° 9' 36"	3.4	424506.61	1300941.47
4	112° 57' 59"	13.6	424509.57	1300943.19
5	108° 52' 48"	2.4	424504.26	1300955.72
6	117° 53' 6"	7.4	424503.47	1300958.03
7	110° 9' 27"	0.8	424500.02	1300964.55
8	196° 18' 49"	1.7	424499.73	1300965.34
9	201° 0' 3"	2.3	424498.09	1300964.86
10	200° 40' 55"	5.3	424495.98	1300964.05
11	200° 17' 18"	4.0	424491	1300962.17
12	202° 57' 28"	4.7	424487.24	1300960.78
13	214° 37' 26"	5.6	424482.92	1300958.95
14	289° 56' 16"	5.4	424478.3	1300955.76
15	26° 33' 54"	0.3	424480.15	1300950.66
16	287° 24' 33"	3.7	424480.43	1300950.8
17	297° 2' 59"	13.7	424481.54	1300947.26

Площадь: 585.263 кв. м

394.25

№№ пун- кта	Дирекционный угол	Длина линии, м	X	Y
1	23° 52' 32"	23.4	424563.44	1300797.17
2	114° 16' 29"	40.4	424584.88	1300806.66
3	122° 37' 9"	2.1	424568.27	1300843.49
4	205° 2' 31"	24.7	424567.15	1300845.24
5	294° 23' 10"	1.6	424544.74	1300834.77
6	294° 18' 46"	16.3	424545.42	1300833.27
7	294° 18' 13"	24.0	424552.12	1300818.44
8	23° 46' 34"	1.6	424562.01	1300796.54

Площадь: 1055.7 кв. м

394.26

№№ пун- кта	Дирекционный угол	Длина линии, м	X	Y
-------------------	-------------------	-------------------	---	---

1	25° 47' 3"	40.0	424538.62	1300756.61
2	115° 46' 6"	21.6	424574.68	1300774.03
3	205° 55' 19"	15.1	424565.31	1300793.44
4	118° 58' 32"	5.6	424551.69	1300786.82
5	206° 54' 50"	25.0	424548.96	1300791.75
6	222° 8' 15"	0.6	424526.7	1300780.45
7	297° 44' 40"	26.5	424526.28	1300780.07

Площадь: 1007.46 кв. м

344.27

№№ пун- кта	Дирекционный угол	Длина линии, м	X	Y
1	24° 15' 45"	39.7	424515.89	1300802.11
2	114° 18' 46"	16.3	424552.12	1300818.44
3	114° 23' 10"	1.6	424545.42	1300833.27
4	114° 24' 2"	4.4	424544.74	1300834.77
5	116° 39' 55"	5.1	424542.93	1300838.76
6	206° 57' 12"	26.4	424540.64	1300843.32
7	205° 58' 17"	14.2	424517.12	1300831.36
8	296° 42' 51"	25.8	424504.31	1300825.12

Площадь: 1066.95 кв. м

344.28

№№ пун- кта	Дирекционный угол	Длина линии, м	X	Y
1	43° 50' 31"	29.7	424521.28	1300675.88
2	116° 13' 50"	19.9	424542.73	1300696.48
3	202° 39' 26"	17.7	424533.92	1300714.36
4	202° 42' 18"	9.3	424517.63	1300707.56
5	291° 10' 14"	16.4	424509.05	1300703.97
6	15° 56' 43"	1.3	424514.96	1300688.71
7	289° 33' 53"	11.7	424516.22	1300689.07
8	297° 49' 26"	2.4	424520.14	1300678.04

Площадь: 698.551 кв. м

344.29

№№ пун- кта	Дирекционный угол	Длина линии, м	X	Y
1	47° 39' 46"	24.4	424501.15	1300654.11
2	45° 18' 20"	5.3	424517.55	1300672.11
3	117° 49' 26"	2.4	424521.28	1300675.88
4	109° 33' 53"	11.7	424520.14	1300678.04
5	195° 56' 43"	1.3	424516.22	1300689.07
6	111° 10' 14"	16.4	424514.96	1300688.71
7	202° 4' 43"	30.7	424509.05	1300703.97
8	202° 8' 7"	2.5	424480.6	1300692.43
9	290° 54' 33"	30.2	424478.24	1300691.47
10	287° 35' 49"	2.8	424489.01	1300663.28
11	336° 55' 5"	7.7	424489.86	1300660.6
12	320° 23' 1"	5.4	424496.97	1300657.57

Площадь: 1256.94 кв. м

344.3



№№ пун- кта	Дирекционный угол	Длина линии, м	X	Y
1	6° 35' 48"	1.5	424813.67	1301033.21
2	10° 35' 14"	25.0	424815.14	1301033.38
3	103° 1' 14"	11.5	424839.75	1301037.98
4	106° 20' 58"	5.6	424837.16	1301049.18
5	100° 47' 3"	0.6	424835.57	1301054.6
6	189° 38' 40"	25.8	424835.45	1301055.23
7	279° 16' 14"	6.4	424809.97	1301050.9
8	300° 6' 16"	2.2	424811	1301044.59
9	279° 26' 33"	9.6	424812.09	1301042.71

Площадь: 470.302 кв. м

344.30

№№ пун- кта	Дирекционный угол	Длина линии, м	X	Y
1	22° 8' 7"	2.5	424478.24	1300691.47
2	22° 4' 43"	30.7	424480.6	1300692.43
3	22° 42' 18"	9.3	424509.05	1300703.97
4	22° 39' 26"	17.7	424517.63	1300707.56
5	113° 56' 42"	23.5	424533.92	1300714.36
6	197° 28' 16"	17.5	424524.39	1300735.82
7	202° 20' 53"	1.9	424507.71	1300730.57
8	202° 21' 8"	38.0	424505.91	1300729.83
9	210° 17' 16"	2.6	424470.72	1300715.36
10	293° 25' 40"	24.6	424468.46	1300714.04

Площадь: 1490.76 кв. м

344.31

№№ пун- кта	Дирекционный угол	Длина линии, м	X	Y
1	22° 22' 13"	3.2	424457.89	1300736.64
2	22° 48' 41"	7.6	424460.83	1300737.85
3	20° 47' 18"	30.9	424467.82	1300740.79
4	17° 38' 24"	10.0	424496.69	1300751.75
5	113° 47' 39"	26.6	424506.25	1300754.79
6	204° 42' 8"	0.6	424495.5	1300779.17
7	204° 20' 50"	5.9	424495	1300778.94
8	203° 42' 36"	6.9	424489.63	1300776.51
9	203° 7' 15"	1.0	424483.3	1300773.73
10	203° 30' 14"	36.9	424482.41	1300773.35
11	292° 21' 4"	5.4	424448.54	1300758.62
12	292° 47' 41"	4.3	424450.6	1300753.61
13	293° 4' 13"	2.9	424452.26	1300749.66
14	294° 21' 56"	3.0	424453.41	1300746.96
15	292° 46' 7"	3.9	424454.66	1300744.2
16	293° 27' 24"	4.4	424456.15	1300740.65

Площадь: 1279.1 кв. м

344.32

№№ пун- кта	Дирекционный угол	Длина линии, м	X	Y
1	23° 7' 15"	1.0	424482.41	1300773.35

2	23° 42' 36"	6.9	424483.3	1300773.73
3	24° 20' 50"	5.9	424489.63	1300776.51
4	24° 42' 8"	0.6	424495	1300778.94
5	21° 49' 44"	3.8	424495.5	1300779.17
6	112° 55' 33"	30.4	424499.07	1300780.6
7	209° 3' 57"	4.9	424487.24	1300808.57
8	209° 19' 17"	12.9	424482.94	1300806.18
9	292° 3' 42"	28.6	424471.67	1300799.85

Площадь: 528.488 кв. м

344.33

№№ пун- кта	Дирекционный угол	Длина линии, м	X	Y
1	29° 19' 46"	8.9	424463.91	1300795.49
2	29° 19' 17"	12.9	424471.67	1300799.85
3	29° 3' 57"	4.9	424482.94	1300806.18
4	111° 0' 43"	4.9	424487.24	1300808.57
5	81° 40' 27"	2.1	424485.5	1300813.1
6	107° 46' 11"	5.2	424485.8	1300815.15
7	114° 18' 10"	10.8	424484.22	1300820.08
8	28° 8' 29"	0.5	424479.79	1300829.89
9	111° 57' 8"	4.2	424480.22	1300830.12
10	205° 57' 2"	1.7	424478.64	1300834.04
11	198° 28' 47"	4.0	424477.14	1300833.31
12	200° 3' 21"	2.0	424473.31	1300832.03
13	199° 2' 3"	2.1	424471.42	1300831.34
14	205° 4' 18"	3.8	424469.42	1300830.65
15	199° 48' 41"	5.1	424466	1300829.05
16	190° 45' 3"	2.4	424461.17	1300827.31
17	201° 59' 28"	2.8	424458.8	1300826.86
18	218° 43' 44"	5.2	424456.2	1300825.81
19	200° 49' 15"	0.8	424452.16	1300822.57
20	297° 12' 31"	2.0	424451.45	1300822.3
21	292° 27' 10"	21.4	424452.36	1300820.53
22	308° 9' 26"	1.8	424460.53	1300800.76
23	304° 22' 49"	0.9	424461.63	1300799.36
24	299° 30' 22"	3.6	424462.15	1300798.6

Площадь: 824.54 кв. м

344.34

№№ пун- кта	Дирекционный угол	Длина линии, м	X	Y
1	27° 42' 1"	28.4	424438.73	1300782.27
2	119° 30' 22"	3.6	424463.91	1300795.49
3	124° 22' 49"	0.9	424462.15	1300798.6
4	128° 9' 26"	1.8	424461.63	1300799.36
5	112° 27' 10"	21.4	424460.53	1300800.76
6	197° 42' 1"	0.5	424452.36	1300820.53
7	203° 14' 8"	26.4	424451.89	1300820.38
8	291° 38' 39"	4.7	424427.62	1300809.96
9	295° 32' 42"	1.5	424429.37	1300805.55
10	292° 35' 46"	11.2	424430.02	1300804.19
11	288° 18' 6"	5.4	424434.34	1300793.81

12	292° 49' 3"	6.9	424436.05	1300788.64
----	-------------	-----	-----------	------------

Площадь: 780.665 кв. м

394.35

№№ пун- кта	Дирекционный угол	Длина линии, м	X	Y
1	23° 14' 8"	26.4	424427.62	1300809.96
2	17° 42' 1"	0.5	424451.89	1300820.38
3	117° 12' 31"	2.0	424452.36	1300820.53
4	112° 5' 44"	3.6	424451.45	1300822.3
5	107° 11' 16"	13.4	424450.09	1300825.65
6	214° 14' 14"	0.9	424446.14	1300838.42
7	204° 6' 8"	27.5	424445.42	1300837.93
8	292° 28' 45"	5.6	424420.34	1300826.71
9	292° 49' 49"	8.4	424422.5	1300821.49
10	296° 8' 32"	4.2	424425.75	1300813.77

Площадь: 507.373 кв. м

394.36

№№ пун- кта	Дирекционный угол	Длина линии, м	X	Y
1	114° 29' 46"	19.1	424427	1300786.64
2	206° 4' 31"	0.5	424419.09	1300804
3	203° 28' 53"	5.3	424418.62	1300803.77
4	134° 59' 59"	0.2	424413.74	1300801.65
5	202° 11' 34"	5.2	424413.62	1300801.77
6	202° 46' 56"	4.9	424408.84	1300799.82
7	104° 49' 35"	0.4	424404.34	1300797.93
8	202° 13' 46"	9.9	424404.25	1300798.27
9	207° 58' 46"	2.5	424395.05	1300794.51
10	203° 2' 21"	0.9	424392.81	1300793.32
11	301° 17' 24"	3.3	424391.94	1300792.95
12	291° 54' 5"	3.2	424393.66	1300790.12
13	291° 44' 50"	5.9	424394.85	1300787.16
14	291° 48' 51"	8.3	424397.04	1300781.67
15	25° 10' 35"	29.7	424400.11	1300774

Площадь: 583.44 кв. м

394.37

№№ пун- кта	Дирекционный угол	Длина линии, м	X	Y
1	27° 22' 32"	8.9	424412.88	1300571.42
2	45° 18' 16"	9.3	424420.74	1300575.49
3	44° 41' 56"	26.9	424427.29	1300582.11
4	132° 34' 0"	5.0	424446.43	1300601.05
5	125° 26' 34"	8.4	424443.05	1300604.73
6	177° 12' 1"	20.5	424438.16	1300611.6
7	158° 54' 44"	6.6	424417.71	1300612.6
8	250° 37' 25"	17.9	424411.59	1300614.96
9	264° 41' 28"	18.2	424405.65	1300598.07
10	281° 5' 8"	5.5	424403.97	1300579.99
11	338° 4' 22"	8.5	424405.03	1300574.58

Площадь: 1146.43 кв. м

344.38

№№ пун- кта	Дирекционный угол	Длина линии, м	X	Y
1	19° 54' 36"	11.4	424200.96	1300785.56
2	18° 12' 2"	9.3	424211.7	1300789.45
3	19° 36' 2"	2.2	424220.52	1300792.35
4	18° 6' 56"	11.4	424222.57	1300793.08
5	23° 58' 3"	22.6	424233.36	1300796.61
6	10° 29' 29"	2.2	424254.01	1300805.79
7	19° 30' 12"	10.5	424256.17	1300806.19
8	19° 34' 8"	11.3	424266.08	1300809.7
9	20° 35' 2"	21.7	424276.77	1300813.5
10	21° 27' 9"	4.0	424297.06	1300821.12
11	25° 46' 9"	3.5	424300.75	1300822.57
12	111° 29' 22"	9.6	424303.94	1300824.11
13	192° 18' 43"	7.7	424300.44	1300833
14	113° 40' 45"	3.3	424292.88	1300831.35
15	201° 14' 38"	45.2	424291.56	1300834.36
16	199° 50' 17"	27.4	424249.4	1300817.97
17	200° 24' 56"	4.3	424223.65	1300808.68
18	202° 44' 38"	2.5	424219.62	1300807.18
19	209° 49' 1"	2.0	424217.33	1300806.22
20	201° 6' 33"	6.3	424215.62	1300805.24
21	200° 29' 26"	14.4	424209.74	1300802.97
22	243° 26' 5"	0.5	424196.28	1300797.94
23	297° 29' 56"	0.8	424196.07	1300797.52
24	292° 7' 27"	5.6	424196.45	1300796.79
25	285° 47' 32"	1.0	424198.56	1300791.6
26	293° 22' 22"	3.5	424198.84	1300790.61
27	291° 44' 55"	2.0	424200.21	1300787.44

Площадь: 1498.93 кв. м

344.39

№№ пун- кта	Дирекционный угол	Длина линии, м	X	Y
1	20° 29' 26"	14.4	424196.28	1300797.94
2	21° 6' 33"	6.3	424209.74	1300802.97
3	29° 49' 1"	2.0	424215.62	1300805.24
4	22° 44' 38"	2.5	424217.33	1300806.22
5	20° 24' 56"	4.3	424219.62	1300807.18
6	19° 50' 17"	27.4	424223.65	1300808.68
7	21° 14' 38"	45.2	424249.4	1300817.97
8	293° 40' 45"	3.3	424291.56	1300834.36
9	12° 18' 43"	7.7	424292.88	1300831.35
10	111° 16' 53"	15.3	424300.44	1300833
11	202° 18' 45"	8.3	424294.87	1300847.3
12	113° 57' 44"	1.0	424287.17	1300844.14
13	201° 7' 9"	44.8	424286.77	1300845.04
14	201° 1' 51"	24.9	424245.01	1300828.91
15	199° 57' 57"	11.4	424221.81	1300819.99
16	198° 42' 56"	4.5	424211.13	1300816.11

17	110° 19' 23"	0.3	424206.85	1300814.66
18	199° 45' 13"	15.8	424206.75	1300814.93
19	289° 32' 40"	6.7	424191.88	1300809.59
20	288° 52' 34"	2.9	424194.12	1300803.28
21	295° 8' 54"	2.9	424195.05	1300800.56

Площадь: 1311.75 кв. м

ЗУ4.4

№№ пун- кта	Дирекционный угол	Длина линии, м	X	Y
1	102° 50' 54"	10.9	424776.89	1301099.9
2	102° 45' 45"	14.1	424774.47	1301110.51
3	103° 6' 38"	5.6	424771.36	1301124.24
4	102° 4' 22"	3.7	424770.1	1301129.65
5	180° 21' 6"	22.8	424769.33	1301133.25
6	268° 14' 22"	12.7	424746.53	1301133.11
7	321° 34' 55"	25.5	424746.14	1301120.42
8	336° 35' 21"	11.7	424766.15	1301104.55

Площадь: 618.021 кв. м

ЗУ4.40

№№ пун- кта	Дирекционный угол	Длина линии, м	X	Y
1	110° 49' 55"	21.6	424227.35	1300877.46
2	115° 30' 24"	3.4	424219.66	1300897.67
3	24° 12' 47"	5.3	424218.2	1300900.73
4	113° 35' 13"	4.6	424223.07	1300902.92
5	119° 58' 7"	8.9	424221.21	1300907.18
6	118° 12' 38"	5.6	424216.77	1300914.88
7	203° 36' 57"	4.9	424214.12	1300919.82
8	153° 21' 28"	3.3	424209.66	1300917.87
9	111° 39' 2"	13.4	424206.69	1300919.36
10	21° 58' 28"	0.6	424201.74	1300931.83
11	113° 12' 15"	12.9	424202.31	1300932.06
12	203° 27' 42"	6.9	424197.23	1300943.91
13	294° 30' 58"	15.8	424190.94	1300941.18
14	292° 51' 29"	29.4	424197.48	1300926.84
15	291° 36' 16"	5.9	424208.9	1300899.75
16	292° 35' 16"	22.1	424211.09	1300894.22
17	23° 5' 21"	2.1	424219.56	1300873.86
18	25° 20' 46"	6.5	424221.46	1300874.67

Площадь: 664.46 кв. м

ЗУ4.41

№№ пун- кта	Дирекционный угол	Длина линии, м	X	Y
1	109° 13' 0"	31.7	424252.28	1300857.71
2	113° 3' 11"	34.2	424241.83	1300887.69
3	111° 56' 20"	13.1	424228.45	1300919.13
4	110° 25' 58"	8.7	424223.54	1300931.32
5	21° 57' 15"	1.4	424220.5	1300939.48
6	113° 23' 59"	12.7	424221.79	1300940

7	201° 12' 50"	13.0	424216.74	1300951.67
8	295° 27' 57"	9.3	424204.58	1300946.95
9	22° 1' 22"	1.0	424208.59	1300938.53
10	293° 42' 50"	8.9	424209.48	1300938.89
11	293° 42' 54"	3.1	424213.06	1300930.74
12	20° 43' 32"	0.4	424214.29	1300927.94
13	294° 57' 24"	26.0	424214.66	1300928.08
14	291° 40' 12"	21.1	424225.62	1300904.53
15	285° 9' 43"	4.3	424233.4	1300884.95
16	290° 5' 20"	14.8	424234.53	1300880.78
17	290° 57' 56"	6.9	424239.61	1300866.89
18	291° 2' 15"	6.5	424242.07	1300860.47
19	23° 5' 2"	8.5	424244.42	1300854.36

Площадь: 944.182 кв. м

394.42

№№ пун- кта	Дирекционный угол	Длина линии, м	X	Y
1	200° 31' 18"	9.8	424225.93	1300955.11
2	293° 23' 59"	12.7	424216.74	1300951.67
3	201° 57' 15"	1.4	424221.79	1300940
4	290° 25' 58"	8.7	424220.5	1300939.48
5	291° 56' 20"	13.1	424223.54	1300931.32
6	293° 3' 11"	34.2	424228.45	1300919.13
7	289° 13' 0"	31.7	424241.83	1300887.69
8	23° 5' 3"	9.2	424252.28	1300857.71
9	113° 17' 14"	31.4	424260.75	1300861.32
10	121° 24' 9"	4.0	424248.35	1300890.13
11	124° 1' 20"	7.6	424246.25	1300893.57
12	110° 27' 39"	18.3	424241.97	1300899.91
13	110° 17' 37"	9.5	424235.56	1300917.09
14	21° 25' 52"	5.7	424232.28	1300925.96
15	110° 33' 21"	4.3	424237.63	1300928.06
16	115° 36' 44"	11.6	424236.13	1300932.06
17	112° 23' 37"	13.6	424231.13	1300942.49

Площадь: 795.279 кв. м

394.43

№№ пун- кта	Дирекционный угол	Длина линии, м	X	Y
1	41° 35' 56"	52.6	424598.81	1300766.81
2	25° 4' 52"	129.9	424638.12	1300801.71
3	25° 27' 48"	19.3	424755.74	1300856.76
4	24° 26' 38"	0.4	424773.17	1300865.06
5	23° 18' 48"	24.2	424773.5	1300865.21
6	22° 22' 48"	0.4	424795.73	1300874.79
7	21° 36' 12"	24.2	424796.07	1300874.93
8	20° 55' 28"	0.4	424818.57	1300883.84
9	19° 50' 58"	24.2	424818.91	1300883.97
10	19° 26' 24"	0.4	424841.68	1300892.19
11	18° 7' 14"	24.2	424842.02	1300892.31
12	19° 26' 24"	0.2	424865.03	1300899.84
13	17° 15' 40"	68.5	424865.2	1300899.9

14	95° 50' 24"	31.3	424930.66	1300920.24
15	99° 27' 44"	0.1	424927.48	1300951.33
16	188° 24' 7"	65.2	424927.47	1300951.39
17	96° 0' 53"	57.4	424862.95	1300941.86
18	184° 3' 41"	8.5	424856.94	1300998.9
19	184° 15' 37"	28.9	424848.49	1300998.3
20	184° 22' 34"	5.9	424819.63	1300996.15
21	192° 6' 54"	23.6	424813.75	1300995.7
22	94° 40' 54"	2.3	424790.69	1300990.75
23	92° 36' 59"	3.7	424790.5	1300993.07
24	188° 7' 48"	0.4	424790.33	1300996.79
25	270° 40' 40"	3.4	424789.98	1300996.74
26	188° 42' 29"	24.1	424790.02	1300993.36
27	189° 19' 29"	6.2	424766.19	1300989.71
28	228° 17' 34"	2.6	424760.1	1300988.71
29	228° 9' 38"	13.0	424758.38	1300986.78
30	209° 37' 37"	6.0	424749.74	1300977.13
31	208° 7' 12"	19.1	424744.5	1300974.15
32	253° 30' 35"	11.6	424727.64	1300965.14
33	283° 55' 35"	19.0	424724.36	1300954.06
34	201° 3' 11"	37.0	424728.93	1300935.63
35	201° 34' 25"	9.8	424694.43	1300922.35
36	200° 0' 17"	11.2	424685.3	1300918.74
37	200° 6' 19"	20.8	424674.78	1300914.91
38	201° 44' 55"	16.2	424655.22	1300907.75
39	113° 52' 6"	19.2	424640.18	1300901.75
40	194° 45' 55"	1.3	424632.41	1300919.31
41	194° 56' 14"	6.3	424631.12	1300918.97
42	212° 21' 18"	20.8	424625.01	1300917.34
43	214° 19' 56"	11.4	424607.41	1300906.19
44	214° 19' 8"	11.4	424598.01	1300899.77
45	214° 59' 31"	0.2	424588.62	1300893.36
46	213° 12' 7"	19.5	424588.42	1300893.22
47	213° 29' 20"	22.9	424572.07	1300882.52
48	299° 57' 53"	28.4	424552.95	1300869.87
49	302° 37' 9"	2.1	424567.15	1300845.24
50	294° 16' 29"	40.4	424568.27	1300843.49
51	289° 17' 24"	24.2	424584.88	1300806.66
52	34° 49' 49"	24.4	424592.86	1300783.86
53	36° 52' 37"	32.2	424612.88	1300797.79
54	31° 8' 53"	21.3	424638.62	1300817.1
55	31° 15' 59"	18.2	424656.87	1300828.13
56	88° 24' 38"	51.9	424672.4	1300837.56
57	193° 14' 32"	53.0	424673.84	1300889.46
58	258° 2' 36"	113.0	424622.21	1300877.31

Площадь: 30983.44 кв. м

394.44

№№ пун- кта	Дирекционный угол	Длина линии, м	X	Y
1	112° 30' 31"	4.4	424455.06	1300721.79
2	113° 1' 17"	9.8	424453.39	1300725.82
3	113° 29' 54"	3.3	424449.57	1300734.81
4	112° 55' 2"	20.6	424448.27	1300737.8
5	205° 7' 54"	27.7	424440.25	1300756.77

6	204° 21' 28"	6.6	424415.16	1300745
7	292° 52' 6"	12.8	424409.13	1300742.27
8	23° 19' 0"	9.5	424414.09	1300730.51
9	293° 52' 8"	24.2	424422.86	1300734.29
10	23° 21' 32"	24.4	424432.67	1300712.12

Площадь: 1049.9 кв. м

344.45

№№ пун- кта	Дирекционный угол	Длина линии, м	X	Y
1	112° 52' 6"	12.8	424414.09	1300730.51
2	204° 14' 11"	14.9	424409.13	1300742.27
3	204° 41' 7"	13.4	424395.58	1300736.17
4	204° 38' 34"	7.9	424383.44	1300730.59
5	292° 31' 17"	12.1	424376.29	1300727.31
6	23° 26' 39"	20.2	424380.93	1300716.12
7	23° 28' 37"	15.9	424399.47	1300724.16

Площадь: 450.36 кв.м

344.46

№№ пун- кта	Дирекционный угол	Длина линии, м	X	Y
1	17° 51' 53"	16.5	424394.41	1300681.26
2	17° 39' 0"	1.2	424410.14	1300686.33
3	19° 22' 6"	3.1	424411.24	1300686.68
4	108° 7' 8"	10.9	424414.17	1300687.71
5	113° 26' 12"	28.4	424410.78	1300698.07
6	23° 28' 37"	15.9	424399.47	1300724.16
7	112° 52' 6"	12.8	424414.09	1300730.51
8	204° 14' 11"	14.9	424409.13	1300742.27
9	204° 41' 7"	13.4	424395.58	1300736.17
10	204° 38' 34"	7.9	424383.44	1300730.59
11	292° 31' 17"	12.1	424376.29	1300727.31
12	291° 27' 35"	1.6	424380.93	1300716.12
13	291° 48' 31"	14.4	424381.5	1300714.67
14	292° 40' 4"	10.1	424386.85	1300701.3
15	265° 44' 28"	0.9	424390.73	1300692.01
16	290° 55' 12"	10.5	424390.66	1300691.07

Площадь: 1245.4 кв. м

344.47

№№ пун- кта	Дирекционный угол	Длина линии, м	X	Y
1	56° 16' 45"	10.3	424585.52	1300751.5
2	41° 37' 43"	10.1	424591.26	1300760.1
3	109° 14' 15"	18.1	424598.81	1300766.81
4	109° 17' 24"	24.2	424592.86	1300783.86
5	203° 52' 32"	23.4	424584.88	1300806.66
6	296° 37' 35"	4.2	424563.44	1300797.17
7	295° 46' 6"	21.6	424565.31	1300793.44
8	295° 41' 38"	25.0	424574.68	1300774.03

Площадь: 950.909 кв. м

344.5



№№ пун- кта	Дирекционный угол	Длина линии, м	X	Y
1	49° 18' 38"	2.8	424736.93	1301101.64
2	50° 42' 52"	10.4	424738.77	1301103.78
3	139° 39' 29"	20.1	424745.38	1301111.86
4	201° 52' 34"	1.4	424730.05	1301124.88
5	239° 21' 2"	12.2	424728.73	1301124.35
6	319° 45' 17"	7.7	424722.52	1301113.87
7	319° 41' 9"	6.9	424728.38	1301108.91
8	319° 31' 43"	4.3	424733.66	1301104.43

Площадь: 264.213 кв. м

344.6

№№ пун- кта	Дирекционный угол	Длина линии, м	X	Y
1	230° 42' 52"	10.4	424745.38	1301111.86
2	229° 18' 38"	2.8	424738.77	1301103.78
3	319° 5' 24"	13.1	424736.93	1301101.64
4	318° 43' 53"	4.6	424746.82	1301093.07
5	319° 32' 5"	13.2	424750.25	1301090.06
6	320° 0' 2"	4.5	424760.32	1301081.47
7	259° 38' 27"	1.9	424763.8	1301078.55
8	322° 23' 33"	23.5	424763.46	1301076.69
9	52° 47' 5"	13.9	424782.05	1301062.37
10	139° 35' 41"	59.2	424790.48	1301073.47

Площадь: 823.133 кв. м

344.7

№№ пун- кта	Дирекционный угол	Длина линии, м	X	Y
1	12° 40' 0"	10.4	424757.19	1301040.78
2	60° 9' 28"	4.4	424767.29	1301043.05
3	63° 49' 10"	10.0	424769.47	1301046.85
4	10° 12' 41"	4.4	424773.88	1301055.82
5	56° 21' 20"	6.9	424778.21	1301056.6
6	142° 23' 33"	23.5	424782.05	1301062.37
7	203° 45' 49"	1.5	424763.46	1301076.69
8	218° 19' 31"	4.0	424762.12	1301076.1
9	213° 34' 58"	5.9	424758.97	1301073.61
10	209° 33' 20"	4.9	424754.03	1301070.33
11	207° 14' 54"	2.2	424749.78	1301067.92
12	291° 22' 4"	8.6	424747.78	1301066.89
13	289° 7' 29"	19.2	424750.91	1301058.89

Площадь: 685.507 кв. м

344.8

№№ пун- кта	Дирекционный угол	Длина линии, м	X	Y
1	29° 37' 37"	6.0	424744.5	1300974.15
2	48° 9' 38"	13.0	424749.74	1300977.13
3	48° 17' 34"	2.6	424758.38	1300986.78

4	9° 19' 29"	6.2	424760.1	1300988.71
5	104° 47' 11"	14.3	424766.19	1300989.71
6	172° 47' 51"	1.8	424762.55	1301003.5
7	92° 29' 14"	11.8	424760.73	1301003.73
8	99° 4' 52"	12.6	424760.22	1301015.47
9	100° 6' 33"	1.3	424758.23	1301027.92
10	202° 4' 52"	34.2	424758	1301029.21
11	293° 19' 46"	46.0	424726.3	1301016.35

Площадь: 1227.78 кв. м

344.9

№№ пун- кта	Дирекционный угол	Длина линии, м	X	Y
1	68° 11' 54"	2.6	424726.68	1300962.74
2	28° 7' 12"	19.1	424727.64	1300965.14
3	113° 19' 46"	46.0	424744.5	1300974.15
4	200° 31' 38"	9.4	424726.3	1301016.35
5	202° 48' 51"	8.6	424717.54	1301013.07
6	286° 22' 34"	21.7	424709.6	1301009.73
7	290° 9' 3"	13.4	424715.73	1300988.87
8	295° 3' 22"	14.9	424720.35	1300976.28

Площадь: 957.125 кв. м

3440

№№ пун- кта	Дирекционный угол	Длина линии, м	X	Y
1	206° 35' 18"	32.8	422050.1	1301135.4
2	118° 49' 27"	135.6	422020.73	1301120.7
3	27° 42' 36"	45.9	421955.37	1301239.47
4	184° 9' 43"	25.1	421995.98	1301260.8
5	79° 35' 17"	17.3	421970.97	1301258.98
6	46° 55' 21"	87.0	421974.09	1301275.96
7	30° 55' 38"	26.9	422033.54	1301339.54
8	344° 49' 54"	19.6	422056.64	1301353.38
9	117° 19' 4"	43.9	422075.6	1301348.24
10	100° 55' 10"	95.0	422055.45	1301387.25
11	178° 54' 10"	31.9	422037.46	1301480.5
12	271° 20' 41"	6.4	422005.61	1301481.11
13	184° 44' 27"	58.4	422005.76	1301474.72
14	63° 26' 5"	0.6	421947.52	1301469.89
15	64° 35' 11"	18.2	421947.8	1301470.45
16	186° 38' 55"	14.8	421955.63	1301486.93
17	244° 38' 4"	8.5	421940.96	1301485.22
18	192° 44' 24"	21.8	421937.3	1301477.5
19	271° 51' 42"	6.5	421916.07	1301472.7
20	152° 39' 14"	13.5	421916.28	1301466.24
21	197° 36' 36"	3.7	421904.33	1301472.42
22	198° 8' 29"	33.3	421900.77	1301471.29
23	189° 44' 5"	35.2	421869.09	1301460.91
24	336° 34' 13"	217.3	421834.35	1301454.95
25	221° 34' 49"	53.8	422033.75	1301368.54
26	167° 36' 27"	33.7	421993.49	1301332.82
27	135° 40' 51"	37.5	421960.54	1301340.06

28	233° 26' 48"	32.2	421933.72	1301366.25
29	315° 50' 26"	65.1	421914.54	1301340.38
30	253° 24' 13"	64.6	421961.22	1301295.05
31	268° 36' 33"	97.2	421942.78	1301233.18
32	268° 35' 46"	18.8	421940.42	1301135.96
33	290° 57' 57"	24.7	421939.96	1301117.19
34	345° 34' 25"	28.9	421948.8	1301094.12
35	297° 24' 30"	40.7	421976.75	1301086.93
36	8° 45' 21"	62.8	421995.49	1301050.79
37	320° 4' 37"	51.9	422057.56	1301060.35
38	272° 50' 53"	88.1	422097.33	1301027.07
39	359° 35' 45"	95.0	422101.71	1300939.03
40	99° 30' 56"	8.8	422196.71	1300938.36
41	99° 32' 5"	89.6	422195.25	1300947.07
42	141° 32' 49"	58.4	422180.4	1301035.48
43	148° 48' 42"	54.7	422134.65	1301071.81
44	162° 29' 16"	95.2	422087.85	1301100.14
45	250° 37' 22"	33.8	421997.05	1301128.79
46	13° 6' 23"	25.7	421985.82	1301096.86
47	85° 0' 44"	25.1	422010.86	1301102.69
48	11° 46' 54"	37.9	422013.04	1301127.67

Площадь: 44998.07 кв. м

3941

№№ пун- кта	Дирекционный угол	Длина линии, м	X	Y
1	6° 45' 44"	2.5	424611.19	1301279.45
2	51° 0' 13"	4.0	424613.72	1301279.75
3	135° 32' 5"	53.8	424616.23	1301282.85
4	228° 37' 17"	2.2	424577.84	1301320.53
5	136° 9' 4"	14.8	424576.36	1301318.85
6	220° 15' 51"	2.4	424565.7	1301329.09
7	134° 22' 38"	13.0	424563.87	1301327.54
8	134° 34' 47"	11.6	424554.77	1301336.84
9	140° 54' 43"	4.6	424546.65	1301345.08
10	135° 16' 42"	4.4	424543.08	1301347.98
11	135° 28' 9"	11.2	424539.98	1301351.05
12	115° 20' 46"	1.3	424531.98	1301358.92
13	124° 59' 31"	4.5	424531.44	1301360.06
14	130° 34' 34"	7.4	424528.85	1301363.76
15	206° 33' 54"	0.5	424524.02	1301369.4
16	119° 55' 15"	19.8	424523.6	1301369.19
17	32° 5' 33"	1.4	424513.73	1301386.34
18	124° 46' 23"	5.6	424514.91	1301387.08
19	124° 59' 56"	6.8	424511.73	1301391.66
20	124° 34' 27"	3.6	424507.83	1301397.23
21	127° 22' 48"	4.3	424505.79	1301400.19
22	204° 47' 41"	2.0	424503.2	1301403.58
23	157° 34' 6"	6.1	424501.36	1301402.73
24	145° 22' 6"	4.6	424495.74	1301405.05
25	168° 18' 49"	6.0	424491.99	1301407.64
26	233° 30' 16"	1.5	424486.14	1301408.85
27	178° 30' 34"	12.3	424485.23	1301407.62
28	156° 19' 58"	6.1	424472.93	1301407.94
29	144° 13' 9"	10.4	424467.34	1301410.39

30	24° 47' 0"	9.5	424458.89	1301416.48
31	120° 22' 44"	0.3	424467.51	1301420.46
32	120° 20' 10"	5.2	424467.34	1301420.75
33	28° 1' 52"	2.4	424464.73	1301425.21
34	126° 10' 21"	4.9	424466.89	1301426.36
35	35° 57' 1"	9.8	424463.98	1301430.34
36	111° 19' 41"	3.8	424471.95	1301436.12
37	207° 16' 25"	5.1	424470.56	1301439.68
38	196° 3' 32"	9.7	424466.06	1301437.36
39	288° 26' 5"	0.8	424456.75	1301434.68
40	195° 44' 56"	12.4	424457.01	1301433.9
41	120° 0' 41"	3.2	424445.06	1301430.53
42	198° 7' 58"	1.8	424443.46	1301433.3
43	103° 52' 10"	2.5	424441.75	1301432.74
44	113° 25' 48"	11.7	424441.15	1301435.17
45	120° 33' 36"	12.9	424436.5	1301445.9
46	115° 50' 16"	26.4	424429.94	1301457.01
47	22° 33' 11"	2.0	424418.42	1301480.8
48	117° 17' 8"	16.7	424420.25	1301481.56
49	110° 45' 54"	5.1	424412.59	1301496.41
50	29° 55' 53"	0.4	424410.77	1301501.21
51	125° 8' 3"	1.0	424411.1	1301501.4
52	120° 59' 27"	7.2	424410.53	1301502.21
53	31° 45' 34"	1.0	424406.8	1301508.42
54	122° 8' 24"	2.3	424407.64	1301508.94
55	116° 10' 52"	8.7	424406.44	1301510.85
56	110° 15' 23"	4.5	424402.61	1301518.64
57	150° 19' 59"	0.9	424401.06	1301522.84
58	109° 38' 25"	8.6	424400.27	1301523.29
59	108° 36' 35"	17.6	424397.39	1301531.36
60	122° 19' 29"	11.4	424391.77	1301548.05
61	133° 27' 6"	8.9	424385.67	1301557.69
62	197° 55' 26"	4.3	424379.55	1301564.15
63	108° 11' 20"	0.7	424375.5	1301562.84
64	197° 49' 8"	4.7	424375.27	1301563.54
65	179° 29' 54"	4.6	424370.79	1301562.1
66	170° 46' 8"	6.1	424366.22	1301562.14
67	170° 20' 5"	2.3	424360.19	1301563.12
68	101° 48' 32"	5.2	424357.9	1301563.51
69	108° 29' 2"	3.7	424356.84	1301568.58
70	118° 41' 25"	6.9	424355.67	1301572.08
71	198° 26' 5"	0.3	424352.37	1301578.11
72	105° 37' 57"	25.4	424352.13	1301578.03
73	90° 6' 38"	5.2	424345.28	1301602.51
74	197° 5' 28"	7.4	424345.27	1301607.68
75	119° 18' 18"	3.6	424338.18	1301605.5
76	198° 41' 11"	9.4	424336.44	1301608.6
77	121° 10' 16"	0.9	424327.57	1301605.6
78	204° 51' 49"	0.5	424327.08	1301606.41
79	197° 51' 13"	2.8	424326.67	1301606.22
80	200° 59' 5"	0.8	424324	1301605.36
81	251° 46' 3"	1.8	424323.27	1301605.08
82	335° 13' 29"	0.1	424322.71	1301603.38
83	304° 30' 30"	1.7	424322.84	1301603.32
84	305° 53' 40"	3.2	424323.83	1301601.88
85	289° 12' 21"	8.7	424325.69	1301599.31

86	264° 54' 15"	1.6	424328.55	1301591.1
87	285° 12' 26"	8.4	424328.41	1301589.53
88	21° 58' 37"	3.6	424330.62	1301581.4
89	291° 18' 23"	6.9	424333.99	1301582.76
90	203° 34' 7"	3.3	424336.49	1301576.35
91	292° 27' 32"	3.6	424333.51	1301575.05
92	292° 14' 26"	2.9	424334.87	1301571.76
93	289° 46' 6"	12.8	424335.97	1301569.07
94	287° 45' 14"	6.9	424340.29	1301557.05
95	266° 45' 53"	2.3	424342.4	1301550.46
96	289° 39' 43"	4.7	424342.27	1301548.16
97	199° 41' 48"	14.4	424343.86	1301543.71
98	294° 32' 45"	2.8	424330.34	1301538.87
99	20° 5' 52"	14.1	424331.5	1301536.33
100	288° 52' 48"	2.4	424344.7	1301541.16
101	292° 41' 17"	5.2	424345.49	1301538.85
102	18° 44' 59"	1.2	424347.48	1301534.09
103	294° 43' 27"	2.4	424348.57	1301534.46
104	276° 53' 20"	5.4	424349.56	1301532.31
105	14° 46' 28"	0.9	424350.21	1301526.93
106	21° 16' 23"	2.6	424351.12	1301527.17
107	292° 37' 11"	4.6	424353.56	1301528.12
108	291° 55' 46"	0.8	424355.31	1301523.92
109	297° 53' 50"	0.6	424355.62	1301523.15
110	18° 54' 46"	2.7	424355.89	1301522.64
111	38° 37' 25"	2.5	424358.4	1301523.5
112	118° 18' 2"	0.3	424360.34	1301525.05
113	120° 47' 2"	1.6	424360.2	1301525.31
114	119° 43' 57"	5.7	424359.36	1301526.72
115	121° 20' 55"	6.4	424356.51	1301531.71
116	109° 13' 11"	4.6	424353.19	1301537.16
117	27° 45' 6"	11.7	424351.67	1301541.52
118	112° 13' 39"	2.2	424361.99	1301546.95
119	22° 19' 37"	5.9	424361.14	1301549.03
120	114° 58' 32"	4.2	424366.57	1301551.26
121	21° 1' 42"	4.5	424364.8	1301555.06
122	291° 16' 34"	3.4	424369.04	1301556.69
123	22° 16' 36"	6.9	424370.29	1301553.48
124	335° 53' 28"	8.3	424376.71	1301556.11
125	298° 15' 43"	3.0	424384.33	1301552.7
126	216° 44' 50"	0.9	424385.76	1301550.04
127	294° 38' 23"	5.3	424385.01	1301549.48
128	292° 33' 11"	2.0	424387.23	1301544.64
129	347° 7' 29"	0.4	424387.99	1301542.81
130	297° 45' 30"	2.8	424388.34	1301542.73
131	209° 25' 38"	1.3	424389.64	1301540.26
132	295° 1' 0"	9.6	424388.47	1301539.6
133	292° 58' 21"	3.0	424392.53	1301530.9
134	292° 31' 23"	5.0	424393.7	1301528.14
135	294° 2' 18"	11.5	424395.62	1301523.51
136	295° 24' 38"	4.2	424400.29	1301513.04
137	291° 55' 25"	7.0	424402.1	1301509.23
138	294° 51' 18"	13.5	424404.7	1301502.77
139	294° 4' 9"	10.9	424410.37	1301490.53
140	297° 25' 6"	12.0	424414.81	1301480.59
141	297° 20' 29"	14.8	424420.34	1301469.93

142	205° 1' 0"	0.2	424427.16	1301456.74
143	294° 17' 59"	3.6	424427.01	1301456.67
144	298° 23' 39"	11.2	424428.5	1301453.37
145	295° 15' 47"	2.0	424433.83	1301443.51
146	90° 0' 0"	0.3	424434.67	1301441.73
147	291° 5' 6"	9.5	424434.99	1301441.73
148	274° 46' 51"	2.8	424438.41	1301432.86
149	198° 8' 17"	6.7	424438.64	1301430.11
150	198° 48' 36"	6.8	424432.26	1301428.02
151	110° 15' 37"	3.2	424425.86	1301425.84
152	205° 58' 27"	1.7	424424.76	1301428.82
153	199° 52' 28"	10.8	424423.2	1301428.06
154	195° 34' 46"	3.9	424413.02	1301424.38
155	197° 51' 22"	3.1	424409.29	1301423.34
156	196° 53' 3"	8.3	424406.31	1301422.38
157	192° 15' 53"	0.9	424398.37	1301419.97
158	201° 7' 14"	3.0	424397.45	1301419.77
159	196° 48' 18"	1.6	424394.68	1301418.7
160	162° 53' 50"	0.3	424393.19	1301418.25
161	293° 4' 13"	0.6	424392.93	1301418.33
162	197° 45' 57"	14.4	424393.16	1301417.79
163	186° 42' 35"	3.3	424379.49	1301413.41
164	195° 7' 12"	7.8	424376.26	1301413.03
165	198° 26' 5"	0.5	424368.71	1301410.99
166	194° 48' 43"	6.8	424368.2	1301410.82
167	286° 57' 6"	2.0	424361.62	1301409.08
168	196° 46' 35"	4.3	424362.19	1301407.21
169	107° 35' 57"	2.0	424358.11	1301405.98
170	196° 19' 28"	2.5	424357.52	1301407.84
171	202° 50' 1"	0.4	424355.13	1301407.14
172	195° 23' 32"	2.6	424354.75	1301406.98
173	197° 2' 18"	11.2	424352.28	1301406.3
174	195° 17' 29"	2.8	424341.61	1301403.03
175	194° 48' 30"	0.9	424338.94	1301402.3
176	196° 55' 39"	5.0	424338.07	1301402.07
177	271° 50' 51"	0.3	424333.24	1301400.6
178	196° 45' 32"	5.5	424333.25	1301400.29
179	115° 1' 0"	0.3	424327.97	1301398.7
180	196° 3' 54"	3.3	424327.83	1301399
181	192° 54' 26"	3.4	424324.67	1301398.09
182	196° 33' 7"	11.9	424321.31	1301397.32
183	275° 11' 39"	0.4	424309.87	1301393.92
184	194° 6' 44"	3.7	424309.91	1301393.48
185	199° 2' 33"	19.7	424306.37	1301392.59
186	291° 51' 55"	49.8	424287.77	1301386.17
187	21° 43' 28"	15.2	424306.31	1301339.97
188	288° 10' 12"	2.1	424320.44	1301345.6
189	18° 16' 4"	4.3	424321.08	1301343.65
190	17° 11' 24"	15.4	424325.2	1301345.01
191	17° 0' 20"	3.0	424339.94	1301349.57
192	17° 29' 59"	4.5	424342.85	1301350.46
193	298° 18' 2"	0.1	424347.1	1301351.8
194	17° 24' 17"	7.4	424347.17	1301351.67
195	294° 13' 39"	0.2	424354.22	1301353.88
196	19° 2' 9"	1.8	424354.31	1301353.68
197	289° 58' 59"	0.2	424356.02	1301354.27

198	23° 11' 54"	0.4	424356.1	1301354.05
199	16° 35' 30"	2.6	424356.45	1301354.2
200	17° 55' 40"	1.1	424358.9	1301354.93
201	15° 7' 26"	0.4	424359.92	1301355.26
202	16° 54' 54"	11.7	424360.29	1301355.36
203	15° 53' 50"	3.3	424371.47	1301358.76
204	15° 31' 26"	2.4	424374.63	1301359.66
205	17° 29' 35"	4.4	424376.97	1301360.31
206	15° 54' 5"	8.9	424381.19	1301361.64
207	21° 45' 47"	2.8	424389.79	1301364.09
208	12° 18' 20"	4.2	424392.37	1301365.12
209	90° 0' 0"	0.6	424396.45	1301366.01
210	15° 49' 9"	1.2	424396.45	1301366.61
211	12° 39' 0"	9.7	424397.65	1301366.95
212	282° 26' 7"	2.0	424407.14	1301369.08
213	14° 2' 10"	0.7	424407.57	1301367.13
214	14° 19' 29"	5.3	424408.29	1301367.31
215	17° 41' 3"	3.6	424413.42	1301368.62
216	14° 18' 46"	9.5	424416.87	1301369.72
217	19° 33' 54"	3.0	424426.12	1301372.08
218	19° 20' 25"	10.2	424428.99	1301373.1
219	13° 58' 15"	4.3	424438.62	1301376.48
220	100° 39' 14"	1.0	424442.76	1301377.51
221	13° 47' 58"	1.8	424442.57	1301378.52
222	282° 31' 43"	0.9	424444.28	1301378.94
223	19° 20' 5"	0.6	424444.48	1301378.04
224	12° 55' 21"	8.4	424445.05	1301378.24
225	270° 20' 50"	1.7	424453.2	1301380.11
226	6° 1' 26"	2.0	424453.21	1301378.46
227	16° 51' 30"	3.1	424455.2	1301378.67
228	104° 42' 49"	3.9	424458.17	1301379.57
229	14° 43' 4"	13.7	424457.18	1301383.34
230	13° 48' 44"	13.7	424470.39	1301386.81
231	297° 17' 58"	0.3	424483.65	1301390.07
232	14° 38' 47"	6.6	424483.81	1301389.76
233	19° 47' 35"	11.3	424490.2	1301391.43
234	304° 11' 6"	8.0	424500.87	1301395.27
235	300° 8' 32"	17.0	424505.38	1301388.63
236	288° 29' 30"	6.4	424513.91	1301373.94
237	300° 11' 52"	5.6	424515.93	1301367.9
238	303° 41' 24"	1.4	424518.77	1301363.02
239	305° 18' 51"	6.3	424519.57	1301361.82
240	330° 7' 26"	1.6	424523.19	1301356.71
241	326° 16' 10"	3.9	424524.6	1301355.9
242	300° 19' 24"	0.6	424527.88	1301353.71
243	300° 26' 36"	1.3	424528.19	1301353.18
244	322° 41' 5"	3.9	424528.86	1301352.04
245	15° 20' 27"	1.2	424531.93	1301349.7
246	323° 34' 8"	9.4	424533.06	1301350.01
247	303° 44' 30"	3.1	424540.62	1301344.43
248	308° 15' 20"	6.9	424542.33	1301341.87
249	34° 14' 3"	2.0	424546.58	1301336.48
250	311° 41' 17"	7.0	424548.27	1301337.63
251	310° 13' 48"	10.9	424552.91	1301332.42
252	314° 46' 4"	1.7	424559.94	1301324.11
253	321° 1' 32"	2.6	424561.17	1301322.87

254	315° 15' 32"	12.5	424563.16	1301321.26
255	350° 50' 51"	1.8	424572.05	1301312.45
256	317° 42' 2"	1.5	424573.85	1301312.16
257	313° 22' 59"	3.5	424574.96	1301311.15
258	313° 25' 56"	3.4	424577.37	1301308.6
259	309° 36' 47"	11.8	424579.68	1301306.16
260	319° 5' 8"	1.4	424587.22	1301297.05
261	317° 51' 3"	5.3	424588.27	1301296.14
262	319° 59' 52"	3.7	424592.17	1301292.61
263	59° 50' 23"	2.6	424595.03	1301290.21
264	170° 11' 9"	333.9	424596.32	1301292.43
265	178° 4' 54"	8.4	424267.33	1301349.34
266	178° 9' 8"	0.9	424258.97	1301349.62
267	197° 36' 30"	1,117.5	424258.04	1301349.65
268	20° 44' 22"	6.2	423192.91	1301011.6
269	19° 20' 57"	48.7	423198.72	1301013.8
270	17° 22' 10"	8.8	423244.71	1301029.95
271	16° 35' 47"	109.6	423253.15	1301032.59
272	283° 41' 36"	2.0	423358.2	1301063.9
273	17° 15' 10"	29.7	423358.68	1301061.93
274	17° 14' 14"	18.8	423387.08	1301070.75
275	17° 48' 22"	23.1	423405	1301076.31
276	288° 17' 27"	5.0	423426.95	1301083.36
277	17° 42' 36"	9.5	423428.53	1301078.58
278	21° 59' 41"	8.3	423437.58	1301081.47
279	90° 44' 53"	5.4	423445.23	1301084.56
280	16° 39' 36"	155.3	423445.16	1301089.92
281	16° 41' 1"	7.0	423593.93	1301134.44
282	16° 39' 47"	47.0	423600.67	1301136.46
283	104° 16' 40"	43.7	423645.74	1301149.95
284	197° 25' 54"	6.1	423634.96	1301192.31
285	286° 34' 16"	7.3	423629.1	1301190.47
286	195° 39' 1"	10.7	423631.18	1301183.48
287	106° 42' 25"	7.0	423620.9	1301180.6
288	196° 15' 9"	61.2	423618.88	1301187.33
289	196° 54' 5"	9.2	423560.12	1301170.2
290	196° 35' 56"	19.1	423551.3	1301167.52
291	107° 15' 38"	2.9	423532.95	1301162.05
292	197° 0' 12"	81.0	423532.08	1301164.85
293	196° 15' 46"	290.8	423454.61	1301141.16
294	287° 44' 43"	25.5	423175.47	1301059.73
295	13° 36' 24"	531.5	423183.24	1301035.45
296	17° 14' 2"	7.7	423699.87	1301160.5
297	289° 5' 36"	0.3	423707.22	1301162.78
298	16° 26' 5"	6.4	423707.31	1301162.52
299	115° 12' 4"	1.3	423713.48	1301164.34
300	20° 33' 21"	1.6	423712.92	1301165.53
301	16° 32' 58"	5.9	423714.44	1301166.1
302	17° 18' 17"	2.1	423720.06	1301167.77
303	16° 58' 20"	14.9	423722.05	1301168.39
304	2° 56' 8"	0.8	423736.27	1301172.73
305	17° 59' 23"	2.8	423737.05	1301172.77
306	14° 12' 16"	9.1	423739.76	1301173.65
307	90° 0' 0"	0.3	423748.57	1301175.88
308	18° 12' 37"	11.3	423748.57	1301175.58
309	13° 27' 2"	24.2	423759.3	1301179.11



310	104° 2' 10"	0.4	423782.84	1301184.74
311	15° 59' 22"	1.8	423782.74	1301185.14
312	14° 2' 10"	0.8	423784.45	1301185.63
313	116° 33' 54"	0.2	423785.25	1301185.83
314	15° 31' 52"	4.4	423785.15	1301186.03
315	325° 0' 28"	0.4	423789.36	1301187.2
316	16° 51' 10"	12.1	423789.66	1301186.99
317	101° 18' 35"	0.5	423801.28	1301190.51
318	14° 28' 54"	1.6	423801.18	1301191.01
319	12° 55' 14"	3.5	423802.69	1301191.4
320	17° 34' 16"	0.6	423806.09	1301192.18
321	284° 2' 10"	0.4	423806.69	1301192.37
322	9° 5' 56"	2.6	423806.79	1301191.97
323	16° 23' 57"	3.3	423809.35	1301192.38
324	16° 3' 44"	10.8	423812.51	1301193.31
325	15° 29' 41"	4.2	423822.86	1301196.29
326	19° 14' 58"	0.7	423826.9	1301197.41
327	88° 34' 4"	0.4	423827.53	1301197.63
328	13° 39' 1"	2.9	423827.54	1301198.03
329	13° 41' 55"	1.6	423830.34	1301198.71
330	17° 15' 46"	2.6	423831.94	1301199.1
331	14° 51' 41"	12.1	423834.45	1301199.88
332	296° 33' 54"	0.2	423846.17	1301202.99
333	19° 8' 23"	1.8	423846.27	1301202.79
334	22° 42' 22"	1.5	423847.97	1301203.38
335	17° 52' 33"	12.3	423849.38	1301203.97
336	8° 58' 21"	1.5	423861.1	1301207.75
337	15° 42' 1"	4.2	423862.62	1301207.99
338	13° 6' 18"	1.9	423866.64	1301209.12
339	105° 47' 32"	2.1	423868.53	1301209.56
340	16° 8' 39"	0.8	423867.97	1301211.54
341	16° 19' 54"	4.5	423868.73	1301211.76
342	288° 5' 50"	1.6	423873.03	1301213.02
343	13° 30' 15"	2.6	423873.53	1301211.49
344	14° 40' 19"	9.0	423876.07	1301212.1
345	15° 6' 48"	2.8	423884.74	1301214.37
346	16° 18' 39"	9.5	423887.48	1301215.11
347	12° 43' 27"	0.3	423896.57	1301217.77
348	12° 31' 43"	0.8	423896.88	1301217.84
349	15° 15' 18"	1.1	423897.69	1301218.02
350	16° 55' 11"	9.4	423898.79	1301218.32
351	12° 49' 16"	5.9	423907.83	1301221.07
352	16° 4' 53"	1.2	423913.63	1301222.39
353	16° 28' 22"	5.8	423914.74	1301222.71
354	13° 14' 25"	0.3	423920.32	1301224.36
355	18° 58' 13"	3.0	423920.66	1301224.44
356	14° 7' 40"	1.5	423923.54	1301225.43
357	18° 46' 40"	0.5	423925.01	1301225.8
358	13° 48' 54"	1.9	423925.51	1301225.97
359	96° 54' 40"	0.3	423927.34	1301226.42
360	14° 54' 51"	6.5	423927.3	1301226.75
361	14° 45' 15"	5.4	423933.57	1301228.42
362	16° 14' 19"	3.2	423938.81	1301229.8
363	15° 21' 41"	5.7	423941.9	1301230.7
364	324° 50' 44"	0.9	423947.36	1301232.2
365	19° 50' 49"	13.0	423948.07	1301231.7

366	15° 10' 2"	3.4	423960.26	1301236.1
367	15° 9' 5"	42.7	423963.58	1301237
368	109° 40' 2"	5.7	424004.83	1301248.17
369	16° 52' 13"	33.4	424002.9	1301253.57
370	17° 18' 34"	16.9	424034.82	1301263.25
371	11° 25' 16"	3.0	424050.96	1301268.28
372	14° 56' 38"	8.7	424053.93	1301268.88
373	284° 25' 28"	4.3	424062.36	1301271.13
374	10° 45' 3"	0.8	424063.43	1301266.97
375	100° 37' 10"	0.8	424064.22	1301267.12
376	16° 10' 59"	3.0	424064.07	1301267.92
377	16° 5' 38"	9.5	424066.93	1301268.75
378	15° 52' 16"	1.1	424076.08	1301271.39
379	289° 55' 57"	1.0	424077.1	1301271.68
380	16° 13' 46"	5.3	424077.43	1301270.77
381	16° 50' 16"	13.0	424082.48	1301272.24
382	11° 24' 8"	2.4	424094.97	1301276.02
383	14° 3' 44"	5.3	424097.35	1301276.5
384	13° 56' 18"	5.7	424102.5	1301277.79
385	11° 0' 12"	1.5	424108.02	1301279.16
386	14° 27' 56"	7.8	424109.46	1301279.44
387	11° 13' 44"	1.4	424116.98	1301281.38
388	18° 10' 30"	2.8	424118.34	1301281.65
389	18° 16' 7"	6.5	424120.99	1301282.52
390	21° 25' 48"	5.4	424127.2	1301284.57
391	19° 58' 59"	1.1	424132.27	1301286.56
392	12° 15' 53"	0.9	424133.26	1301286.92
393	17° 25' 4"	1.6	424134.18	1301287.12
394	11° 41' 33"	6.2	424135.71	1301287.6
395	25° 2' 46"	1.2	424141.75	1301288.85
396	351° 32' 41"	0.7	424142.82	1301289.35
397	16° 3' 51"	2.0	424143.56	1301289.24
398	106° 17' 19"	1.6	424145.47	1301289.79
399	15° 54' 27"	2.1	424145.02	1301291.33
400	286° 11' 21"	1.6	424147.02	1301291.9
401	18° 3' 9"	9.0	424147.47	1301290.35
402	11° 38' 15"	4.1	424156.03	1301293.14
403	16° 40' 23"	4.2	424160.06	1301293.97
404	16° 4' 53"	13.9	424164.1	1301295.18
405	17° 49' 8"	4.4	424177.42	1301299.02
406	17° 3' 39"	3.0	424181.62	1301300.37
407	13° 32' 9"	0.6	424184.52	1301301.26
408	17° 27' 48"	10.6	424185.06	1301301.39
409	14° 41' 50"	1.3	424195.2	1301304.58
410	20° 41' 43"	0.5	424196.42	1301304.9
411	18° 15' 12"	4.0	424196.87	1301305.07
412	15° 30' 13"	6.1	424200.66	1301306.32
413	17° 57' 8"	10.5	424206.5	1301307.94
414	44° 28' 27"	0.8	424216.5	1301311.18
415	15° 9' 58"	2.8	424217.05	1301311.72
416	14° 11' 3"	0.9	424219.78	1301312.46
417	15° 2' 47"	4.8	424220.69	1301312.69
418	90° 0' 0"	0.2	424225.34	1301313.94
419	16° 53' 36"	10.5	424225.34	1301313.72
420	17° 18' 24"	2.9	424235.35	1301316.76
421	14° 44' 36"	2.6	424238.11	1301317.62

422	13° 56' 5"	1.4	424240.58	1301318.27
423	21° 6' 48"	1.1	424241.91	1301318.6
424	14° 19' 21"	6.3	424242.92	1301318.99
425	267° 8' 15"	0.2	424249.03	1301320.55
426	16° 1' 13"	1.1	424249.02	1301320.35
427	104° 53' 47"	7.4	424250.03	1301320.64
428	17° 9' 41"	15.8	424248.12	1301327.82
429	2° 57' 2"	1.9	424263.21	1301332.48
430	10° 37' 10"	0.7	424265.15	1301332.58
431	111° 56' 1"	11.2	424265.79	1301332.7
432	209° 25' 19"	2.4	424261.59	1301343.13
433	203° 29' 24"	5.4	424259.48	1301341.94
434	197° 52' 47"	14.0	424254.51	1301339.78
435	196° 22' 32"	23.4	424241.15	1301335.47
436	309° 13' 3"	1.1	424218.69	1301328.87
437	198° 4' 26"	10.5	424219.4	1301328
438	198° 14' 59"	2.9	424209.38	1301324.73
439	193° 53' 46"	13.9	424206.59	1301323.81
440	119° 14' 55"	0.9	424193.09	1301320.47
441	196° 23' 55"	10.4	424192.67	1301321.22
442	196° 35' 21"	50.5	424182.68	1301318.28
443	106° 0' 16"	9.3	424134.31	1301303.87
444	16° 14' 8"	58.8	424131.74	1301312.83
445	16° 23' 11"	66.5	424188.23	1301329.28
446	14° 58' 44"	6.2	424252.06	1301348.05
447	358° 9' 8"	0.9	424258.04	1301349.65
448	111° 58' 10"	27.9	424258.97	1301349.62
449	195° 55' 4"	20.1	424248.55	1301375.45
450	195° 22' 52"	13.9	424229.23	1301369.94
451	191° 9' 16"	6.5	424215.78	1301366.24
452	193° 56' 30"	2.9	424209.39	1301364.98
453	194° 2' 10"	2.2	424206.53	1301364.27
454	284° 59' 42"	0.6	424204.37	1301363.73
455	196° 22' 58"	14.9	424204.52	1301363.17
456	194° 46' 57"	2.2	424190.2	1301358.96
457	198° 26' 5"	0.7	424188.04	1301358.39
458	197° 16' 38"	5.8	424187.38	1301358.17
459	195° 54' 11"	3.7	424181.85	1301356.45
460	109° 23' 52"	0.8	424178.27	1301355.43
461	201° 22' 50"	2.3	424178.02	1301356.14
462	196° 30' 23"	9.4	424175.9	1301355.31
463	184° 6' 53"	1.4	424166.89	1301352.64
464	223° 52' 36"	1.1	424165.5	1301352.54
465	194° 11' 31"	6.2	424164.72	1301351.79
466	211° 20' 42"	1.3	424158.67	1301350.26
467	220° 11' 31"	0.8	424157.57	1301349.59
468	196° 47' 43"	6.9	424156.99	1301349.1
469	174° 17' 21"	1.0	424150.43	1301347.12
470	197° 53' 15"	6.0	424149.43	1301347.22
471	197° 39' 5"	16.9	424143.76	1301345.39
472	198° 58' 13"	7.8	424127.67	1301340.27
473	189° 17' 0"	2.1	424120.31	1301337.74
474	198° 49' 28"	3.3	424118.23	1301337.4
475	196° 2' 23"	2.5	424115.15	1301336.35
476	198° 50' 53"	2.6	424112.75	1301335.66
477	196° 47' 35"	5.8	424110.26	1301334.81

478	198° 2' 52"	7.5	424104.66	1301333.12
479	194° 37' 46"	2.8	424097.54	1301330.8
480	195° 21' 28"	16.6	424094.82	1301330.09
481	198° 33' 42"	20.0	424078.8	1301325.69
482	198° 32' 12"	3.6	424059.83	1301319.32
483	127° 20' 57"	1.0	424056.46	1301318.19
484	197° 41' 43"	14.2	424055.88	1301318.95
485	176° 30' 19"	1.3	424042.34	1301314.63
486	193° 43' 37"	2.7	424041.03	1301314.71
487	197° 26' 49"	14.7	424038.41	1301314.07
488	196° 43' 46"	3.6	424024.41	1301309.67
489	198° 35' 16"	34.3	424020.95	1301308.63
490	194° 10' 5"	49.5	423988.42	1301297.69
491	197° 15' 49"	6.8	423940.41	1301285.57
492	198° 2' 58"	7.5	423933.91	1301283.55
493	190° 14' 5"	0.7	423926.76	1301281.22
494	195° 41' 38"	6.0	423926.04	1301281.09
495	201° 34' 37"	4.3	423920.31	1301279.48
496	195° 18' 22"	3.9	423916.34	1301277.91
497	200° 53' 8"	0.8	423912.54	1301276.87
498	194° 2' 10"	3.2	423911.78	1301276.58
499	195° 21' 19"	4.0	423908.7	1301275.81
500	164° 3' 16"	0.5	423904.84	1301274.75
501	194° 52' 29"	9.8	423904.35	1301274.89
502	196° 57' 10"	2.8	423894.9	1301272.38
503	195° 39' 7"	8.9	423892.21	1301271.56
504	197° 54' 22"	8.9	423883.68	1301269.17
505	195° 26' 48"	13.1	423875.2	1301266.43
506	107° 31' 32"	0.4	423862.57	1301262.94
507	197° 17' 43"	1.7	423862.45	1301263.32
508	196° 3' 45"	6.0	423860.78	1301262.8
509	198° 8' 3"	7.2	423854.98	1301261.13
510	219° 28' 20"	0.2	423848.11	1301258.88
511	197° 2' 3"	2.5	423847.94	1301258.74
512	185° 34' 19"	2.1	423845.59	1301258.02
513	198° 39' 50"	7.9	423843.54	1301257.82
514	198° 22' 31"	3.0	423836.05	1301255.29
515	198° 50' 8"	6.8	423833.16	1301254.33
516	198° 52' 56"	7.7	423826.74	1301252.14
517	192° 18' 28"	2.8	423819.46	1301249.65
518	198° 17' 14"	4.9	423816.71	1301249.05
519	196° 0' 19"	6.6	423812.05	1301247.51
520	198° 3' 37"	6.8	423805.74	1301245.7
521	193° 28' 40"	1.2	423799.3	1301243.6
522	240° 15' 18"	0.1	423798.09	1301243.31
523	189° 47' 59"	1.1	423798.05	1301243.24
524	199° 8' 47"	5.1	423796.95	1301243.05
525	196° 54' 54"	13.5	423792.14	1301241.38
526	197° 25' 57"	11.7	423779.25	1301237.46
527	195° 47' 37"	8.3	423768.04	1301233.94
528	114° 26' 38"	0.2	423760.05	1301231.68
529	194° 16' 51"	0.6	423759.95	1301231.9
530	197° 6' 9"	0.8	423759.4	1301231.76
531	195° 0' 39"	1.9	423758.62	1301231.52
532	196° 52' 49"	3.0	423756.83	1301231.04
533	198° 42' 42"	0.7	423753.93	1301230.16

534	286° 47' 54"	0.6	423753.31	1301229.95
535	197° 37' 49"	21.4	423753.47	1301229.42
536	113° 29' 54"	0.8	423733.08	1301222.94
537	205° 38' 27"	2.8	423732.78	1301223.63
538	197° 6' 9"	3.9	423730.28	1301222.43
539	196° 47' 42"	6.3	423726.51	1301221.27
540	198° 36' 0"	2.2	423720.48	1301219.45
541	194° 29' 56"	8.7	423718.4	1301218.75
542	196° 16' 36"	8.3	423709.97	1301216.57
543	194° 3' 37"	5.8	423701.99	1301214.24
544	193° 17' 54"	12.4	423696.4	1301212.84
545	15° 34' 38"	585.3	423684.3	1301209.98
546	199° 17' 9"	6.8	424248.08	1301367.15
547	288° 35' 2"	4.9	424241.65	1301364.9
548	18° 56' 17"	6.8	424243.2	1301360.29
549	199° 13' 24"	293.8	424249.67	1301362.51
550	196° 36' 19"	56.2	423972.21	1301265.76
551	196° 29' 39"	51.9	423918.39	1301249.71
552	196° 31' 7"	40.8	423868.61	1301234.97
553	196° 42' 32"	28.2	423829.53	1301223.38
554	196° 20' 1"	33.0	423802.48	1301215.26
555	196° 50' 47"	33.5	423770.78	1301205.97
556	196° 34' 53"	40.6	423738.68	1301196.25
557	286° 56' 25"	9.3	423699.79	1301184.67
558	16° 47' 25"	42.8	423702.51	1301175.74
559	16° 32' 46"	38.8	423743.44	1301188.09
560	16° 49' 37"	55.3	423780.6	1301199.13
561	16° 9' 49"	65.2	423833.57	1301215.15
562	16° 41' 22"	62.0	423896.19	1301233.3
563	16° 25' 48"	22.2	423955.56	1301251.1
564	109° 39' 13"	0.7	423976.89	1301257.39
565	23° 16' 24"	71.3	423976.64	1301258.09
566	196° 23' 48"	53.2	424042.18	1301286.28
567	196° 51' 22"	7.7	423991.17	1301271.27
568	233° 25' 37"	3.5	423983.81	1301269.04
569	285° 38' 5"	6.1	423981.74	1301266.25
570	292° 19' 9"	1.0	423983.38	1301260.39
571	16° 25' 58"	142.7	423983.77	1301259.44
572	16° 33' 10"	10.9	424120.68	1301299.82
573	108° 52' 48"	7.3	424131.11	1301302.92
574	138° 9' 2"	1.5	424128.74	1301309.85
575	184° 1' 5"	2.4	424127.59	1301310.88
576	356° 19' 11"	487.0	424125.17	1301310.71

Площадь: 60403.07 кв. м

3942

№№ пун- кта	Дирекционный угол	Длина линии, м	X	Y
1	96° 19' 29"	29.0	423420.83	1300338.21
2	154° 33' 21"	6.4	423417.63	1300367.08
3	96° 27' 19"	33.5	423411.85	1300369.83
4	186° 47' 32"	23.1	423408.08	1300403.15
5	92° 17' 26"	2.0	423385.16	1300400.42
6	180° 49' 6"	4.9	423385.08	1300402.42
7	276° 52' 5"	32.4	423380.18	1300402.35

8	341° 9' 12"	10.1	423384.05	1300370.22
9	7° 58' 10"	7.6	423393.63	1300366.95
10	274° 40' 32"	32.5	423401.13	1300368
11	8° 42' 11"	17.2	423403.78	1300335.6

Площадь: 1469.38 кв. м

3943

№№ пун- кта	Дирекционный угол	Длина линии, м	X	Y
1	89° 35' 35"	69.0	421654.76	1300808.19
2	79° 21' 52"	18.0	421655.25	1300877.19
3	155° 27' 9"	14.2	421658.57	1300894.87
4	209° 59' 29"	53.6	421645.63	1300900.78
5	209° 58' 53"	1.2	421599.23	1300874
6	298° 29' 9"	8.8	421598.19	1300873.4
7	310° 20' 4"	11.0	421602.39	1300865.66
8	312° 30' 37"	1.3	421609.48	1300857.31
9	286° 13' 33"	12.1	421610.36	1300856.35
10	282° 32' 7"	27.8	421613.73	1300844.77
11	12° 25' 13"	10.3	421619.76	1300817.65
12	334° 53' 15"	27.5	421629.84	1300819.87

Площадь: 3415.58 кв. м

3944

№№ пун- кта	Дирекционный угол	Длина линии, м	X	Y
1	3° 24' 30"	3.2	423515.47	1300851.9
2	90° 0' 0"	6.9	423518.66	1300852.09
3	109° 18' 26"	18.7	423518.66	1300859.01
4	276° 53' 18"	24.9	423512.48	1300876.65

Площадь: 61.1431 кв. м

3945

№№ пун- кта	Дирекционный угол	Длина линии, м	X	Y
1	16° 31' 22"	2.2	423975.31	1300219.43
2	108° 26' 5"	0.0	423977.4	1300220.05
3	307° 41' 6"	152.7	423977.39	1300220.08
4	52° 25' 53"	0.7	424070.72	1300099.26
5	52° 0' 53"	4.1	424071.12	1300099.78
6	153° 26' 5"	0.0	424073.65	1300103.02
7	316° 54' 7"	136.8	424073.61	1300103.04
8	8° 43' 2"	4.6	424173.48	1300009.59
9	18° 2' 43"	47.9	424177.98	1300010.28
10	17° 22' 35"	233.7	424223.53	1300025.12
11	109° 49' 17"	243.1	424446.52	1300094.9
12	15° 56' 43"	9.0	424364.1	1300323.56
13	15° 57' 30"	6.1	424372.78	1300326.04
14	109° 3' 33"	42.1	424378.62	1300327.71
15	81° 59' 45"	42.4	424364.88	1300367.48

16	158° 49' 3"	57.1	424370.78	1300409.44
17	307° 37' 4"	5.7	424317.57	1300430.06
18	309° 55' 26"	2.5	424321.03	1300425.57
19	296° 40' 12"	4.9	424322.62	1300423.67
20	287° 23' 9"	6.4	424324.81	1300419.31
21	284° 5' 25"	12.8	424326.72	1300413.21
22	211° 50' 56"	2.3	424329.84	1300400.78
23	293° 12' 24"	9.1	424327.86	1300399.55
24	291° 48' 5"	1.6	424331.44	1300391.2
25	279° 28' 12"	12.2	424332.02	1300389.75
26	283° 48' 11"	5.4	424334.02	1300377.76
27	292° 10' 52"	7.8	424335.3	1300372.55
28	285° 22' 45"	4.4	424338.26	1300365.29
29	278° 41' 59"	4.7	424339.44	1300361
30	287° 42' 16"	2.7	424340.15	1300356.36
31	283° 33' 51"	12.4	424340.98	1300353.76
32	15° 56' 43"	2.3	424343.88	1300341.74
33	285° 53' 10"	10.7	424346.05	1300342.36
34	276° 55' 19"	12.6	424348.97	1300332.1
35	314° 30' 26"	2.5	424350.49	1300319.58
36	286° 42' 36"	15.0	424352.22	1300317.82
37	353° 0' 29"	1.1	424356.54	1300303.43
38	290° 27' 30"	4.1	424357.6	1300303.3
39	209° 55' 53"	0.8	424359.04	1300299.44
40	285° 25' 43"	2.9	424358.38	1300299.06
41	311° 43' 46"	0.5	424359.15	1300296.27
42	287° 42' 54"	36.2	424359.48	1300295.9
43	289° 29' 58"	11.7	424370.51	1300261.37
44	289° 34' 29"	28.3	424374.43	1300250.3
45	290° 48' 44"	30.9	424383.91	1300223.64
46	270° 5' 58"	11.5	424394.88	1300194.78
47	288° 38' 23"	29.2	424394.9	1300183.28
48	20° 9' 6"	2.3	424404.22	1300155.65
49	289° 34' 14"	9.7	424406.4	1300156.45
50	291° 26' 2"	7.0	424409.66	1300147.28
51	292° 23' 36"	2.3	424412.2	1300140.81
52	290° 13' 29"	0.6	424413.09	1300138.65
53	289° 48' 32"	4.2	424413.3	1300138.08
54	293° 57' 44"	0.4	424414.73	1300134.11
55	298° 58' 3"	3.2	424414.89	1300133.75
56	292° 28' 22"	5.7	424416.44	1300130.95
57	284° 5' 18"	8.0	424418.62	1300125.68
58	280° 50' 47"	3.9	424420.56	1300117.95
59	233° 26' 25"	3.3	424421.29	1300114.14
60	201° 56' 59"	18.6	424419.31	1300111.47
61	202° 36' 21"	6.3	424402.04	1300104.51
62	196° 15' 36"	20.5	424396.18	1300102.07
63	139° 51' 32"	6.3	424376.5	1300096.33
64	231° 13' 26"	7.7	424371.65	1300100.42
65	242° 44' 40"	1.9	424366.83	1300094.42
66	199° 19' 56"	14.7	424365.98	1300092.77
67	109° 9' 27"	5.5	424352.07	1300087.89
68	198° 22' 30"	9.1	424350.26	1300093.1
69	207° 15' 19"	1.5	424341.62	1300090.23
70	293° 35' 13"	0.8	424340.3	1300089.55
71	197° 55' 51"	5.0	424340.61	1300088.84

72	166° 7' 34"	1.7	424335.82	1300087.29
73	199° 38' 36"	3.7	424334.16	1300087.7
74	198° 26' 5"	0.3	424330.63	1300086.44
75	289° 46' 51"	1.2	424330.33	1300086.34
76	197° 36' 45"	2.0	424330.74	1300085.2
77	108° 35' 27"	1.2	424328.85	1300084.6
78	199° 14' 49"	6.9	424328.48	1300085.7
79	198° 35' 4"	9.7	424321.95	1300083.42
80	203° 59' 5"	18.2	424312.76	1300080.33
81	202° 52' 36"	16.1	424296.15	1300072.94
82	200° 31' 37"	6.9	424281.29	1300066.67
83	290° 33' 21"	0.6	424274.8	1300064.24
84	200° 27' 37"	8.4	424275.01	1300063.68
85	199° 41' 1"	24.4	424267.13	1300060.74
86	109° 50' 14"	3.4	424244.18	1300052.53
87	199° 5' 36"	3.6	424243.04	1300055.69
88	295° 20' 46"	1.5	424239.66	1300054.52
89	199° 54' 42"	3.4	424240.29	1300053.19
90	199° 40' 26"	3.8	424237.06	1300052.02
91	198° 14' 9"	1.8	424233.48	1300050.74
92	211° 33' 33"	8.6	424231.75	1300050.17
93	118° 30' 16"	4.8	424224.44	1300045.68
94	213° 21' 58"	2.0	424222.17	1300049.86
95	287° 27' 3"	4.2	424220.53	1300048.78
96	200° 36' 2"	4.5	424221.8	1300044.74
97	286° 46' 46"	2.7	424217.57	1300043.15
98	197° 47' 8"	5.3	424218.36	1300040.53
99	199° 35' 14"	7.5	424213.31	1300038.91
100	106° 56' 57"	4.4	424206.2	1300036.38
101	204° 54' 17"	6.5	424204.92	1300040.58
102	301° 31' 36"	1.4	424199.04	1300037.85
103	199° 37' 42"	7.6	424199.77	1300036.66
104	199° 53' 6"	8.5	424192.62	1300034.11
105	118° 5' 33"	3.4	424184.63	1300031.22
106	187° 35' 40"	0.3	424183.05	1300034.18
107	197° 16' 6"	2.8	424182.75	1300034.14
108	194° 53' 10"	0.8	424180.08	1300033.31
109	197° 12' 57"	0.7	424179.29	1300033.1
110	198° 26' 5"	0.4	424178.58	1300032.88
111	199° 5' 46"	15.6	424178.22	1300032.76
112	162° 38' 45"	4.7	424163.46	1300027.65
113	140° 15' 28"	1.2	424158.98	1300029.05
114	140° 15' 7"	2.5	424158.09	1300029.79
115	143° 28' 34"	3.3	424156.13	1300031.42
116	159° 43' 2"	0.5	424153.47	1300033.39
117	258° 49' 5"	0.9	424153.01	1300033.56
118	147° 15' 16"	3.4	424152.84	1300032.7
119	146° 8' 56"	1.0	424150.01	1300034.52
120	145° 58' 10"	7.5	424149.19	1300035.07
121	50° 48' 48"	5.1	424143	1300039.25
122	50° 54' 22"	0.8	424146.22	1300043.2
123	144° 49' 47"	5.8	424146.74	1300043.84
124	56° 18' 35"	0.3	424142	1300047.18
125	144° 7' 4"	1.7	424142.18	1300047.45
126	139° 18' 57"	1.5	424140.77	1300048.47
127	140° 6' 40"	15.0	424139.63	1300049.45



128	137° 25' 10"	1.0	424128.12	1300059.07
129	222° 30' 37"	0.5	424127.38	1300059.75
130	148° 33' 30"	2.3	424127.02	1300059.42
131	144° 53' 53"	6.4	424125.09	1300060.6
132	145° 14' 15"	5.9	424119.84	1300064.29
133	230° 49' 34"	1.4	424114.97	1300067.67
134	151° 16' 14"	1.5	424114.09	1300066.59
135	142° 10' 38"	1.9	424112.74	1300067.33
136	243° 26' 5"	0.4	424111.22	1300068.51
137	144° 35' 54"	10.8	424111.05	1300068.17
138	53° 45' 41"	2.0	424102.27	1300074.41
139	137° 26' 11"	0.7	424103.45	1300076.02
140	154° 23' 52"	1.6	424102.96	1300076.47
141	145° 32' 21"	0.6	424101.52	1300077.16
142	234° 32' 11"	1.8	424101.01	1300077.51
143	144° 46' 39"	5.7	424099.97	1300076.05
144	54° 55' 34"	1.7	424095.31	1300079.34
145	146° 18' 35"	0.2	424096.3	1300080.75
146	140° 6' 37"	2.6	424096.15	1300080.85
147	136° 11' 36"	3.4	424094.14	1300082.53
148	147° 48' 30"	8.5	424091.69	1300084.88
149	146° 22' 31"	17.0	424084.51	1300089.4
150	51° 20' 24"	0.6	424070.36	1300098.81
151	145° 13' 19"	3.9	424070.72	1300099.26
152	142° 14' 2"	2.3	424067.48	1300101.51
153	141° 33' 33"	4.1	424065.66	1300102.92
154	148° 36' 9"	12.7	424062.46	1300105.46
155	156° 11' 11"	6.2	424051.63	1300112.07
156	238° 34' 13"	1.9	424045.92	1300114.59
157	147° 30' 44"	16.1	424044.93	1300112.97
158	56° 56' 39"	0.8	424031.33	1300121.63
159	149° 26' 56"	2.4	424031.74	1300122.26
160	151° 11' 21"	0.5	424029.69	1300123.47
161	146° 9' 58"	7.7	424029.29	1300123.69
162	144° 44' 13"	2.4	424022.86	1300128
163	231° 37' 57"	0.3	424020.88	1300129.4
164	142° 18' 48"	2.7	424020.69	1300129.16
165	144° 16' 33"	2.5	424018.58	1300130.79
166	139° 49' 28"	5.0	424016.55	1300132.25
167	141° 14' 30"	0.9	424012.76	1300135.45
168	228° 48' 50"	0.7	424012.05	1300136.02
169	140° 33' 44"	6.0	424011.56	1300135.46
170	127° 15' 41"	4.1	424006.94	1300139.26
171	124° 50' 39"	9.2	424004.46	1300142.52
172	118° 5' 26"	3.7	423999.19	1300150.09
173	109° 37' 20"	1.2	423997.45	1300153.35
174	113° 5' 43"	5.8	423997.04	1300154.5
175	111° 55' 18"	6.2	423994.75	1300159.87
176	110° 41' 2"	1.0	423992.44	1300165.61
177	107° 54' 16"	0.7	423992.07	1300166.59
178	110° 59' 21"	1.7	423991.86	1300167.24
179	86° 49' 12"	0.2	423991.25	1300168.83
180	101° 55' 14"	0.9	423991.26	1300169.01
181	109° 50' 52"	10.1	423991.07	1300169.91
182	108° 18' 40"	1.5	423987.63	1300179.44
183	108° 3' 50"	3.4	423987.17	1300180.83

184	108° 49' 58"	5.9	423986.11	1300184.08
185	152° 6' 9"	0.6	423984.2	1300189.68
186	108° 32' 48"	3.2	423983.69	1300189.95
187	108° 36' 0"	1.1	423982.66	1300193.02
188	101° 11' 35"	2.9	423982.31	1300194.06
189	108° 7' 9"	4.0	423981.75	1300196.89
190	106° 20' 9"	2.4	423980.5	1300200.71
191	111° 17' 28"	1.5	423979.82	1300203.03
192	106° 20' 43"	5.1	423979.29	1300204.39
193	107° 16' 7"	10.4	423977.85	1300209.3
194	19° 3' 27"	0.6	423974.76	1300219.24
195	100° 45' 28"	1.0	423975.31	1300219.43
196	89° 25' 37"	1.0	423975.12	1300220.43
197	109° 28' 10"	6.5	423975.13	1300221.43
198	225° 0' 0"	0.1	423972.97	1300227.54
199	198° 0' 14"	1.3	423972.87	1300227.44
200	103° 45' 22"	2.5	423971.67	1300227.05
201	17° 51' 53"	1.3	423971.08	1300229.46
202	103° 14' 25"	3.3	423972.29	1300229.85
203	107° 21' 14"	1.0	423971.53	1300233.08
204	106° 30' 15"	11.3	423971.23	1300234.04
205	107° 6' 9"	3.7	423968.03	1300244.84
206	38° 39' 35"	0.2	423966.95	1300248.35
207	109° 5' 36"	3.0	423967.1	1300248.47
208	109° 38' 57"	8.5	423966.11	1300251.33
209	109° 47' 17"	2.0	423963.25	1300259.34
210	106° 14' 5"	8.2	423962.57	1300261.23
211	106° 37' 58"	10.8	423960.29	1300269.06
212	84° 3' 35"	1.7	423957.21	1300279.37
213	108° 50' 28"	4.5	423957.39	1300281.1
214	105° 22' 40"	8.6	423955.95	1300285.32
215	108° 43' 22"	10.1	423953.67	1300293.61
216	108° 20' 3"	16.2	423950.44	1300303.14
217	117° 28' 27"	1.4	423945.35	1300318.5
218	195° 42' 49"	48.2	423944.7	1300319.75
219	288° 26' 5"	1.0	423898.28	1300306.69
220	286° 46' 45"	7.6	423898.61	1300305.7
221	199° 58' 59"	0.2	423900.79	1300298.47
222	296° 57' 7"	1.3	423900.57	1300298.39
223	287° 19' 8"	5.8	423901.17	1300297.21
224	196° 23' 22"	0.4	423902.91	1300291.63
225	284° 30' 54"	3.2	423902.57	1300291.53
226	284° 25' 37"	2.5	423903.37	1300288.44
227	265° 36' 4"	0.3	423903.99	1300286.03
228	289° 55' 32"	1.7	423903.97	1300285.77
229	14° 59' 42"	0.6	423904.55	1300284.17
230	286° 26' 36"	12.0	423905.11	1300284.32
231	289° 21' 13"	14.0	423908.51	1300272.8
232	286° 52' 10"	11.9	423913.15	1300259.59
233	286° 19' 22"	4.4	423916.61	1300248.18
234	225° 0' 0"	0.0	423917.84	1300243.98
235	284° 2' 10"	0.1	423917.83	1300243.97
236	197° 44' 40"	1.0	423917.85	1300243.89
237	297° 6' 44"	2.8	423916.85	1300243.57
238	288° 23' 11"	14.9	423918.13	1300241.07
239	17° 30' 39"	2.0	423922.84	1300226.9

240	288° 11' 12"	3.7	423924.71	1300227.49
241	284° 55' 53"	0.6	423925.85	1300224.02
242	4° 38' 7"	1.5	423926.01	1300223.42
243	289° 2' 28"	6.0	423927.49	1300223.54
244	201° 42' 35"	1.2	423929.44	1300217.89
245	290° 10' 42"	4.3	423928.36	1300217.46
246	200° 3' 21"	0.7	423929.83	1300213.46
247	291° 42' 44"	6.0	423929.2	1300213.23
248	23° 53' 42"	0.9	423931.41	1300207.68
249	293° 40' 8"	5.0	423932.2	1300208.03
250	291° 10' 26"	10.9	423934.19	1300203.49
251	20° 16' 57"	0.5	423938.11	1300193.37
252	290° 48' 42"	4.2	423938.57	1300193.54
253	201° 32' 27"	0.4	423940.06	1300189.62
254	289° 7' 30"	1.3	423939.68	1300189.47
255	10° 18' 17"	0.9	423940.11	1300188.23
256	12° 34' 58"	1.1	423940.99	1300188.39
257	283° 15' 57"	7.8	423942.11	1300188.64
258	286° 42' 37"	4.9	423943.89	1300181.09
259	13° 35' 30"	15.3	423945.31	1300176.36
260	12° 27' 21"	8.5	423960.2	1300179.96
261	280° 28' 10"	13.4	423968.53	1300181.8
262	282° 9' 0"	12.3	423970.96	1300168.65
263	192° 4' 56"	3.2	423973.55	1300156.62
264	303° 50' 11"	34.7	423970.42	1300155.95
265	314° 15' 0"	5.4	423989.76	1300127.1
266	324° 33' 20"	185.5	423993.53	1300123.23
267	337° 38' 1"	6.8	424144.62	1300015.68
268	124° 33' 27"	464.9	424150.89	1300013.1
269	33° 35' 44"	33.7	423887.19	1300395.96
270	17° 57' 22"	1.1	423915.28	1300414.62
271	107° 48' 47"	24.2	423916.36	1300414.97
272	107° 40' 44"	30.0	423908.96	1300438
273	105° 0' 24"	29.4	423899.86	1300466.55
274	110° 7' 7"	11.2	423892.26	1300494.9
275	106° 3' 35"	25.4	423888.41	1300505.41
276	106° 39' 28"	10.6	423881.38	1300529.83
277	18° 45' 31"	3.9	423878.34	1300539.99
278	107° 40' 8"	22.5	423882.05	1300541.25
279	200° 6' 11"	3.3	423875.23	1300562.66
280	105° 59' 18"	23.7	423872.17	1300561.54
281	105° 54' 11"	15.0	423865.64	1300584.33
282	106° 31' 37"	13.4	423861.54	1300598.72
283	105° 56' 22"	13.6	423857.73	1300611.56
284	106° 7' 41"	13.4	423854	1300624.62
285	105° 51' 20"	14.1	423850.29	1300637.45
286	106° 10' 39"	10.8	423846.45	1300650.97
287	105° 27' 40"	12.7	423843.43	1300661.38
288	106° 23' 16"	20.8	423840.05	1300673.6
289	106° 8' 12"	21.0	423834.18	1300693.56
290	105° 39' 46"	22.6	423828.35	1300713.71
291	17° 21' 14"	1.5	423822.26	1300735.43
292	15° 35' 34"	0.9	423823.7	1300735.88
293	104° 2' 10"	0.3	423824.56	1300736.12
294	104° 47' 24"	3.1	423824.49	1300736.4
295	104° 50' 55"	10.3	423823.69	1300739.43

296	49° 23' 55"	0.6	423821.06	1300749.35
297	102° 15' 40"	6.7	423821.48	1300749.84
298	101° 3' 23"	5.3	423820.05	1300756.42
299	101° 25' 37"	12.5	423819.03	1300761.64
300	99° 43' 0"	3.0	423816.56	1300773.86
301	81° 0' 10"	1.2	423816.06	1300776.78
302	102° 26' 36"	2.2	423816.25	1300777.98
303	102° 22' 4"	8.5	423815.78	1300780.11
304	129° 44' 12"	6.4	423813.96	1300788.41
305	202° 35' 43"	14.3	423809.87	1300793.33
306	202° 21' 43"	12.1	423796.63	1300787.82
307	174° 46' 7"	15.5	423785.4	1300783.2
308	173° 41' 31"	3.9	423770	1300784.61
309	172° 17' 3"	3.1	423766.11	1300785.04
310	152° 10' 16"	3.0	423763.01	1300785.46
311	142° 7' 30"	15.6	423760.32	1300786.88
312	136° 18' 33"	2.5	423747.99	1300796.47
313	118° 38' 24"	3.1	423746.2	1300798.18
314	103° 9' 9"	3.0	423744.72	1300800.89
315	94° 26' 50"	3.6	423744.04	1300803.8
316	81° 50' 35"	3.0	423743.76	1300807.4
317	75° 20' 11"	36.1	423744.19	1300810.4
318	63° 51' 45"	3.0	423753.33	1300845.33
319	21° 44' 4"	6.4	423754.65	1300848.02
320	19° 12' 59"	6.3	423760.57	1300850.38
321	3° 52' 42"	5.3	423766.48	1300852.44
322	356° 4' 1"	3.2	423771.79	1300852.8
323	347° 48' 26"	9.8	423774.99	1300852.58
324	327° 4' 46"	5.6	423784.57	1300850.51
325	314° 9' 4"	9.5	423789.25	1300847.48
326	35° 8' 15"	5.2	423795.9	1300840.63
327	105° 56' 43"	0.1	423800.12	1300843.6
328	19° 26' 54"	26.1	423800.08	1300843.74
329	110° 11' 27"	15.1	423824.69	1300852.43
330	110° 19' 8"	4.8	423819.49	1300866.57
331	206° 53' 29"	3.1	423817.82	1300871.08
332	118° 49' 51"	1.2	423815.02	1300869.66
333	121° 14' 32"	2.5	423814.42	1300870.75
334	212° 36' 16"	1.3	423813.14	1300872.86
335	122° 31' 11"	2.7	423812.03	1300872.15
336	32° 45' 37"	1.4	423810.57	1300874.44
337	121° 28' 3"	2.1	423811.72	1300875.18
338	127° 2' 14"	3.4	423810.6	1300877.01
339	122° 47' 10"	4.0	423808.54	1300879.74
340	121° 20' 47"	3.6	423806.35	1300883.14
341	115° 45' 1"	7.5	423804.48	1300886.21
342	27° 17' 58"	0.3	423801.2	1300893.01
343	114° 14' 36"	1.7	423801.51	1300893.17
344	117° 15' 40"	2.6	423800.83	1300894.68
345	108° 38' 30"	0.9	423799.65	1300896.97
346	117° 8' 41"	2.7	423799.37	1300897.8
347	194° 44' 36"	0.4	423798.16	1300900.16
348	117° 1' 41"	7.7	423797.78	1300900.06
349	51° 32' 46"	0.4	423794.26	1300906.96
350	118° 45' 8"	1.3	423794.53	1300907.3
351	201° 51' 20"	2.0	423793.91	1300908.43

352	114° 59' 25"	1.3	423792.09	1300907.7
353	109° 39' 13"	0.7	423791.54	1300908.88
354	111° 30' 57"	1.1	423791.29	1300909.58
355	111° 38' 5"	4.5	423790.88	1300910.62
356	203° 17' 40"	0.8	423789.23	1300914.78
357	200° 40' 2"	4.2	423788.51	1300914.47
358	201° 7' 36"	5.5	423784.56	1300912.98
359	198° 2' 52"	4.7	423779.41	1300910.99
360	140° 14' 8"	1.8	423774.96	1300909.54
361	113° 32' 21"	7.3	423773.59	1300910.68
362	109° 5' 36"	1.9	423770.68	1300917.36
363	106° 34' 26"	2.6	423770.05	1300919.18
364	106° 36' 27"	13.8	423769.3	1300921.7
365	107° 17' 1"	5.4	423765.36	1300934.91
366	8° 11' 6"	1.5	423763.77	1300940.02
367	106° 14' 28"	60.4	423765.23	1300940.23
368	107° 3' 14"	4.3	423748.34	1300998.21
369	105° 59' 46"	21.6	423747.07	1301002.35
370	130° 20' 17"	1.7	423741.11	1301023.14
371	107° 3' 29"	10.4	423740.04	1301024.4
372	107° 2' 11"	7.6	423736.99	1301034.34
373	33° 16' 29"	0.4	423734.75	1301041.65
374	107° 54' 55"	3.8	423735.07	1301041.86
375	114° 22' 50"	3.8	423733.89	1301045.51
376	106° 18' 49"	0.4	423732.34	1301048.93
377	106° 16' 4"	9.0	423732.22	1301049.34
378	104° 39' 26"	17.2	423729.69	1301058.01
379	105° 51' 28"	19.8	423725.33	1301074.68
380	111° 41' 8"	7.4	423719.93	1301093.69
381	106° 48' 50"	5.3	423717.21	1301100.53
382	105° 45' 9"	9.0	423715.69	1301105.56
383	106° 52' 7"	4.9	423713.25	1301114.21
384	16° 53' 12"	0.6	423711.84	1301118.86
385	111° 30' 57"	3.4	423712.4	1301119.03
386	107° 53' 50"	13.1	423711.17	1301122.15
387	104° 39' 55"	11.9	423707.13	1301134.66
388	116° 17' 41"	0.9	423704.11	1301146.2
389	106° 28' 24"	6.6	423703.69	1301147.05
390	100° 55' 22"	1.2	423701.83	1301153.34
391	106° 7' 16"	6.3	423701.61	1301154.48
392	107° 28' 2"	51.9	423699.87	1301160.5
393	103° 3' 43"	7.0	423684.3	1301209.98
394	105° 43' 6"	1.7	423682.72	1301216.79
395	102° 42' 59"	2.3	423682.25	1301218.46
396	104° 57' 4"	16.7	423681.74	1301220.72
397	106° 58' 28"	6.6	423677.43	1301236.86
398	108° 43' 12"	3.2	423675.51	1301243.15
399	107° 29' 44"	2.9	423674.49	1301246.16
400	108° 15' 20"	3.0	423673.62	1301248.92
401	17° 44' 40"	0.5	423672.67	1301251.8
402	108° 21' 15"	6.7	423673.17	1301251.96
403	109° 51' 18"	1.5	423671.05	1301258.35
404	97° 58' 10"	1.0	423670.53	1301259.79
405	82° 36' 1"	0.8	423670.39	1301260.79
406	193° 44' 56"	1.0	423670.49	1301261.56
407	108° 30' 16"	7.8	423669.55	1301261.33

408	108° 23' 57"	5.1	423667.07	1301268.74
409	15° 28' 43"	0.7	423665.47	1301273.55
410	106° 38' 6"	6.8	423666.12	1301273.73
411	16° 11' 21"	0.3	423664.16	1301280.29
412	106° 51' 2"	2.2	423664.47	1301280.38
413	106° 2' 27"	12.3	423663.84	1301282.46
414	100° 25' 14"	0.9	423660.43	1301294.32
415	104° 25' 14"	2.9	423660.27	1301295.19
416	113° 13' 35"	2.7	423659.55	1301297.99
417	108° 16' 40"	6.9	423658.49	1301300.46
418	102° 0' 41"	0.5	423656.32	1301307.03
419	109° 31' 24"	2.7	423656.22	1301307.5
420	90° 0' 0"	0.8	423655.33	1301310.01
421	107° 26' 31"	6.2	423655.33	1301310.85
422	24° 13' 39"	0.2	423653.47	1301316.77
423	108° 3' 15"	1.9	423653.67	1301316.86
424	106° 10' 19"	1.0	423653.08	1301318.67
425	106° 4' 9"	6.4	423652.79	1301319.67
426	106° 29' 10"	10.0	423651.03	1301325.78
427	104° 27' 8"	2.0	423648.18	1301335.41
428	107° 19' 43"	9.5	423647.68	1301337.35
429	107° 21' 14"	0.3	423644.85	1301346.42
430	17° 31' 32"	0.2	423644.75	1301346.74
431	106° 23' 22"	0.4	423644.94	1301346.8
432	105° 59' 43"	9.4	423644.84	1301347.14
433	105° 54' 8"	3.6	423642.24	1301356.21
434	101° 33' 36"	0.9	423641.24	1301359.72
435	197° 21' 14"	0.5	423641.06	1301360.6
436	107° 50' 8"	8.2	423640.58	1301360.45
437	107° 11' 13"	4.5	423638.08	1301368.22
438	70° 20' 46"	0.1	423636.75	1301372.52
439	15° 10' 22"	0.6	423636.8	1301372.66
440	105° 19' 21"	13.4	423637.39	1301372.82
441	31° 49' 38"	0.3	423633.85	1301385.74
442	109° 54' 30"	2.0	423634.14	1301385.92
443	192° 59' 40"	0.4	423633.47	1301387.77
444	103° 12' 35"	8.6	423633.08	1301387.68
445	107° 13' 17"	2.8	423631.12	1301396.03
446	107° 33' 36"	0.8	423630.28	1301398.74
447	165° 15' 23"	0.2	423630.03	1301399.53
448	106° 5' 37"	7.4	423629.84	1301399.58
449	28° 36' 37"	0.1	423627.78	1301406.72
450	104° 49' 35"	0.4	423627.89	1301406.78
451	106° 40' 18"	4.0	423627.8	1301407.12
452	178° 5' 27"	0.3	423626.65	1301410.96
453	106° 58' 17"	8.7	423626.35	1301410.97
454	29° 44' 41"	0.2	423623.82	1301419.26
455	108° 16' 4"	1.1	423623.96	1301419.34
456	194° 2' 10"	0.2	423623.62	1301420.37
457	108° 5' 59"	2.7	423623.38	1301420.31
458	45° 0' 0"	0.1	423622.54	1301422.88
459	104° 10' 59"	5.7	423622.59	1301422.93
460	109° 6' 7"	2.4	423621.2	1301428.43
461	108° 47' 41"	4.5	423620.4	1301430.74
462	179° 7' 6"	0.7	423618.94	1301435.03
463	104° 2' 10"	1.4	423618.29	1301435.04

464	105° 39' 32"	6.6	423617.96	1301436.36
465	107° 25' 4"	3.2	423616.18	1301442.71
466	108° 7' 18"	1.2	423615.22	1301445.77
467	15° 11' 42"	0.8	423614.86	1301446.87
468	108° 26' 5"	0.2	423615.67	1301447.09
469	109° 18' 58"	3.1	423615.61	1301447.27
470	106° 50' 14"	0.8	423614.59	1301450.18
471	105° 46' 50"	0.5	423614.36	1301450.94
472	106° 44' 0"	3.2	423614.23	1301451.4
473	105° 59' 29"	5.1	423613.31	1301454.46
474	110° 18' 16"	3.2	423611.9	1301459.38
475	105° 45' 19"	3.3	423610.79	1301462.38
476	108° 19' 46"	27.5	423609.89	1301465.57
477	107° 12' 43"	40.5	423601.24	1301491.68
478	106° 57' 44"	4.8	423589.27	1301530.32
479	107° 2' 53"	16.2	423587.87	1301534.91
480	106° 58' 55"	17.5	423583.12	1301550.4
481	107° 22' 26"	12.0	423578.02	1301567.1
482	106° 45' 25"	12.3	423574.45	1301578.51
483	15° 40' 22"	1.4	423570.9	1301590.3
484	109° 6' 57"	3.7	423572.29	1301590.69
485	104° 10' 41"	2.9	423571.07	1301594.21
486	107° 18' 41"	15.3	423570.35	1301597.06
487	108° 30' 6"	2.7	423565.79	1301611.69
488	109° 20' 23"	3.8	423564.93	1301614.26
489	108° 35' 3"	3.6	423563.67	1301617.85
490	108° 58' 26"	9.1	423562.51	1301621.3
491	107° 55' 40"	3.6	423559.56	1301629.88
492	228° 34' 34"	0.2	423558.46	1301633.28
493	107° 11' 14"	9.4	423558.31	1301633.11
494	107° 43' 23"	1.0	423555.52	1301642.13
495	32° 0' 19"	1.0	423555.21	1301643.1
496	108° 59' 47"	3.2	423556.09	1301643.65
497	196° 38' 42"	1.0	423555.04	1301646.7
498	108° 27' 36"	7.2	423554.07	1301646.41
499	188° 25' 42"	40.7	423551.78	1301653.27
500	331° 43' 46"	5.1	423511.49	1301647.3
501	320° 33' 52"	7.7	423515.99	1301644.88
502	307° 53' 49"	6.8	423521.96	1301639.97
503	295° 25' 16"	7.6	423526.14	1301634.6
504	287° 35' 14"	5.1	423529.41	1301627.72
505	286° 22' 55"	263.7	423530.96	1301622.83
506	195° 13' 14"	10.2	423605.33	1301369.85
507	106° 24' 32"	252.2	423595.48	1301367.17
508	112° 4' 16"	8.3	423524.25	1301609.05
509	112° 48' 28"	8.7	423521.14	1301616.72
510	118° 14' 59"	3.8	423517.78	1301624.71
511	127° 45' 59"	3.7	423515.98	1301628.06
512	135° 58' 15"	2.9	423513.71	1301630.99
513	146° 18' 35"	5.3	423511.61	1301633.02
514	156° 27' 42"	2.9	423507.23	1301635.94
515	283° 3' 10"	11.0	423504.59	1301637.09
516	289° 28' 35"	7.8	423507.08	1301626.35
517	9° 1' 51"	1.5	423509.69	1301618.97
518	287° 24' 40"	125.3	423511.2	1301619.21
519	284° 15' 14"	54.3	423548.7	1301499.63

520	285° 19' 31"	67.2	423562.06	1301447.04
521	286° 7' 28"	2.2	423579.81	1301382.27
522	285° 59' 32"	58.5	423580.42	1301380.16
523	287° 25' 47"	0.9	423596.55	1301323.88
524	284° 29' 23"	0.9	423596.82	1301323.02
525	285° 59' 39"	16.1	423597.05	1301322.13
526	17° 38' 5"	11.3	423601.49	1301306.64
527	106° 23' 57"	50.3	423612.28	1301310.07
528	16° 58' 44"	10.2	423598.08	1301358.32
529	286° 22' 34"	51.5	423607.84	1301361.3
530	196° 53' 0"	8.6	423622.36	1301311.89
531	285° 51' 0"	11.6	423614.09	1301309.38
532	15° 9' 47"	8.8	423617.25	1301298.25
533	286° 22' 58"	48.0	423625.7	1301300.54
534	16° 39' 48"	1.5	423639.25	1301254.45
535	286° 22' 43"	44.5	423640.72	1301254.89
536	196° 18' 18"	1.5	423653.27	1301212.19
537	286° 21' 27"	9.2	423651.8	1301211.76
538	196° 39' 34"	9.7	423654.38	1301202.97
539	285° 49' 23"	4.5	423645.09	1301200.19
540	197° 58' 34"	6.3	423646.32	1301195.85
541	196° 4' 43"	3.5	423640.31	1301193.9
542	197° 22' 14"	2.0	423636.91	1301192.92
543	284° 16' 40"	43.7	423634.96	1301192.31
544	16° 49' 41"	3.8	423645.74	1301149.95
545	286° 14' 58"	98.3	423649.41	1301151.06
546	283° 56' 35"	47.8	423676.91	1301056.71
547	288° 26' 5"	0.1	423688.44	1301010.27
548	194° 2' 10"	2.4	423688.47	1301010.18
549	287° 24' 16"	37.3	423686.19	1301009.61
550	287° 6' 51"	51.2	423697.34	1300974.04
551	291° 35' 26"	14.1	423712.4	1300925.13
552	291° 29' 46"	6.3	423717.6	1300911.99
553	286° 10' 36"	5.8	423719.9	1300906.15
554	284° 48' 30"	2.7	423721.51	1300900.6
555	15° 22' 34"	0.4	423722.2	1300897.99
556	284° 50' 48"	15.3	423722.6	1300898.1
557	186° 57' 10"	0.4	423726.51	1300883.35
558	277° 25' 53"	2.3	423726.1	1300883.3
559	275° 0' 2"	8.0	423726.4	1300881
560	179° 42' 3"	5.8	423727.1	1300873
561	138° 7' 19"	1.2	423721.35	1300873.03
562	265° 22' 15"	7.1	423720.48	1300873.81
563	264° 56' 46"	4.4	423719.91	1300866.77
564	265° 36' 55"	15.6	423719.52	1300862.36
565	259° 10' 11"	15.2	423718.33	1300846.84
566	248° 37' 45"	5.9	423715.47	1300831.89
567	241° 55' 14"	14.9	423713.31	1300826.37
568	42° 53' 48"	15.0	423706.3	1300813.23
569	67° 28' 50"	10.1	423717.31	1300823.46
570	291° 27' 2"	46.7	423721.17	1300832.77
571	317° 30' 32"	9.0	423738.25	1300789.3
572	313° 29' 42"	17.2	423744.92	1300783.19
573	303° 20' 48"	4.2	423756.78	1300770.69
574	301° 36' 27"	0.2	423759.07	1300767.21
575	289° 47' 30"	36.9	423759.15	1300767.08



576	285° 16' 57"	36.5	423771.63	1300732.4
577	287° 18' 11"	6.7	423781.24	1300697.23
578	285° 50' 17"	14.0	423783.24	1300690.81
579	335° 9' 13"	10.1	423787.05	1300677.38
580	288° 9' 46"	96.0	423796.25	1300673.12
581	317° 10' 53"	1.5	423826.16	1300581.95
582	327° 27' 29"	3.7	423827.25	1300580.94
583	336° 51' 20"	2.8	423830.4	1300578.93
584	235° 31' 2"	3.4	423832.95	1300577.84
585	286° 0' 19"	53.7	423831.02	1300575.03
586	287° 12' 54"	87.6	423845.83	1300523.4
587	293° 14' 54"	16.6	423871.77	1300439.68
588	288° 59' 51"	8.0	423878.33	1300424.41
589	105° 33' 17"	1,271.3	423880.95	1300416.8
590	90° 0' 0"	0.7	423540.04	130164.152
591	90° 0' 0"	0.7	423539.33	130164.152
592	90° 0' 0"	0.7	423539.33	1301640.82
593	286° 46' 31"	1,071.5	423540.04	1301640.82
594	197° 4' 54"	2.0	423849.29	1300614.94
595	287° 9' 57"	2.0	423847.37	1300614.35
596	17° 4' 54"	2.0	423847.96	1300612.44
597	117° 21' 2"	278.9	423849.88	1300613.03
598	264° 46' 33"	3.5	423721.74	1300860.76
599	354° 58' 15"	2.5	423721.42	1300857.26
600	84° 46' 33"	3.5	423723.92	1300857.04
601	310° 37' 38"	141.1	423724.24	1300860.54
602	198° 36' 43"	3.1	423816.09	1300753.48
603	287° 41' 9"	4.8	423813.18	1300752.5
604	18° 40' 18"	3.1	423814.65	1300747.89
605	108° 10' 37"	35.1	423817.55	1300748.87
606	200° 17' 15"	2.2	423806.59	1300782.25
607	289° 48' 13"	4.4	423804.48	1300781.47
608	20° 22' 35"	2.2	423805.96	1300777.36
609	286° 39' 54"	583.2	423808.06	1300778.14

Площадь: 82707.92 кв. м

3946

№№ пун- кта	Дирекционный угол	Длина линии, м	X	Y
1	105° 1' 6"	0.8	423618.27	1301077.85
2	104° 42' 12"	2.9	423618.05	1301078.67
3	104° 13' 8"	2.3	423617.31	1301081.49
4	104° 14' 36"	6.7	423616.75	1301083.7
5	105° 19' 6"	4.8	423615.1	1301090.2
6	105° 21' 47"	8.4	423613.84	1301094.8
7	110° 55' 42"	15.5	423611.62	1301102.88
8	103° 50' 49"	16.2	423606.09	1301117.34
9	114° 22' 50"	3.8	423602.22	1301133.04
10	196° 41' 1"	7.0	423600.67	1301136.46
11	284° 2' 10"	1.0	423593.93	1301134.44
12	284° 36' 26"	59.4	423594.17	1301133.48
13	11° 12' 48"	9.3	423609.14	1301076.04

Площадь: 514.445 кв. м

347

№№ пун- кта	Дирекционный угол	Длина линии, м	X	Y
1	8° 56' 15"	53.0	423335.95	1301591.67
2	91° 13' 31"	1.9	423388.28	1301599.9
3	6° 12' 5"	6.9	423388.24	1301601.77
4	4° 16' 55"	12.1	423395.05	1301602.51
5	97° 17' 58"	6.9	423407.07	1301603.41
6	12° 44' 39"	6.3	423406.19	1301610.28
7	100° 9' 5"	9.0	423412.38	1301611.68
8	10° 28' 56"	2.3	423410.79	1301620.56
9	11° 55' 56"	2.7	423413.06	1301620.98
10	6° 42' 35"	13.9	423415.71	1301621.54
11	18° 9' 9"	2.6	423429.48	1301623.16
12	10° 8' 23"	5.3	423431.92	1301623.96
13	9° 45' 0"	35.7	423437.12	1301624.89
14	10° 47' 37"	19.6	423472.27	1301630.93
15	10° 32' 3"	13.2	423491.52	1301634.6
16	36° 1' 38"	0.1	423504.48	1301637.01
17	164° 3' 16"	3.2	423504.59	1301637.09
18	172° 39' 28"	3.6	423501.51	1301637.97
19	90° 0' 0"	2.8	423497.94	1301638.43
20	184° 45' 49"	2.6	423495.19	1301638.43
21	188° 34' 42"	4.2	423492.55	1301638.21
22	278° 58' 21"	0.6	423488.44	1301637.59
23	190° 30' 6"	44.8	423488.53	1301637.02
24	99° 38' 39"	1.6	423444.51	1301628.86
25	190° 32' 29"	79.9	423444.25	1301630.39
26	196° 17' 23"	10.1	423365.74	1301615.78
27	193° 34' 8"	12.5	423356.09	1301612.96
28	197° 23' 29"	7.3	423343.95	1301610.03
29	320° 0' 44"	20.6	423336.99	1301607.85
30	99° 28' 53"	4.9	423352.74	1301594.64
31	189° 29' 35"	6.1	423351.93	1301599.49
32	279° 28' 53"	4.9	423345.89	1301598.48
33	190° 19' 58"	10.9	423346.7	1301593.63

Площадь: 1649.96 кв. м

348

№№ пун- кта	Дирекционный угол	Длина линии, м	X	Y
1	24° 59' 4"	55.8	423633.27	1300300.15
2	152° 50' 32"	18.2	423683.83	1300323.71
3	152° 11' 58"	26.1	423667.67	1300332
4	149° 40' 55"	21.5	423644.55	1300344.19
5	235° 14' 55"	14.2	423626.03	1300355.02
6	234° 5' 38"	8.3	423617.92	1300343.33
7	146° 35' 59"	41.6	423613.04	1300336.59
8	130° 31' 9"	54.5	423578.28	1300359.51
9	43° 50' 58"	7.0	423542.88	1300400.93
10	46° 45' 47"	15.2	423547.96	1300405.81
11	120° 4' 34"	13.7	423558.35	1300416.86
12	225° 53' 57"	27.9	423551.47	1300428.74
13	134° 45' 38"	23.7	423532.03	1300408.68

14	47° 8' 15"	27.1	423515.35	1300425.5
15	80° 33' 36"	12.6	423533.79	1300445.37
16	226° 24' 51"	16.0	423535.86	1300457.82
17	226° 23' 21"	28.0	423524.8	1300446.2
18	141° 32' 11"	19.1	423505.49	1300425.93
19	140° 57' 55"	67.6	423490.51	1300437.83
20	237° 24' 41"	16.9	423438.03	1300480.38
21	237° 23' 40"	9.8	423428.94	1300466.16
22	310° 49' 57"	5.6	423423.65	1300457.89
23	61° 56' 35"	23.7	423427.34	1300453.62
24	308° 16' 40"	19.2	423438.49	1300474.54
25	288° 30' 47"	37.0	423450.39	1300459.46
26	327° 23' 53"	191.4	423462.14	1300424.37
27	66° 25' 35"	7.0	423623.42	1300321.22
28	59° 20' 14"	4.6	423626.23	1300327.66
29	149° 14' 23"	4.3	423628.56	1300331.59
30	239° 9' 55"	4.6	423624.83	1300333.81
31	289° 55' 27"	31.6	423622.49	1300329.89

Площадь: 6504.42 кв. м

3949

№№ пун- кта	Дирекционный угол	Длина линии, м	X	Y
1	293° 54' 44"	2.3	424089.36	1300373.4
2	295° 32' 49"	8.8	424090.3	1300371.28
3	287° 7' 28"	9.7	424094.1	1300363.33
4	286° 31' 32"	3.8	424096.95	1300354.08
5	195° 9' 14"	1.0	424098.03	1300350.44
6	285° 42' 31"	2.0	424097.07	1300350.18
7	15° 24' 12"	1.0	424097.61	1300348.26
8	286° 37' 55"	20.4	424098.59	1300348.53
9	270° 45' 21"	10.6	424104.43	1300328.98
10	334° 58' 59"	0.8	424104.57	1300318.37
11	289° 21' 48"	3.3	424105.32	1300318.02
12	242° 51' 1"	0.4	424106.42	1300314.89
13	289° 8' 18"	13.9	424106.22	1300314.5
14	287° 48' 27"	1.7	424110.78	1300301.36
15	286° 15' 1"	4.6	424111.31	1300299.71
16	20° 13' 29"	0.2	424112.61	1300295.25
17	287° 54' 3"	9.5	424112.8	1300295.32
18	199° 5' 36"	0.3	424115.72	1300286.28
19	289° 26' 24"	4.3	424115.46	1300286.19
20	288° 54' 51"	18.1	424116.9	1300282.11
21	291° 17' 59"	14.4	424122.78	1300264.95
22	291° 15' 48"	4.5	424128.02	1300251.51
23	296° 48' 58"	1.0	424129.67	1300247.27
24	289° 33' 41"	8.4	424130.13	1300246.36
25	285° 10' 22"	0.6	424132.93	1300238.48
26	291° 3' 28"	2.0	424133.09	1300237.89
27	213° 41' 24"	0.3	424133.81	1300236.02
28	288° 26' 5"	5.6	424133.54	1300235.84
29	292° 50' 1"	1.2	424135.3	1300230.56
30	22° 14' 56"	2.4	424135.78	1300229.42
31	288° 58' 19"	10.5	424137.98	1300230.32
32	200° 39' 58"	1.2	424141.38	1300220.43

33	287° 9' 34"	6.7	424140.24	1300220
34	305° 5' 18"	10.2	424142.21	1300213.62
35	217° 26' 48"	2.6	424148.09	1300205.25
36	304° 34' 53"	6.1	424146.04	1300203.68
37	313° 9' 28"	9.2	424149.48	1300198.69
38	46° 46' 50"	2.7	424155.8	1300191.95
39	316° 57' 2"	8.1	424157.67	1300193.94
40	228° 53' 37"	1.4	424163.59	1300188.41
41	319° 11' 35"	7.3	424162.7	1300187.39
42	324° 10' 8"	15.2	424168.19	1300182.65
43	314° 18' 54"	1.8	424180.53	1300173.74
44	44° 3' 38"	1.3	424181.77	1300172.47
45	313° 49' 44"	9.0	424182.7	1300173.37
46	310° 54' 51"	1.4	424188.93	1300166.88
47	21° 57' 38"	0.7	424189.84	1300165.83
48	309° 54' 17"	5.2	424190.46	1300166.08
49	40° 21' 52"	0.3	424193.78	1300162.11
50	311° 22' 24"	8.0	424193.98	1300162.28
51	90° 0' 0"	0.4	424199.3	1300156.24
52	309° 53' 4"	6.5	424199.66	1300156.24
53	219° 58' 42"	1.7	424203.83	1300151.25
54	309° 53' 45"	8.1	424202.53	1300150.16
55	218° 23' 11"	8.8	424207.73	1300143.94
56	310° 1' 48"	0.3	424200.8	1300138.45
57	36° 18' 34"	9.4	424201.01	1300138.2
58	311° 0' 46"	14.9	424208.59	1300143.77
59	313° 28' 55"	10.1	424218.4	1300132.49
60	315° 38' 16"	3.2	424225.38	1300125.13
61	233° 13' 9"	1.3	424227.65	1300122.91
62	319° 48' 31"	8.9	424226.88	1300121.88
63	318° 56' 5"	4.0	424233.71	1300116.11
64	329° 7' 8"	1.2	424236.74	1300113.47
65	10° 24' 27"	0.5	424237.76	1300112.86
66	321° 0' 3"	2.6	424238.25	1300112.95
67	295° 27' 48"	0.2	424240.3	1300111.29
68	46° 48' 4"	1.1	424240.4	1300111.08
69	321° 14' 4"	2.5	424241.17	1300111.9
70	228° 18' 39"	0.9	424243.15	1300110.31
71	322° 4' 52"	21.9	424242.58	1300109.67
72	306° 23' 16"	6.9	424259.82	1300096.24
73	315° 0' 0"	0.2	424263.91	1300090.69
74	314° 43' 38"	7.4	424264.02	1300090.58
75	312° 3' 56"	7.0	424269.25	1300085.3
76	313° 23' 18"	5.5	424273.97	1300080.07
77	290° 34' 9"	10.0	424277.77	1300076.05
78	22° 52' 36"	16.1	424281.29	1300066.67
79	130° 33' 8"	16.5	424296.15	1300072.94
80	136° 9' 44"	2.4	424285.42	1300085.48
81	138° 20' 57"	2.8	424283.66	1300087.17
82	224° 41' 12"	1.3	424281.58	1300089.02
83	134° 47' 18"	1.9	424280.66	1300088.11
84	136° 0' 9"	6.1	424279.31	1300089.47
85	47° 31' 46"	1.8	424274.95	1300093.68
86	138° 13' 55"	6.0	424276.14	1300094.98
87	227° 17' 26"	0.9	424271.65	1300098.99
88	138° 3' 44"	1.7	424271.05	1300098.34

89	48° 15' 25"	0.9	424269.77	1300099.49
90	140° 43' 33"	2.6	424270.35	1300100.14
91	225° 0' 0"	0.1	424268.32	1300101.8
92	135° 5' 11"	18.7	424268.23	1300101.71
93	137° 20' 29"	19.0	424254.98	1300114.92
94	137° 55' 9"	12.8	424240.98	1300127.82
95	226° 9' 12"	1.1	424231.5	1300136.38
96	136° 16' 22"	8.3	424230.77	1300135.62
97	138° 39' 26"	13.7	424224.79	1300141.34
98	129° 10' 5"	3.0	424214.47	1300150.42
99	109° 45' 17"	6.9	424212.58	1300152.74
100	33° 41' 24"	0.4	424210.26	1300159.2
101	121° 52' 55"	2.5	424210.56	1300159.4
102	129° 13' 32"	1.3	424209.26	1300161.49
103	127° 18' 14"	1.1	424208.46	1300162.47
104	123° 54' 3"	1.5	424207.82	1300163.31
105	121° 4' 44"	1.7	424206.98	1300164.56
106	118° 46' 15"	5.7	424206.1	1300166.02
107	120° 23' 8"	5.1	424203.36	1300171.01
108	125° 14' 51"	2.8	424200.78	1300175.41
109	132° 2' 20"	0.8	424199.19	1300177.66
110	132° 45' 15"	2.9	424198.64	1300178.27
111	129° 19' 28"	2.3	424196.68	1300180.39
112	225° 16' 17"	3.0	424195.23	1300182.16
113	139° 10' 11"	9.2	424193.13	1300180.04
114	143° 3' 45"	6.8	424186.14	1300186.08
115	188° 35' 45"	0.9	424180.7	1300190.17
116	142° 48' 14"	2.8	424179.84	1300190.04
117	149° 9' 29"	7.3	424177.6	1300191.74
118	130° 30' 55"	1.4	424171.37	1300195.46
119	133° 0' 0"	2.2	424170.43	1300196.56
120	129° 28' 45"	3.8	424168.91	1300198.19
121	124° 38' 10"	5.5	424166.48	1300201.14
122	133° 40' 4"	0.9	424163.33	1300205.7
123	199° 43' 20"	0.6	424162.7	1300206.36
124	111° 14' 48"	7.9	424162.17	1300206.17
125	126° 52' 11"	2.7	424159.32	1300213.5
126	114° 18' 1"	4.0	424157.73	1300215.62
127	113° 57' 59"	14.8	424156.1	1300219.23
128	111° 6' 38"	15.7	424150.09	1300232.75
129	111° 44' 39"	14.9	424144.43	1300247.41
130	183° 6' 16"	3.0	424138.91	1300261.25
131	110° 26' 32"	7.7	424135.96	1300261.09
132	18° 16' 4"	2.2	424133.28	1300268.28
133	106° 3' 4"	6.7	424135.34	1300268.96
134	110° 1' 24"	6.0	424133.49	1300275.39
135	110° 57' 20"	0.5	424131.42	1300281.07
136	108° 47' 19"	1.0	424131.24	1300281.54
137	110° 16' 21"	1.2	424130.91	1300282.51
138	109° 32' 54"	1.5	424130.5	1300283.62
139	110° 5' 55"	3.8	424130.01	1300285
140	114° 32' 15"	0.5	424128.7	1300288.58
141	111° 29' 37"	2.1	424128.49	1300289.04
142	110° 49' 32"	9.7	424127.73	1300290.97
143	110° 40' 18"	4.1	424124.28	1300300.04
144	127° 12' 1"	9.0	424122.85	1300303.83

145	111° 2' 27"	11.8	424117.4	1300311.01
146	105° 12' 58"	3.9	424113.18	1300321.98
147	34° 39' 18"	1.8	424112.16	1300325.73
148	105° 12' 33"	7.7	424113.65	1300326.76
149	110° 25' 42"	4.7	424111.63	1300334.19
150	115° 31' 4"	8.6	424109.98	1300338.62
151	106° 57' 58"	3.7	424106.29	1300346.35
152	107° 51' 46"	13.3	424105.21	1300349.89
153	106° 31' 59"	11.2	424101.13	1300362.55
154	179° 31' 55"	8.6	424097.93	1300373.33

Площадь: 4307.02 кв. м

395

№№ пун- кта	Дирекционный угол	Длина линии, м	X	Y
1	24° 59' 4"	20.4	423683.83	1300323.71
2	142° 22' 1"	29.9	423702.35	1300332.34
3	232° 59' 32"	6.7	423678.68	1300350.59
4	141° 51' 41"	25.6	423674.67	1300345.27
5	230° 6' 2"	4.7	423654.56	1300361.06
6	141° 17' 40"	35.3	423651.55	1300357.46
7	235° 7' 28"	2.8	423623.97	1300379.56
8	134° 7' 22"	113.6	423622.36	1300377.25
9	134° 44' 11"	12.3	423543.24	1300458.83
10	222° 25' 45"	1.7	423534.58	1300467.57
11	136° 25' 12"	0.9	423533.3	1300466.4
12	136° 21' 3"	3.0	423532.68	1300466.99
13	134° 0' 14"	7.7	423530.51	1300469.06
14	129° 49' 0"	6.5	423525.14	1300474.62
15	190° 44' 37"	2.0	423520.98	1300479.61
16	131° 45' 53"	6.9	423519.03	1300479.24
17	134° 44' 35"	11.0	423514.44	1300484.38
18	134° 50' 22"	15.2	423506.67	1300492.22
19	134° 12' 23"	2.6	423495.98	1300502.97
20	134° 48' 42"	23.7	423494.2	1300504.8
21	219° 56' 24"	2.7	423477.5	1300521.61
22	314° 41' 26"	59.0	423475.41	1300519.86
23	313° 19' 50"	27.7	423516.87	1300477.95
24	260° 33' 36"	12.6	423535.86	1300457.82
25	316° 45' 10"	24.3	423533.79	1300445.37
26	300° 4' 34"	13.7	423551.47	1300428.74
27	314° 19' 9"	13.1	423558.35	1300416.86
28	314° 42' 35"	39.1	423567.5	1300407.49
29	316° 8' 44"	14.9	423595.01	1300379.7
30	318° 0' 3"	14.6	423605.72	1300369.41
31	329° 47' 48"	3.1	423616.56	1300359.65
32	357° 4' 25"	3.1	423619.24	1300358.09
33	321° 30' 44"	4.7	423622.37	1300357.93
34	329° 40' 55"	21.5	423626.03	1300355.02
35	332° 11' 58"	26.1	423644.55	1300344.19
36	332° 50' 32"	18.2	423667.67	1300332

Площадь: 3872.64 кв. м

395.1

№№ пун- кта	Дирекционный угол	Длина линии, м	X	Y
1	32° 23' 35"	2.8	424661.71	1301187.86
2	109° 3' 39"	12.2	424664.09	1301189.37
3	118° 18' 48"	39.4	424660.12	1301200.86
4	120° 19' 24"	7.4	424641.42	1301235.57
5	120° 17' 3"	16.2	424637.7	1301241.93
6	123° 36' 40"	16.2	424629.53	1301255.92
7	124° 51' 16"	2.7	424620.59	1301269.37
8	203° 46' 55"	4.5	424619.03	1301271.61
9	297° 8' 6"	0.9	424614.9	1301269.79
10	304° 17' 12"	2.4	424615.31	1301268.99
11	298° 21' 27"	8.9	424616.66	1301267.01
12	298° 57' 0"	14.4	424620.87	1301259.21
13	301° 24' 39"	13.2	424627.84	1301246.61
14	296° 58' 59"	12.3	424634.71	1301235.36
15	296° 58' 2"	11.5	424640.27	1301224.44
16	297° 8' 19"	3.6	424645.47	1301214.22
17	340° 58' 27"	0.3	424647.1	1301211.04
18	294° 23' 51"	3.1	424647.39	1301210.94
19	204° 57' 27"	1.8	424648.66	1301208.14
20	216° 52' 11"	0.1	424647.07	1301207.4
21	291° 44' 6"	8.0	424646.95	1301207.31
22	298° 4' 20"	0.7	424649.92	1301199.86
23	291° 15' 59"	5.6	424650.24	1301199.26
24	22° 40' 12"	6.1	424652.26	1301194.07
25	293° 54' 46"	9.4	424657.91	1301196.43

Площадь: 581.403 кв. м

345.10

№№ пун- кта	Дирекционный угол	Длина линии, м	X	Y
1	15° 39' 30"	4.1	424362.16	1301209.1
2	17° 11' 25"	14.4	424366.12	1301210.21
3	17° 27' 40"	8.9	424379.89	1301214.47
4	20° 1' 25"	15.6	424388.41	1301217.15
5	21° 14' 13"	6.6	424403.09	1301222.5
6	291° 13' 25"	1.1	424409.24	1301224.89
7	21° 16' 27"	7.5	424409.64	1301223.86
8	18° 14' 45"	5.7	424416.6	1301226.57
9	103° 52' 16"	4.2	424422.06	1301228.37
10	107° 39' 59"	12.0	424421.05	1301232.46
11	205° 20' 51"	58.9	424417.4	1301243.92
12	197° 56' 52"	5.6	424364.14	1301218.69
13	292° 56' 4"	8.5	424358.83	1301216.97

Площадь: 773.843 кв. м

345.11

№№ пун- кта	Дирекционный угол	Длина линии, м	X	Y
1	22° 19' 4"	3.5	424272.63	1301424.23
2	25° 13' 5"	5.3	424275.87	1301425.56

3	22° 51' 7"	1.5	424280.69	1301427.83
4	19° 36' 43"	5.5	424282.09	1301428.42
5	18° 36' 56"	4.0	424287.31	1301430.28
6	104° 58' 33"	4.1	424291.11	1301431.56
7	112° 25' 0"	11.1	424290.04	1301435.56
8	203° 16' 52"	2.7	424285.82	1301445.79
9	203° 20' 32"	14.6	424283.31	1301444.71
10	207° 36' 18"	3.0	424269.87	1301438.91
11	292° 0' 32"	14.4	424267.25	1301437.54

Площадь: 297.642 кв. м

345.12

№№ пун- кта	Дирекционный угол	Длина линии, м	X	Y
1	114° 4' 9"	10.9	424414.81	1301480.59
2	114° 51' 18"	13.5	424410.37	1301490.53
3	111° 55' 25"	7.0	424404.7	1301502.77
4	115° 24' 38"	4.2	424402.1	1301509.23
5	114° 2' 18"	11.5	424400.29	1301513.04
6	203° 3' 49"	4.5	424395.62	1301523.51
7	204° 50' 38"	5.8	424391.51	1301521.76
8	200° 35' 26"	1.9	424386.24	1301519.32
9	295° 4' 23"	14.8	424384.43	1301518.64
10	294° 11' 42"	15.2	424390.69	1301505.26
11	295° 0' 26"	14.5	424396.94	1301491.35
12	298° 21' 58"	3.6	424403.06	1301478.23
13	30° 57' 49"	2.0	424404.75	1301475.1
14	29° 48' 50"	3.1	424406.45	1301476.12
15	27° 19' 30"	6.4	424409.12	1301477.65

Площадь: 563.915 кв. м

345.13

№№ пун- кта	Дирекционный угол	Длина линии, м	X	Y
1	21° 13' 29"	11.6	424397.39	1301531.36
2	30° 27' 15"	15.6	424408.23	1301535.57
3	116° 42' 49"	8.6	424421.7	1301543.49
4	130° 52' 13"	8.5	424417.83	1301551.18
5	205° 6' 9"	22.6	424412.24	1301557.64
6	288° 36' 35"	17.6	424391.77	1301548.05

Площадь: 450.704 кв. м

345.14

№№ пун- кта	Дирекционный угол	Длина линии, м	X	Y
1	20° 35' 26"	1.9	424384.43	1301518.64
2	24° 50' 38"	5.8	424386.24	1301519.32
3	23° 3' 49"	4.5	424391.51	1301521.76
4	112° 31' 23"	5.0	424395.62	1301523.51
5	112° 58' 21"	3.0	424393.7	1301528.14
6	115° 1' 0"	9.6	424392.53	1301530.9
7	29° 25' 38"	1.3	424388.47	1301539.6



8	117° 45' 30"	2.8	424389.64	1301540.26
9	167° 7' 29"	0.4	424388.34	1301542.73
10	112° 33' 11"	2.0	424387.99	1301542.81
11	205° 46' 21"	11.0	424387.23	1301544.64
12	204° 10' 14"	5.0	424377.33	1301539.86
13	200° 34' 3"	17.3	424372.74	1301537.8
14	299° 43' 57"	5.7	424356.51	1301531.71
15	300° 47' 2"	1.6	424359.36	1301526.72
16	305° 58' 26"	4.7	424360.2	1301525.31
17	353° 41' 56"	4.8	424362.98	1301521.48
18	0° 57' 28"	3.0	424367.78	1301520.95
19	0° 40' 55"	0.8	424370.77	1301521
20	312° 52' 44"	4.6	424371.61	1301521.01
21	31° 0' 7"	7.7	424374.73	1301517.65
22	20° 24' 58"	1.9	424381.32	1301521.61
23	289° 47' 35"	3.9	424383.12	1301522.28

Площадь: 599.292 кв. м

345.15

№№ пун- кта	Дирекционный угол	Длина линии, м	X	Y
1	26° 2' 30"	1.0	424312.59	1301623.05
2	31° 17' 54"	15.6	424313.47	1301623.48
3	31° 12' 22"	1.2	424326.76	1301631.56
4	126° 15' 13"	0.6	424327.8	1301632.19
5	125° 57' 37"	1.9	424327.47	1301632.64
6	118° 29' 44"	9.2	424326.36	1301634.17
7	117° 48' 23"	12.8	424321.99	1301642.22
8	121° 11' 16"	8.8	424316.02	1301653.54
9	114° 20' 56"	12.5	424311.48	1301661.04
10	112° 14' 5"	1.7	424306.33	1301672.42
11	201° 0' 8"	12.9	424305.68	1301674.01
12	280° 11' 39"	2.3	424293.62	1301669.38
13	292° 9' 50"	17.6	424294.03	1301667.1
14	286° 59' 26"	4.5	424300.67	1301650.8
15	292° 23' 25"	12.3	424301.99	1301646.48
16	296° 7' 36"	13.4	424306.67	1301635.12

Площадь: 750.417 кв. м

345.16

№№ пун- кта	Дирекционный угол	Длина линии, м	X	Y
1	196° 20' 53"	3.1	424269.8	1301661.61
2	196° 19' 40"	20.0	424266.8	1301660.73
3	274° 37' 26"	1.4	424247.65	1301655.12
4	284° 15' 52"	1.8	424247.76	1301653.76
5	287° 54' 24"	3.8	424248.21	1301651.99
6	293° 38' 35"	4.7	424249.37	1301648.4

7	290° 53' 12"	7.9	424251.27	1301644.06
8	11° 35' 56"	12.4	424254.09	1301636.67
9	19° 56' 22"	6.7	424266.27	1301639.17
10	22° 54' 41"	3.9	424272.61	1301641.47
11	109° 44' 8"	13.7	424276.23	1301643
12	107° 32' 6"	6.0	424271.62	1301655.85

Площадь: 467.452 кв. м

395.17

№№ пун- кта	Дирекционный угол	Длина линии, м	X	Y
1	103° 23' 14"	5.1	424246.72	1301724.93
2	193° 40' 59"	37.0	424245.53	1301729.93
3	192° 39' 9"	4.5	424209.59	1301721.18
4	286° 53' 51"	6.4	424205.18	1301720.19
5	301° 16' 17"	2.2	424207.03	1301714.1
6	283° 24' 51"	23.0	424208.19	1301712.19
7	51° 45' 58"	1.3	424213.53	1301689.8
8	19° 50' 12"	18.7	424214.31	1301690.79
9	98° 11' 53"	1.2	424231.94	1301697.15
10	19° 50' 26"	1.0	424231.77	1301698.33
11	63° 51' 29"	13.3	424232.74	1301698.68
12	60° 9' 47"	5.4	424238.61	1301710.64
13	62° 37' 38"	10.8	424241.3	1301715.33
14	2° 29' 22"	0.5	424246.26	1301724.91

Площадь: 931.432 кв. м

395.18

№№ пун- кта	Дирекционный угол	Длина линии, м	X	Y
1	13° 40' 59"	37.0	424209.59	1301721.18
2	283° 23' 14"	5.1	424245.53	1301729.93
3	10° 10' 49"	11.5	424246.72	1301724.93
4	13° 56' 26"	4.4	424258.08	1301726.97
5	104° 59' 3"	14.7	424262.31	1301728.02
6	105° 54' 5"	8.9	424258.52	1301742.18
7	179° 7' 18"	8.5	424256.07	1301750.78
8	191° 21' 1"	47.3	424247.59	1301750.91
9	297° 23' 52"	9.8	424201.26	1301741.61
10	288° 0' 26"	12.3	424205.79	1301732.87

Площадь: 1187.72 кв. м

395.19

№№ пун- кта	Дирекционный угол	Длина линии, м	X	Y
1	11° 21' 1"	47.3	424201.26	1301741.61
2	359° 7' 18"	8.5	424247.59	1301750.91
3	95° 34' 14"	8.6	424256.07	1301750.78
4	165° 27' 0"	54.7	424255.24	1301759.29
5	259° 27' 24"	26.7	424202.34	1301773.02
6	306° 12' 38"	6.4	424197.46	1301746.8

Площадь: 1095.27 кв. м

345.2

№№ пун- кта	Дирекционный угол	Длина линии, м	X	Y
1	23° 10' 12"	7.9	424646.54	1301183.04
2	137° 43' 34"	0.3	424653.83	1301186.16
3	113° 56' 29"	8.3	424653.61	1301186.36
4	203° 59' 20"	2.2	424650.24	1301193.95
5	113° 59' 37"	5.6	424648.24	1301193.06
6	204° 26' 38"	0.2	424645.97	1301198.16
7	113° 53' 19"	3.2	424645.75	1301198.06
8	110° 3' 27"	5.9	424644.47	1301200.95
9	110° 12' 3"	4.7	424642.44	1301206.51
10	117° 0' 45"	3.4	424640.81	1301210.94
11	116° 39' 7"	2.9	424639.25	1301214
12	38° 9' 26"	0.2	424637.93	1301216.63
13	116° 8' 52"	17.8	424638.07	1301216.74
14	118° 54' 48"	19.3	424630.22	1301232.73
15	119° 43' 15"	20.9	424620.88	1301249.64
16	204° 44' 36"	6.3	424610.53	1301267.77
17	301° 56' 3"	36.8	424604.78	1301265.12
18	295° 55' 18"	14.3	424624.22	1301233.93
19	290° 20' 27"	11.2	424630.49	1301221.03
20	289° 27' 26"	5.5	424634.39	1301210.51
21	289° 7' 11"	0.8	424636.22	1301205.33
22	296° 2' 39"	7.4	424636.48	1301204.58
23	294° 59' 28"	5.4	424639.72	1301197.95
24	294° 22' 45"	11.0	424641.99	1301193.08

Площадь: 527.74 кв. м

345.20

№№ пун- кта	Дирекционный угол	Длина линии, м	X	Y
1	21° 29' 5"	11.8	424183.04	1301703.95
2	15° 28' 11"	14.7	424193.99	1301708.26
3	121° 16' 17"	2.2	424208.19	1301712.19
4	106° 53' 51"	6.4	424207.03	1301714.1
5	107° 36' 50"	11.0	424205.18	1301720.19
6	118° 37' 13"	4.6	424201.84	1301730.71
7	143° 19' 20"	3.0	424199.63	1301734.76
8	103° 24' 18"	4.2	424197.24	1301736.54
9	153° 7' 18"	2.5	424196.27	1301740.61
10	197° 1' 13"	6.1	424194.08	1301741.72
11	195° 34' 37"	4.1	424188.2	1301739.92
12	191° 27' 12"	7.1	424184.29	1301738.83
13	193° 56' 29"	4.4	424177.38	1301737.43
14	286° 14' 55"	31.7	424173.11	1301736.37
15	297° 54' 37"	2.3	424181.97	1301705.97

Площадь: 827.187 кв. м

345.21

№№ пун- кта	Дирекционный угол	Длина линии, м	X	Y
1	84° 54' 59"	6.5	424161.54	1301794.18
2	175° 13' 36"	4.9	424162.12	1301800.7
3	265° 49' 17"	6.6	424157.21	1301801.11
4	355° 43' 11"	4.8	424156.73	1301794.54

Площадь: 32.0128 кв. м

345.22

№№ пун- кта	Дирекционный угол	Длина линии, м	X	Y
1	174° 17' 21"	4.9	424191.12	1301798.19
2	265° 46' 0"	6.4	424186.22	1301798.68
3	355° 26' 57"	4.9	424185.75	1301792.33
4	85° 41' 58"	6.3	424190.65	1301791.94

Площадь: 31.0768 кв. м

345.23

№№ пун- кта	Дирекционный угол	Длина линии, м	X	Y
1	85° 46' 0"	6.4	424185.75	1301792.33
2	175° 26' 24"	4.9	424186.22	1301798.68
3	265° 45' 36"	6.4	424181.33	1301799.07
4	355° 19' 25"	4.9	424180.86	1301792.73

Площадь: 31.2127 кв. м

345.24

№№ пун- кта	Дирекционный угол	Длина линии, м	X	Y
1	85° 45' 36"	6.4	424180.86	1301792.73
2	175° 33' 55"	4.9	424181.33	1301799.07
3	265° 46' 48"	6.4	424176.43	1301799.45
4	355° 54' 51"	4.9	424175.96	1301793.08

Площадь: 31.311 кв. м

345.25

№№ пун- кта	Дирекционный угол	Длина линии, м	X	Y
1	85° 46' 48"	6.4	424175.96	1301793.08
2	175° 13' 36"	4.9	424176.43	1301799.45
3	265° 47' 35"	6.4	424171.52	1301799.86
4	355° 27' 30"	4.9	424171.05	1301793.47

Площадь: 31.5138 кв. м

345.26

№№ пун- кта	Дирекционный угол	Длина линии, м	X	Y
1	85° 47' 35"	6.4	424171.05	1301793.47

2	174° 52' 13"	4.8	424171.52	1301799.86
3	264° 54' 59"	6.5	424166.73	1301800.29
4	356° 29' 47"	4.9	424166.15	1301793.77

Площадь: 31.4661 кв. м

345.27

№№ пун- кта	Дирекционный угол	Длина линии, м	X	Y
1	82° 47' 34"	6.1	424197.83	1301775.35
2	171° 14' 38"	4.4	424198.59	1301781.36
3	262° 48' 20"	6.1	424194.24	1301782.03
4	352° 25' 21"	4.4	424193.47	1301775.93

Площадь: 26.8476 кв. м

345.28

№№ пун- кта	Дирекционный угол	Длина линии, м	X	Y
1	82° 48' 20"	6.1	424193.47	1301775.93
2	170° 51' 30"	4.4	424194.24	1301782.03
3	262° 51' 49"	6.4	424189.89	1301782.73
4	353° 36' 8"	4.4	424189.1	1301776.42

Площадь: 27.5179 кв. м

345.29

№№ пун- кта	Дирекционный угол	Длина линии, м	X	Y
1	82° 51' 49"	6.4	424189.1	1301776.42
2	170° 41' 24"	4.3	424189.89	1301782.73
3	262° 8' 37"	6.8	424185.62	1301783.43
4	356° 29' 47"	4.4	424184.69	1301776.69

Площадь: 28.7356 кв. м

345.3

№№ пун- кта	Дирекционный угол	Длина линии, м	X	Y
1	16° 55' 21"	4.9	424629.12	1301176.02
2	21° 16' 55"	4.7	424633.82	1301177.45
3	111° 21' 15"	4.3	424638.21	1301179.16
4	113° 34' 20"	4.0	424636.65	1301183.15
5	111° 12' 41"	9.9	424635.04	1301186.84
6	110° 19' 31"	8.7	424631.45	1301196.09
7	114° 17' 25"	17.9	424628.42	1301204.27
8	116° 22' 31"	8.1	424621.05	1301220.6
9	116° 25' 1"	1.7	424617.45	1301227.86
10	118° 8' 54"	25.2	424616.68	1301229.41
11	121° 34' 9"	12.8	424604.77	1301251.67
12	208° 38' 0"	7.9	424598.06	1301262.59
13	298° 9' 31"	26.5	424591.1	1301258.79
14	294° 10' 48"	9.4	424603.62	1301235.4

15	294° 41' 23"	3.3	424607.45	1301226.87
16	295° 11' 58"	20.1	424608.82	1301223.89
17	295° 6' 5"	8.6	424617.37	1301205.72
18	279° 41' 39"	2.4	424621.01	1301197.95
19	262° 8' 48"	0.3	424621.42	1301195.55
20	291° 54' 51"	20.7	424621.38	1301195.26

Площадь: 845.82 кв. м

345.30

№№ пун- кта	Дирекционный угол	Длина линии, м	X	Y
1	13° 8' 22"	6.8	424163.87	1301765.41
2	103° 6' 38"	4.8	424170.51	1301766.96
3	193° 9' 50"	6.8	424169.42	1301771.64
4	283° 29' 11"	4.8	424162.75	1301770.08

Площадь: 32.8304 кв. м

345.31

№№ пун- кта	Дирекционный угол	Длина линии, м	X	Y
1	13° 19' 36"	6.9	424166.02	1301756.05
2	103° 22' 13"	4.8	424172.69	1301757.63
3	193° 19' 20"	6.8	424171.58	1301762.3
4	282° 52' 41"	4.8	424164.95	1301760.73

Площадь: 32.8055 кв. м

345.32

№№ пун- кта	Дирекционный угол	Длина линии, м	X	Y
1	12° 42' 50"	7.0	424168.18	1301746.77
2	105° 36' 3"	4.8	424175.05	1301748.32
3	193° 20' 45"	6.8	424173.76	1301752.94
4	283° 14' 25"	4.7	424167.1	1301751.36

Площадь: 33.0073 кв. м

345.33

№№ пун- кта	Дирекционный угол	Длина линии, м	X	Y
1	11° 24' 31"	2.3	424170.88	1301735.92
2	13° 56' 29"	4.4	424173.11	1301736.37
3	100° 59' 23"	4.6	424177.38	1301737.43
4	192° 50' 15"	6.8	424176.51	1301741.91
5	283° 5' 51"	4.6	424169.84	1301740.39

Площадь: 31.1358 кв. м

345.34

№№ пун- кта	Дирекционный угол	Длина линии, м	X	Y
1	13° 19' 20"	6.8	424164.95	1301760.73
2	102° 55' 54"	4.8	424171.58	1301762.3

3	193° 8' 22"	6.8	424170.51	1301766.96
4	282° 59' 40"	4.8	424163.87	1301765.41

Площадь: 32.6624 кв. м

345.35

№№ пун- кта	Дирекционный угол	Длина линии, м	X	Y
1	13° 20' 45"	6.8	424167.1	1301751.36
2	102° 51' 6"	4.8	424173.76	1301752.94
3	193° 19' 36"	6.9	424172.69	1301757.63
4	282° 58' 4"	4.8	424166.02	1301756.05

Площадь: 32.9574 кв. м

345.36

№№ пун- кта	Дирекционный угол	Длина линии, м	X	Y
1	16° 20' 34"	1.4	424192.26	1301619.23
2	16° 50' 11"	14.4	424193.59	1301619.62
3	13° 15' 44"	4.5	424207.37	1301623.79
4	13° 14' 54"	4.1	424211.74	1301624.82
5	17° 23' 43"	6.6	424215.69	1301625.75
6	104° 37' 39"	14.1	424222.01	1301627.73
7	194° 22' 53"	1.2	424218.45	1301641.37
8	104° 25' 39"	4.6	424217.28	1301641.07
9	197° 44' 6"	25.4	424216.13	1301645.54
10	222° 46' 1"	5.6	424191.96	1301637.81
11	286° 42' 22"	15.4	424187.83	1301633.99

Площадь: 558.68 кв. м

345.37

№№ пун- кта	Дирекционный угол	Длина линии, м	X	Y
1	21° 48' 5"	1.5	424198.41	1301604.32
2	158° 37' 45"	0.2	424199.81	1301604.88
3	19° 54' 15"	15.5	424199.58	1301604.97
4	23° 44' 34"	3.2	424214.19	1301610.26
5	20° 7' 29"	3.1	424217.1	1301611.54
6	14° 59' 50"	4.5	424220.02	1301612.61
7	15° 19' 26"	27.0	424224.35	1301613.77
8	18° 16' 29"	4.5	424250.37	1301620.9
9	111° 20' 21"	14.0	424254.67	1301622.32
10	195° 41' 40"	22.0	424249.56	1301635.4
11	195° 6' 13"	6.6	424228.42	1301629.46
12	197° 23' 43"	6.6	424222.01	1301627.73
13	193° 14' 54"	4.1	424215.69	1301625.75
14	193° 15' 44"	4.5	424211.74	1301624.82
15	196° 50' 11"	14.4	424207.37	1301623.79
16	196° 20' 34"	1.4	424193.59	1301619.62
17	292° 24' 53"	16.1	424192.26	1301619.23

Площадь: 859.305 кв. м

345.38

№№ пун- кта	Дирекционный угол	Длина линии, м	X	Y
1	23° 39' 21"	2.5	424203.24	1301591.1
2	23° 31' 21"	9.5	424205.5	1301592.09
3	84° 8' 38"	0.4	424214.23	1301595.89
4	17° 20' 12"	11.9	424214.27	1301596.28
5	106° 15' 36"	0.5	424225.61	1301599.82
6	19° 6' 13"	4.1	424225.47	1301600.3
7	15° 28' 7"	13.9	424229.31	1301601.63
8	15° 10' 31"	7.6	424242.68	1301605.33
9	14° 45' 39"	6.7	424249.98	1301607.31
10	109° 55' 42"	9.0	424256.47	1301609.02
11	193° 1' 16"	27.4	424253.41	1301617.46
12	199° 38' 22"	2.7	424226.73	1301611.29
13	93° 10' 47"	0.2	424224.18	1301610.38
14	198° 44' 39"	6.4	424224.17	1301610.56
15	200° 36' 26"	3.9	424218.07	1301608.49
16	200° 36' 53"	16.0	424214.4	1301607.11
17	268° 53' 15"	1.0	424199.46	1301601.49
18	292° 5' 46"	10.1	424199.44	1301600.46

Площадь: 563.18 кв. м

345.39

№№ пун- кта	Дирекционный угол	Длина линии, м	X	Y
1	19° 4' 24"	3.1	424207.43	1301581.09
2	19° 26' 59"	13.0	424210.38	1301582.11
3	20° 26' 17"	4.0	424222.67	1301586.45
4	15° 40' 55"	26.6	424226.4	1301587.84
5	14° 22' 53"	1.6	424252.01	1301595.03
6	16° 38' 19"	2.7	424253.57	1301595.43
7	12° 31' 43"	4.0	424256.18	1301596.21
8	16° 0' 32"	23.5	424260.05	1301597.07
9	18° 36' 48"	5.1	424282.6	1301603.54
10	18° 39' 29"	30.0	424287.41	1301605.16
11	125° 57' 0"	13.1	424315.87	1301614.77
12	191° 6' 6"	2.7	424308.19	1301625.36
13	199° 22' 24"	26.3	424305.54	1301624.84
14	196° 18' 32"	25.3	424280.77	1301616.13
15	194° 45' 39"	6.7	424256.47	1301609.02
16	195° 10' 31"	7.6	424249.98	1301607.31
17	195° 28' 7"	13.9	424242.68	1301605.33
18	199° 6' 13"	4.1	424229.31	1301601.63
19	286° 15' 36"	0.5	424225.47	1301600.3
20	197° 20' 12"	11.9	424225.61	1301599.82
21	264° 8' 38"	0.4	424214.27	1301596.28
22	203° 31' 21"	9.5	424214.23	1301595.89



23	203° 39' 21"	2.5	424205.5	1301592.09
24	292° 42' 47"	10.9	424203.24	1301591.1

Площадь: 1382.21 кв. м

395.4

№№ пун- кта	Дирекционный угол	Длина линии, м	X	Y
1	316° 9' 4"	14.8	424565.7	1301329.09
2	48° 37' 17"	2.2	424576.36	1301318.85
3	315° 32' 5"	53.8	424577.84	1301320.53
4	46° 21' 22"	14.0	424616.23	1301282.85
5	127° 4' 6"	52.0	424625.92	1301293.01
6	122° 59' 20"	15.2	424594.6	1301334.47
7	216° 34' 22"	0.8	424586.33	1301347.21
8	222° 57' 16"	1.2	424585.71	1301346.75
9	122° 28' 16"	0.1	424584.84	1301345.94
10	221° 32' 2"	21.5	424584.77	1301346.05
11	222° 15' 50"	4.0	424568.66	1301331.78

Площадь: 1325.18 кв. м

395.40

№№ пун- кта	Дирекционный угол	Длина линии, м	X	Y
1	21° 41' 8"	3.7	424212.91	1301567.81
2	21° 54' 46"	15.3	424216.33	1301569.17
3	16° 2' 28"	5.8	424230.5	1301574.87
4	16° 3' 20"	19.3	424236.03	1301576.46
5	16° 58' 50"	23.8	424254.55	1301581.79
6	14° 14' 46"	13.9	424277.31	1301588.74
7	104° 31' 58"	13.4	424290.78	1301592.16
8	198° 36' 48"	5.1	424287.41	1301605.16
9	196° 0' 32"	23.5	424282.6	1301603.54
10	192° 31' 43"	4.0	424260.05	1301597.07
11	196° 38' 19"	2.7	424256.18	1301596.21
12	194° 22' 53"	1.6	424253.57	1301595.43
13	195° 40' 55"	26.6	424252.01	1301595.03
14	200° 26' 17"	4.0	424226.4	1301587.84
15	199° 26' 59"	13.0	424222.67	1301586.45
16	199° 4' 24"	3.1	424210.38	1301582.11
17	292° 25' 24"	14.4	424207.43	1301581.09

Площадь: 1106.59 кв. м

395.41

№№ пун- кта	Дирекционный угол	Длина линии, м	X	Y
1	44° 3' 38"	0.4	424221.2	1301557.66
2	22° 27' 58"	9.8	424221.51	1301557.96
3	311° 59' 13"	1.3	424230.53	1301561.69
4	18° 0' 18"	15.2	424231.43	1301560.69
5	20° 11' 0"	6.8	424245.86	1301565.38
6	18° 26' 5"	3.7	424252.28	1301567.74
7	16° 45' 57"	5.8	424255.79	1301568.91

8	18° 37' 9"	9.8	424261.3	1301570.57
9	17° 24' 29"	17.6	424270.62	1301573.71
10	13° 24' 26"	19.7	424287.46	1301578.99
11	104° 28' 42"	6.6	424306.59	1301583.55
12	107° 55' 29"	5.3	424304.94	1301589.94
13	193° 47' 58"	2.3	424303.3	1301595.01
14	192° 50' 28"	7.6	424301.02	1301594.45
15	191° 59' 57"	2.9	424293.65	1301592.77
16	194° 14' 46"	13.9	424290.78	1301592.16
17	196° 58' 50"	23.8	424277.31	1301588.74
18	196° 3' 20"	19.3	424254.55	1301581.79
19	196° 2' 28"	5.8	424236.03	1301576.46
20	201° 54' 46"	15.3	424230.5	1301574.87
21	201° 41' 8"	3.7	424216.33	1301569.17
22	292° 42' 41"	12.5	424212.91	1301567.81
23	21° 53' 13"	3.7	424217.74	1301556.27

Площадь: 1180.49 кв. м

395.42

№№ пун- кта	Дирекционный угол	Длина линии, м	X	Y
1	23° 36' 20"	2.8	424233.89	1301517.58
2	21° 3' 52"	18.2	424236.43	1301518.69
3	20° 54' 14"	1.5	424253.41	1301525.23
4	19° 26' 47"	9.7	424254.85	1301525.78
5	16° 49' 51"	18.8	424263.97	1301529
6	13° 50' 43"	27.7	424281.92	1301534.43
7	14° 3' 50"	5.0	424308.78	1301541.05
8	110° 56' 33"	5.2	424313.65	1301542.27
9	112° 20' 58"	4.1	424311.79	1301547.13
10	108° 5' 53"	3.8	424310.24	1301550.9
11	116° 44' 1"	4.6	424309.07	1301554.48
12	198° 1' 53"	13.9	424307.02	1301558.55
13	194° 58' 7"	17.7	424293.78	1301554.24
14	194° 44' 5"	9.9	424276.65	1301549.66
15	194° 18' 5"	7.9	424267.03	1301547.13
16	101° 18' 35"	0.5	424259.42	1301545.19
17	195° 23' 29"	8.1	424259.32	1301545.69
18	191° 51' 24"	1.8	424251.51	1301543.54
19	199° 2' 3"	2.1	424249.7	1301543.16
20	201° 52' 6"	4.8	424247.7	1301542.47
21	202° 0' 14"	14.2	424243.29	1301540.7
22	201° 36' 42"	3.4	424230.15	1301535.39
23	292° 31' 8"	17.9	424227.02	1301534.15

Площадь: 1430.22 кв. м

395.43

№№ пун- кта	Дирекционный угол	Длина линии, м	X	Y
1	19° 29' 35"	2.4	424247.42	1301484.89
2	18° 46' 47"	18.4	424249.68	1301485.69
3	110° 29' 21"	10.1	424267.09	1301491.61
4	110° 29' 57"	13.0	424263.57	1301501.03

5	107° 34' 47"	1.1	424259.02	1301513.2
6	108° 26' 5"	1.0	424258.7	1301514.21
7	199° 36' 59"	7.2	424258.39	1301515.14
8	116° 18' 45"	1.0	424251.6	1301512.72
9	200° 0' 48"	11.2	424251.15	1301513.63
10	202° 6' 34"	3.1	424240.58	1301509.78
11	292° 16' 58"	25.6	424237.7	1301508.61

Площадь: 541.51 кв. м

395.44

№№ пун- кта	Дирекционный угол	Длина линии, м	X	Y
1	23° 44' 58"	2.7	424255.95	1301464.44
2	28° 25' 1"	11.3	424258.45	1301465.54
3	31° 4' 13"	5.5	424268.43	1301470.94
4	28° 28' 50"	3.9	424273.16	1301473.79
5	29° 39' 32"	0.8	424276.57	1301475.64
6	113° 29' 54"	0.8	424277.29	1301476.05
7	111° 22' 14"	1.2	424276.99	1301476.74
8	19° 53' 6"	2.0	424276.54	1301477.89
9	18° 26' 5"	0.0	424278.42	1301478.57
10	20° 56' 55"	6.5	424278.45	1301478.58
11	19° 17' 39"	6.5	424284.51	1301480.9
12	109° 52' 3"	15.7	424290.68	1301483.06
13	198° 45' 25"	18.6	424285.35	1301497.81
14	198° 41' 14"	0.7	424267.77	1301491.84
15	198° 46' 47"	18.4	424267.09	1301491.61
16	199° 29' 35"	2.4	424249.68	1301485.69
17	292° 38' 30"	22.2	424247.42	1301484.89

Площадь: 734.731 кв. м

395.45

№№ пун- кта	Дирекционный угол	Длина линии, м	X	Y
1	27° 36' 18"	3.0	424267.25	1301437.54
2	23° 20' 32"	14.6	424269.87	1301438.91
3	23° 16' 52"	2.7	424283.31	1301444.71
4	114° 23' 45"	7.9	424285.82	1301445.79
5	118° 40' 19"	6.7	424282.55	1301453
6	116° 47' 33"	4.5	424279.34	1301458.87
7	117° 51' 49"	1.8	424277.31	1301462.89
8	113° 29' 17"	4.4	424276.48	1301464.46
9	198° 20' 54"	4.2	424274.72	1301468.51
10	201° 2' 15"	7.5	424270.74	1301467.19
11	207° 53' 4"	4.7	424263.72	1301464.49
12	201° 33' 6"	2.6	424259.6	1301462.31
13	292° 49' 34"	25.9	424257.22	1301461.37

Площадь: 503.463 кв. м

395.46

№№ пун- кта	Дирекционный угол	Длина линии, м	X	Y
1	19° 2' 33"	19.7	424287.77	1301386.17
2	94° 5' 8"	0.4	424306.37	1301392.59

3	110° 3' 24"	13.3	424306.34	1301393.01
4	204° 29' 10"	14.5	424301.78	1301405.5
5	203° 22' 38"	5.5	424288.54	1301399.47
6	290° 53' 57"	11.9	424283.52	1301397.3

Площадь: 253.839 кв. м

345.47

№№ пун- кта	Дирекционный угол	Длина линии, м	X	Y
1	22° 34' 6"	4.3	424330.12	1301283.99
2	14° 2' 10"	0.4	424334.09	1301285.64
3	19° 16' 38"	8.6	424334.49	1301285.74
4	18° 47' 3"	5.2	424342.61	1301288.58
5	18° 16' 27"	14.7	424347.52	1301290.25
6	16° 51' 30"	0.7	424361.45	1301294.85
7	113° 17' 26"	21.2	424362.11	1301295.05
8	115° 47' 24"	6.0	424353.72	1301314.54
9	201° 48' 5"	0.5	424351.13	1301319.9
10	199° 49' 4"	19.3	424350.68	1301319.72
11	201° 38' 11"	9.7	424332.56	1301313.19
12	204° 26' 38"	3.9	424323.56	1301309.62
13	292° 45' 24"	26.1	424320.04	1301308.02

Площадь: 895.223 кв. м

345.48

№№ пун- кта	Дирекционный угол	Длина линии, м	X	Y
1	21° 30' 19"	4.0	424338.37	1301264.84
2	20° 48' 20"	29.3	424342.05	1301266.29
3	10° 49' 22"	0.7	424369.42	1301276.69
4	113° 40' 2"	19.9	424370.1	1301276.82
5	196° 51' 30"	0.7	424362.11	1301295.05
6	198° 16' 27"	14.7	424361.45	1301294.85
7	198° 47' 3"	5.2	424347.52	1301290.25
8	199° 16' 38"	8.6	424342.61	1301288.58
9	194° 2' 10"	0.4	424334.49	1301285.74
10	202° 34' 6"	4.3	424334.09	1301285.64
11	293° 18' 24"	20.9	424330.12	1301283.99

Площадь: 692.19 кв. м

345.49

№№ пун- кта	Дирекционный угол	Длина линии, м	X	Y
1	17° 51' 36"	4.7	424344.91	1301249.42
2	18° 43' 27"	20.0	424349.41	1301250.87
3	108° 38' 4"	1.8	424368.38	1301257.3
4	43° 36' 46"	5.8	424367.8	1301259.02
5	10° 21' 26"	3.9	424372.03	1301263.05
6	20° 25' 15"	8.9	424375.86	1301263.75
7	20° 36' 21"	21.5	424384.24	1301266.87
8	10° 11' 19"	2.2	424404.4	1301274.45
9	108° 26' 5"	4.9	424406.57	1301274.84

10	108° 11' 56"	1.5	424405.02	1301279.49
11	114° 50' 37"	7.6	424404.54	1301280.95
12	197° 28' 50"	8.4	424401.35	1301287.84
13	193° 14' 25"	0.5	424393.38	1301285.33
14	198° 39' 52"	9.5	424392.87	1301285.21
15	200° 45' 54"	7.7	424383.9	1301282.18
16	201° 43' 35"	7.1	424376.7	1301279.45
17	190° 49' 22"	0.7	424370.1	1301276.82
18	200° 48' 20"	29.3	424369.42	1301276.69
19	201° 30' 19"	4.0	424342.05	1301266.29
20	292° 58' 58"	16.7	424338.37	1301264.84

Площадь: 1033.03 кв. м

345.5

№№ пун- кта	Дирекционный угол	Длина линии, м	X	Y
1	112° 49' 5"	43.1	424565.07	1301200.9
2	116° 37' 47"	3.9	424548.35	1301240.64
3	178° 35' 52"	16.8	424546.58	1301244.17
4	292° 8' 7"	4.5	424529.83	1301244.58
5	288° 58' 18"	34.8	424531.51	1301240.45
6	293° 36' 25"	14.7	424542.81	1301207.58
7	22° 37' 47"	17.7	424548.71	1301194.08

Площадь: 858.984 кв. м

345.50

№№ пун- кта	Дирекционный угол	Длина линии, м	X	Y
1	20° 18' 30"	4.1	424352.64	1301231.27
2	19° 35' 14"	13.4	424356.45	1301232.68
3	19° 20' 35"	13.8	424369.04	1301237.16
4	23° 11' 54"	75.0	424382.03	1301241.72
5	115° 49' 5"	5.8	424450.98	1301271.27
6	203° 34' 59"	31.3	424448.44	1301276.52
7	202° 36' 6"	9.8	424419.76	1301264
8	204° 36' 13"	11.0	424410.68	1301260.22
9	198° 19' 36"	5.0	424400.7	1301255.65
10	286° 23' 22"	1.1	424395.93	1301254.07
11	202° 54' 7"	17.5	424396.23	1301253.05
12	115° 36' 7"	1.1	424380.11	1301246.24
13	112° 55' 39"	9.2	424379.65	1301247.2
14	197° 14' 29"	0.3	424376.08	1301255.64
15	199° 1' 32"	2.5	424375.79	1301255.55
16	196° 16' 41"	6.4	424373.47	1301254.75
17	199° 10' 1"	17.8	424367.34	1301252.96
18	197° 2' 38"	4.3	424350.51	1301247.11
19	293° 10' 12"	15.9	424346.4	1301245.85

Площадь: 893.438 кв. м

345.51

№№ пун- кта	Дирекционный угол	Длина линии, м	X	Y
-------------------	-------------------	-------------------	---	---

1	17° 56' 52"	5.6	424358.83	1301216.97
2	25° 20' 51"	58.9	424364.14	1301218.69
3	25° 44' 40"	14.4	424417.4	1301243.92
4	26° 8' 53"	7.4	424430.34	1301250.16
5	25° 47' 57"	7.7	424436.96	1301253.41
6	28° 11' 19"	9.0	424443.89	1301256.76
7	24° 45' 44"	3.1	424451.82	1301261.01
8	112° 21' 4"	9.7	424454.66	1301262.32
9	203° 11' 54"	75.0	424450.98	1301271.27
10	199° 20' 35"	13.8	424382.03	1301241.72
11	199° 35' 14"	13.4	424369.04	1301237.16
12	200° 18' 30"	4.1	424356.45	1301232.68
13	293° 24' 22"	15.6	424352.64	1301231.27

Площадь: 1328.3 кв. м

395.52

№№ пун- кта	Дирекционный угол	Длина линии, м	X	Y
1	18° 39' 13"	3.3	424367.44	1301196.63
2	15° 42' 10"	12.0	424370.58	1301197.69
3	111° 51' 31"	1.9	424382.14	1301200.94
4	107° 37' 35"	3.1	424381.45	1301202.66
5	18° 12' 14"	1.6	424380.5	1301205.65
6	105° 21' 0"	0.5	424381.99	1301206.14
7	16° 49' 57"	10.3	424381.85	1301206.65
8	26° 0' 39"	8.3	424391.7	1301209.63
9	16° 25' 53"	3.1	424399.18	1301213.28
10	21° 56' 13"	5.5	424402.13	1301214.15
11	40° 6' 3"	0.7	424407.22	1301216.2
12	115° 44' 26"	0.6	424407.79	1301216.68
13	20° 32' 34"	10.3	424407.52	1301217.24
14	325° 42' 47"	0.5	424417.18	1301220.86
15	18° 43' 4"	5.8	424417.62	1301220.56
16	12° 15' 53"	0.5	424423.08	1301222.41
17	104° 10' 27"	6.0	424423.54	1301222.51
18	198° 14' 45"	5.7	424422.06	1301228.37
19	201° 16' 27"	7.5	424416.6	1301226.57
20	111° 13' 25"	1.1	424409.64	1301223.86
21	201° 14' 13"	6.6	424409.24	1301224.89
22	200° 1' 25"	15.6	424403.09	1301222.5
23	197° 27' 40"	8.9	424388.41	1301217.15
24	197° 11' 25"	14.4	424379.89	1301214.47
25	195° 39' 30"	4.1	424366.12	1301210.21
26	292° 56' 54"	13.5	424362.16	1301209.1

Площадь: 542.377 кв. м

395.53

№№ пун- кта	Дирекционный угол	Длина линии, м	X	Y
1	20° 1' 55"	6.0	424371.26	1301187.79
2	20° 59' 57"	9.7	424376.91	1301189.85
3	19° 14' 55"	18.9	424385.95	1301193.32
4	95° 13' 33"	1.6	424403.82	1301199.56

5	114° 9' 44"	3.2	424403.67	1301201.2
6	197° 58' 8"	0.4	424402.36	1301204.12
7	109° 25' 34"	6.9	424401.99	1301204
8	94° 9' 34"	0.6	424399.68	1301210.55
9	110° 47' 38"	1.7	424399.64	1301211.1
10	86° 41' 53"	0.5	424399.04	1301212.68
11	205° 50' 43"	8.2	424399.07	1301213.2
12	196° 49' 57"	10.3	424391.7	1301209.63
13	285° 21' 0"	0.5	424381.85	1301206.65
14	198° 12' 14"	1.6	424381.99	1301206.14
15	287° 37' 35"	3.1	424380.5	1301205.65
16	291° 51' 31"	1.9	424381.45	1301202.66
17	195° 42' 10"	12.0	424382.14	1301200.94
18	198° 39' 13"	3.3	424370.58	1301197.69
19	293° 22' 13"	9.6	424367.44	1301196.63

Площадь: 411.812 кв. м

395.54

№№ пун- кта	Дирекционный угол	Длина линии, м	X	Y
1	19° 55' 46"	8.2	424387.71	1301152.39
2	28° 13' 50"	21.1	424395.46	1301155.2
3	111° 7' 28"	9.9	424414.03	1301165.17
4	156° 16' 8"	2.3	424410.46	1301174.41
5	109° 27' 28"	7.1	424408.39	1301175.32
6	196° 36' 21"	8.8	424406.03	1301182
7	114° 15' 4"	2.2	424397.58	1301179.48
8	212° 0' 19"	0.2	424396.67	1301181.5
9	112° 58' 41"	6.1	424396.51	1301181.4
10	205° 43' 57"	3.4	424394.11	1301187.06
11	204° 41' 54"	2.6	424391.06	1301185.59
12	304° 30' 30"	0.2	424388.69	1301184.5
13	204° 0' 2"	12.2	424388.8	1301184.34
14	202° 37' 11"	2.6	424377.66	1301179.38
15	293° 4' 41"	28.8	424375.26	1301178.38
16	21° 17' 50"	1.3	424386.53	1301151.93

Площадь: 786.843 кв. м

395.6

№№ пун- кта	Дирекционный угол	Длина линии, м	X	Y
1	33° 56' 11"	1.3	424500.81	1301271.27
2	37° 55' 21"	9.5	424501.88	1301271.99
3	34° 22' 20"	6.3	424509.35	1301277.81
4	32° 40' 24"	3.9	424514.54	1301281.36
5	44° 8' 18"	5.6	424517.83	1301283.47
6	51° 24' 19"	4.1	424521.88	1301287.4
7	40° 14' 42"	3.8	424524.45	1301290.62
8	41° 40' 52"	13.9	424527.38	1301293.1
9	44° 18' 19"	9.3	424537.78	1301302.36
10	47° 9' 51"	4.9	424544.46	1301308.88
11	43° 46' 26"	16.9	424547.77	1301312.45
12	130° 13' 48"	10.9	424559.94	1301324.11
13	221° 3' 8"	11.7	424552.91	1301332.42

14	217° 33' 45"	17.4	424544.08	1301324.73
15	218° 24' 13"	10.8	424530.31	1301314.14
16	210° 8' 41"	4.4	424521.82	1301307.41
17	178° 42' 4"	4.0	424517.98	1301305.18
18	230° 43' 6"	5.2	424514.01	1301305.27
19	234° 50' 50"	4.7	424510.73	1301301.26
20	187° 32' 8"	4.5	424508.04	1301297.44
21	232° 19' 59"	7.5	424503.58	1301296.85
22	114° 59' 35"	2.9	424499.01	1301290.93
23	223° 21' 28"	8.4	424497.77	1301293.59
24	289° 20' 50"	7.5	424491.67	1301287.83
25	289° 18' 22"	1.7	424494.17	1301280.71
26	299° 37' 25"	0.6	424494.72	1301279.14
27	308° 14' 22"	9.4	424495.01	1301278.63

Площадь: 1179.9 кв. м

345.7

№№ пун- кта	Дирекционный угол	Длина линии, м	X	Y
1	203° 11' 54"	1.3	424523.22	1301412.79
2	204° 47' 53"	20.7	424522.03	1301412.28
3	307° 22' 48"	4.3	424503.2	1301403.58
4	25° 51' 58"	27.5	424505.79	1301400.19
5	25° 51' 9"	20.5	424530.54	1301412.19
6	116° 38' 15"	7.1	424548.99	1301421.13
7	118° 47' 36"	18.7	424545.82	1301427.45
8	123° 35' 14"	9.3	424536.79	1301443.88
9	211° 14' 37"	1.8	424531.65	1301451.62
10	209° 7' 31"	5.5	424530.15	1301450.71
11	209° 54' 23"	4.8	424525.34	1301448.03
12	211° 52' 35"	22.6	424521.15	1301445.62
13	298° 21' 1"	17.9	424501.95	1301433.68
14	24° 1' 15"	9.0	424510.47	1301417.89
15	297° 31' 33"	9.9	424518.66	1301421.54

Площадь: 1155.53 кв. м

345.8

№№ пун- кта	Дирекционный угол	Длина линии, м	X	Y
1	22° 56' 58"	7.0	424467.06	1301267.42
2	16° 6' 30"	2.4	424473.46	1301270.13
3	23° 50' 48"	4.5	424475.78	1301270.8
4	113° 20' 51"	1.5	424479.92	1301272.63
5	113° 8' 28"	24.9	424479.32	1301274.02
6	109° 51' 18"	6.1	424469.52	1301296.95
7	112° 23' 51"	5.4	424467.44	1301302.71
8	200° 33' 21"	0.4	424465.4	1301307.66
9	116° 0' 12"	2.3	424465	1301307.51
10	114° 28' 11"	12.8	424464	1301309.56
11	107° 44' 18"	7.0	424458.68	1301321.25
12	111° 59' 3"	15.1	424456.54	1301327.94
13	200° 12' 43"	13.3	424450.88	1301341.96
14	292° 14' 56"	75.6	424438.44	1301337.38



Площадь: 1006.21 кв. м

345.9

№№ пун- кта	Дирекционный угол	Длина линии, м	X	Y
1	105° 21' 0"	12.2	424456.75	1301434.68
2	123° 8' 22"	5.2	424453.53	1301446.41
3	131° 38' 45"	3.9	424450.69	1301450.76
4	123° 43' 53"	11.5	424448.12	1301453.65
5	207° 37' 20"	13.3	424441.75	1301463.19
6	300° 33' 36"	12.9	424429.94	1301457.01
7	293° 25' 48"	11.7	424436.5	1301445.9
8	283° 52' 10"	2.5	424441.15	1301435.17
9	18° 7' 58"	1.8	424441.75	1301432.74
10	300° 0' 41"	3.2	424443.46	1301433.3
11	15° 44' 56"	12.4	424445.06	1301430.53
12	108° 26' 5"	0.8	424457.01	1301433.9

Площадь: 454.632 кв. м

3450

№№ пун- кта	Дирекционный угол	Длина линии, м	X	Y
1	298° 43' 19"	11.0	421679.31	1301316.88
2	33° 47' 17"	3.2	421684.62	1301307.19
3	16° 3' 24"	45.9	421687.31	1301308.99
4	98° 16' 21"	31.3	421731.4	1301321.68
5	192° 21' 11"	2.5	421726.9	1301352.63
6	198° 11' 53"	6.9	421724.48	1301352.1
7	198° 3' 24"	3.4	421717.94	1301349.95
8	197° 10' 58"	16.8	421714.75	1301348.91
9	274° 34' 26"	2.5	421698.71	1301343.95
10	275° 25' 12"	9.4	421698.91	1301341.45
11	297° 35' 57"	5.7	421699.8	1301332.07
12	210° 30' 12"	9.2	421702.44	1301327.02
13	199° 48' 5"	16.2	421694.53	1301322.36

Площадь: 1142.91 кв. м

3451

№№ пун- кта	Дирекционный угол	Длина линии, м	X	Y
1	21° 13' 4"	7.3	424232.67	1301016.35
2	110° 27' 37"	18.3	424239.47	1301018.99
3	108° 59' 51"	17.4	424233.09	1301036.09
4	104° 33' 56"	11.8	424227.43	1301052.53
5	98° 23' 34"	8.0	424224.46	1301063.96
6	93° 33' 56"	3.4	424223.29	1301071.89
7	201° 15' 1"	0.2	424223.08	1301075.26
8	109° 23' 14"	3.6	424222.9	1301075.19
9	187° 35' 40"	0.2	424221.7	1301078.6
10	110° 18' 4"	8.2	424221.55	1301078.58
11	188° 7' 48"	0.1	424218.72	1301086.23
12	111° 39' 57"	0.8	424218.58	1301086.21

13	109° 37' 6"	21.7	424218.29	1301086.94
14	22° 6' 10"	7.8	424210.99	1301107.42
15	109° 57' 48"	2.5	424218.18	1301110.34
16	22° 23' 20"	17.4	424217.33	1301112.68
17	290° 58' 53"	2.2	424233.4	1301119.3
18	28° 53' 11"	2.6	424234.19	1301117.24
19	23° 41' 29"	6.9	424236.51	1301118.52
20	23° 21' 48"	9.1	424242.8	1301121.28
21	21° 39' 53"	7.0	424251.18	1301124.9
22	102° 22' 33"	2.8	424257.7	1301127.49
23	108° 49' 28"	6.0	424257.09	1301130.27
24	99° 6' 26"	1.3	424255.14	1301135.99
25	90° 0' 0"	0.2	424254.93	1301137.3
26	168° 41' 24"	0.5	424254.73	1301137.3
27	111° 32' 27"	15.5	424254.23	1301137.4
28	89° 25' 37"	1.0	424248.53	1301151.84
29	109° 22' 29"	8.3	424248.54	1301152.84
30	108° 51' 45"	4.2	424245.79	1301160.66
31	113° 50' 19"	0.5	424244.42	1301164.67
32	111° 24' 11"	4.3	424244.23	1301165.1
33	104° 41' 50"	0.6	424242.67	1301169.08
34	109° 41' 26"	4.2	424242.51	1301169.69
35	109° 23' 0"	9.6	424241.1	1301173.63
36	108° 17' 58"	4.0	424237.93	1301182.64
37	122° 17' 2"	3.1	424236.67	1301186.45
38	114° 11' 14"	2.6	424235.04	1301189.03
39	109° 21' 32"	0.4	424233.98	1301191.39
40	193° 50' 12"	2.1	424233.85	1301191.76
41	109° 50' 35"	13.6	424231.82	1301191.26
42	23° 21' 51"	2.7	424227.19	1301204.09
43	111° 53' 56"	5.4	424229.69	1301205.17
44	197° 32' 44"	2.9	424227.66	1301210.22
45	110° 58' 52"	10.2	424224.94	1301209.36
46	190° 24' 49"	1.9	424221.27	1301218.93
47	114° 52' 49"	2.3	424219.42	1301218.59
48	217° 52' 29"	0.7	424218.46	1301220.66
49	129° 1' 39"	7.5	424217.92	1301220.24
50	200° 22' 20"	7.3	424213.17	1301226.1
51	195° 59' 52"	10.5	424206.33	1301223.56
52	200° 15' 59"	18.3	424196.25	1301220.67
53	201° 29' 47"	6.6	424179.08	1301214.33
54	111° 28' 23"	9.7	424172.91	1301211.9
55	201° 33' 25"	0.9	424169.35	1301220.95
56	113° 3' 0"	9.6	424168.54	1301220.63
57	112° 14' 10"	13.2	424164.77	1301229.49
58	115° 14' 19"	12.9	424159.77	1301241.72
59	112° 51' 21"	7.5	424154.25	1301253.43
60	108° 35' 29"	30.1	424151.35	1301260.31
61	191° 41' 33"	6.2	424141.75	1301288.85
62	288° 34' 40"	6.3	424135.71	1301287.6
63	302° 55' 13"	1.9	424137.73	1301281.59
64	291° 15' 50"	4.4	424138.74	1301280.03
65	287° 29' 27"	2.5	424140.32	1301275.97
66	287° 31' 32"	3.0	424141.07	1301273.59
67	286° 0' 43"	4.7	424141.97	1301270.74
68	279° 34' 58"	0.8	424143.27	1301266.21

69	285° 30' 22"	8.6	424143.4	1301265.44
70	286° 18' 18"	6.1	424145.7	1301257.15
71	283° 23' 50"	5.4	424147.42	1301251.27
72	283° 34' 46"	2.1	424148.68	1301245.98
73	289° 28' 43"	5.7	424149.18	1301243.91
74	285° 27' 51"	7.7	424151.09	1301238.51
75	292° 24' 15"	3.9	424153.14	1301231.1
76	20° 57' 56"	2.3	424154.62	1301227.51
77	290° 2' 48"	10.0	424156.76	1301228.33
78	201° 35' 58"	2.6	424160.19	1301218.93
79	282° 43' 54"	2.5	424157.74	1301217.96
80	291° 18' 47"	8.5	424158.28	1301215.57
81	200° 52' 6"	7.3	424161.37	1301207.65
82	261° 20' 50"	0.9	424154.55	1301205.05
83	198° 44' 54"	16.2	424154.41	1301204.13
84	198° 41' 56"	2.1	424139.09	1301198.93
85	135° 0' 0"	0.1	424137.14	1301198.27
86	202° 51' 52"	0.9	424137.1	1301198.31
87	199° 56' 37"	10.0	424136.27	1301197.96
88	199° 12' 20"	15.0	424126.9	1301194.56
89	298° 59' 45"	0.9	424112.69	1301189.61
90	291° 19' 4"	9.2	424113.15	1301188.78
91	252° 4' 19"	0.4	424116.51	1301180.17
92	291° 34' 55"	5.8	424116.4	1301179.83
93	287° 8' 43"	3.0	424118.54	1301174.42
94	289° 26' 41"	6.6	424119.41	1301171.6
95	287° 37' 48"	2.5	424121.62	1301165.34
96	290° 35' 54"	12.6	424122.37	1301162.98
97	303° 4' 14"	0.5	424126.82	1301151.14
98	290° 2' 59"	9.5	424127.1	1301150.71
99	292° 48' 16"	1.0	424130.37	1301141.75
100	286° 12' 13"	1.2	424130.74	1301140.87
101	169° 52' 31"	0.3	424131.08	1301139.7
102	290° 31' 55"	8.4	424130.8	1301139.75
103	292° 37' 11"	0.1	424133.74	1301131.9
104	289° 49' 20"	9.1	424133.79	1301131.78
105	13° 34' 13"	0.3	424136.89	1301123.18
106	290° 25' 28"	2.6	424137.18	1301123.25
107	278° 7' 48"	0.2	424138.07	1301120.86
108	289° 51' 43"	30.7	424138.1	1301120.65
109	295° 40' 36"	0.6	424148.54	1301091.75
110	289° 6' 24"	7.8	424148.79	1301091.23
111	296° 43' 30"	1.6	424151.35	1301083.84
112	303° 59' 47"	0.5	424152.07	1301082.41
113	31° 35' 53"	4.0	424152.36	1301081.98
114	60° 15' 18"	0.8	424155.79	1301084.09
115	11° 30' 40"	3.9	424156.19	1301084.79
116	100° 48' 49"	1.8	424160.02	1301085.57
117	21° 21' 54"	4.1	424159.68	1301087.35
118	20° 25' 2"	3.4	424163.54	1301088.86
119	20° 52' 48"	8.9	424166.71	1301090.04
120	13° 6' 59"	1.1	424175.02	1301093.21
121	23° 16' 31"	6.9	424176.05	1301093.45
122	20° 53' 35"	6.6	424182.35	1301096.16
123	20° 57' 50"	2.8	424188.48	1301098.5
124	12° 36' 0"	0.9	424191.09	1301099.5

125	21° 20' 26"	8.5	424191.94	1301099.69
126	288° 56' 8"	8.3	424199.9	1301102.8
127	289° 5' 36"	4.4	424202.6	1301094.93
128	191° 18' 35"	0.1	424204.04	1301090.77
129	289° 59' 46"	3.7	424203.94	1301090.75
130	289° 33' 7"	1.1	424205.21	1301087.26
131	291° 21' 37"	4.6	424205.59	1301086.19
132	287° 11' 54"	0.4	424207.26	1301081.92
133	3° 34' 34"	0.2	424207.39	1301081.5
134	289° 3' 57"	8.3	424207.55	1301081.51
135	289° 22' 26"	3.9	424210.27	1301073.64
136	294° 36' 56"	8.3	424211.55	1301070
137	290° 2' 29"	11.7	424215	1301062.47
138	292° 7' 42"	2.6	424219.02	1301051.45
139	289° 2' 6"	3.9	424220	1301049.04
140	289° 32' 38"	7.0	424221.28	1301045.33
141	289° 20' 30"	6.8	424223.63	1301038.71
142	292° 45' 8"	12.0	424225.88	1301032.3
143	94° 59' 30"	193.5	424230.51	1301021.26
144	200° 31' 12"	7.5	424213.67	1301214.06
145	197° 37' 5"	6.2	424206.67	1301211.44
146	200° 49' 34"	7.2	424200.75	1301209.56
147	201° 6' 48"	18.4	424194.02	1301207
148	289° 3' 54"	8.1	424176.85	1301200.37
149	18° 51' 11"	0.4	424179.48	1301192.76
150	289° 15' 25"	20.5	424179.89	1301192.9
151	288° 55' 39"	10.7	424186.65	1301173.55
152	290° 2' 20"	10.5	424190.11	1301163.46
153	198° 26' 5"	0.2	424193.71	1301153.59
154	291° 21' 33"	8.2	424193.56	1301153.54
155	289° 39' 55"	6.6	424196.54	1301145.92
156	289° 13' 43"	12.3	424198.77	1301139.68
157	291° 32' 1"	9.5	424202.83	1301128.04
158	20° 23' 41"	10.0	424206.33	1301119.17
159	310° 54' 51"	1.0	424215.69	1301122.65
160	22° 47' 13"	9.0	424216.34	1301121.9
161	124° 3' 20"	1.3	424224.6	1301125.37
162	24° 56' 19"	14.2	424223.87	1301126.45
163	19° 30' 27"	6.6	424236.73	1301132.43
164	109° 16' 26"	6.7	424242.94	1301134.63
165	109° 4' 21"	2.0	424240.73	1301140.95
166	107° 57' 34"	3.0	424240.08	1301142.83
167	113° 54' 27"	2.1	424239.14	1301145.73
168	105° 4' 31"	3.1	424238.28	1301147.67
169	109° 51' 40"	10.0	424237.48	1301150.64
170	123° 58' 35"	0.6	424234.07	1301160.08
171	112° 21' 34"	1.5	424233.76	1301160.54
172	108° 17' 42"	3.9	424233.18	1301161.95
173	112° 54' 46"	4.2	424231.96	1301165.64
174	110° 22' 35"	8.6	424230.32	1301169.52
175	203° 33' 8"	0.4	424227.33	1301177.57
176	107° 18' 20"	10.6	424226.94	1301177.4
177	108° 43' 50"	1.8	424223.79	1301187.51
178	110° 27' 11"	9.8	424223.2	1301189.25
179	111° 25' 17"	3.6	424219.78	1301198.42
180	111° 44' 4"	3.2	424218.45	1301201.81

181	115° 24' 27"	0.9	424217.27	1301204.77
182	190° 15' 5"	51.9	424216.89	1301205.57
183	199° 19' 43"	11.1	424165.8	1301196.33
184	109° 7' 30"	1.3	424155.28	1301192.64
185	200° 15' 28"	9.4	424154.85	1301193.88
186	200° 7' 47"	19.7	424145.99	1301190.61
187	290° 34' 22"	12.0	424127.52	1301183.84
188	288° 35' 39"	19.3	424131.72	1301172.65
189	289° 4' 16"	18.8	424137.88	1301154.34
190	222° 36' 50"	1.0	424144.02	1301136.58
191	290° 50' 33"	6.5	424143.27	1301135.89
192	292° 10' 34"	4.0	424145.6	1301129.77
193	35° 6' 43"	0.8	424147.1	1301126.09
194	290° 40' 27"	19.3	424147.74	1301126.54
195	292° 45' 46"	11.4	424154.54	1301108.52
196	25° 4' 37"	20.1	424158.95	1301098.01
197	31° 53' 26"	0.5	424177.2	1301106.55
198	20° 53' 51"	5.3	424177.65	1301106.83
199	107° 31' 32"	0.2	424182.6	1301108.72
200	20° 40' 15"	5.8	424182.54	1301108.91
201	20° 44' 52"	8.4	424188	1301110.97
202	110° 30' 33"	11.4	424195.84	1301113.94
203	102° 56' 17"	0.8	424191.83	1301124.66
204	111° 54' 45"	2.9	424191.66	1301125.4
205	110° 51' 9"	14.5	424190.59	1301128.06
206	109° 17' 54"	9.7	424185.44	1301141.58
207	109° 53' 47"	18.1	424182.25	1301150.69
208	104° 59' 42"	1.2	424176.09	1301167.71
209	109° 34' 55"	18.8	424175.79	1301168.83
210	290° 21' 59"	181.5	424169.49	1301186.54

Площадь: 7116.5 кв. м

3452

№№ пун- кта	Дирекционный угол	Длина линии, м	X	Y
1	113° 46' 0"	16.9	424413.68	1301089.88
2	107° 53' 23"	6.3	424406.85	1301105.39
3	113° 28' 33"	4.1	424404.91	1301111.4
4	113° 59' 56"	6.4	424403.29	1301115.13
5	114° 26' 38"	3.4	424400.69	1301120.97
6	23° 29' 54"	0.8	424399.29	1301124.05
7	113° 3' 4"	8.2	424399.98	1301124.35
8	199° 41' 13"	1.2	424396.78	1301131.87
9	110° 10' 34"	5.8	424395.69	1301131.48
10	111° 8' 21"	16.6	424393.68	1301136.95
11	201° 17' 50"	1.3	424387.71	1301152.39
12	113° 4' 41"	28.8	424386.53	1301151.93
13	113° 1' 45"	10.2	424375.26	1301178.38
14	113° 22' 13"	9.6	424371.26	1301187.79
15	112° 56' 54"	13.5	424367.44	1301196.63
16	112° 56' 4"	8.5	424362.16	1301209.1
17	113° 24' 22"	15.6	424358.83	1301216.97
18	113° 10' 12"	15.9	424352.64	1301231.27
19	112° 39' 14"	3.9	424346.4	1301245.85
20	112° 58' 58"	16.7	424344.91	1301249.42

21	113° 18' 24"	20.9	424338.37	1301264.84
22	112° 45' 24"	26.1	424330.12	1301283.99
23	113° 15' 17"	34.8	424320.04	1301308.02
24	111° 51' 55"	49.8	424306.31	1301339.97
25	110° 53' 57"	11.9	424287.77	1301386.17
26	112° 1' 3"	29.0	424283.52	1301397.3
27	112° 0' 32"	14.4	424272.63	1301424.23
28	112° 49' 34"	25.9	424267.25	1301437.54
29	112° 28' 26"	3.3	424257.22	1301461.37
30	112° 38' 30"	22.2	424255.95	1301464.44
31	112° 16' 58"	25.6	424247.42	1301484.89
32	113° 0' 47"	9.7	424237.7	1301508.61
33	112° 31' 8"	17.9	424233.89	1301517.58
34	21° 36' 42"	3.4	424227.02	1301534.15
35	113° 11' 54"	2.5	424230.15	1301535.39
36	112° 39' 13"	16.9	424229.16	1301537.7
37	77° 35' 33"	0.5	424222.67	1301553.25
38	114° 26' 38"	1.2	424222.78	1301553.75
39	111° 1' 25"	3.0	424222.28	1301554.85
40	201° 53' 13"	3.7	424221.2	1301557.66
41	112° 42' 41"	12.5	424217.74	1301556.27
42	112° 25' 24"	14.4	424212.91	1301567.81
43	112° 42' 47"	10.9	424207.43	1301581.09
44	112° 5' 46"	10.1	424203.24	1301591.1
45	88° 53' 15"	1.0	424199.44	1301600.46
46	110° 21' 21"	3.0	424199.46	1301601.49
47	112° 24' 53"	16.1	424198.41	1301604.32
48	106° 42' 22"	15.4	424192.26	1301619.23
49	42° 46' 1"	5.6	424187.83	1301633.99
50	17° 44' 6"	25.4	424191.96	1301637.81
51	117° 49' 54"	1.8	424216.13	1301645.54
52	20° 29' 33"	3.2	424215.28	1301647.15
53	8° 19' 0"	10.9	424218.25	1301648.26
54	14° 57' 43"	1.2	424228.99	1301649.83
55	13° 2' 19"	1.0	424230.15	1301650.14
56	16° 2' 45"	17.2	424231.1	1301650.36
57	16° 19' 40"	20.0	424247.65	1301655.12
58	16° 20' 53"	3.1	424266.8	1301660.73
59	17° 46' 32"	4.9	424269.8	1301661.61
60	103° 37' 37"	0.3	424274.51	1301663.12
61	17° 32' 44"	4.3	424274.43	1301663.45
62	17° 13' 38"	1.4	424278.51	1301664.74
63	16° 44' 34"	10.1	424279.8	1301665.14
64	17° 46' 28"	4.4	424289.44	1301668.04
65	21° 0' 8"	12.9	424293.62	1301669.38
66	112° 2' 45"	1.3	424305.68	1301674.01
67	21° 5' 42"	15.7	424305.19	1301675.22
68	38° 28' 48"	0.5	424319.81	1301680.86
69	106° 16' 10"	12.1	424320.2	1301681.17
70	198° 55' 47"	2.9	424316.8	1301692.82
71	201° 33' 20"	18.2	424314.03	1301691.87
72	203° 12' 58"	4.3	424297.12	1301685.19
73	194° 51' 3"	7.3	424293.18	1301683.5
74	197° 0' 23"	8.8	424286.09	1301681.62
75	202° 17' 21"	2.4	424277.72	1301679.06
76	206° 28' 5"	2.6	424275.5	1301678.15

77	199° 32' 44"	9.6	424273.13	1301676.97
78	110° 46' 20"	0.3	424264.06	1301673.75
79	197° 22' 26"	3.4	424263.95	1301674.04
80	196° 16' 46"	1.2	424260.69	1301673.02
81	200° 52' 32"	12.0	424259.56	1301672.69
82	153° 40' 36"	2.1	424248.39	1301668.43
83	194° 37' 15"	1.2	424246.49	1301669.37
84	194° 52' 53"	3.0	424245.34	1301669.07
85	196° 21' 27"	7.1	424242.48	1301668.31
86	195° 10' 28"	5.6	424235.7	1301666.32
87	195° 36' 4"	9.1	424230.28	1301664.85
88	180° 42' 26"	1.6	424221.47	1301662.39
89	280° 11' 34"	4.1	424219.85	1301662.37
90	196° 45' 18"	11.8	424220.58	1301658.31
91	151° 23' 22"	0.9	424209.32	1301654.92
92	194° 35' 24"	18.1	424208.55	1301655.34
93	179° 9' 56"	2.1	424191.07	1301650.79
94	167° 1' 33"	2.1	424189.01	1301650.82
95	152° 18' 24"	2.0	424186.97	1301651.29
96	98° 21' 28"	14.6	424185.16	1301652.24
97	95° 52' 12"	36.1	424183.04	1301666.67
98	20° 38' 27"	3.9	424179.35	1301702.56
99	117° 54' 37"	2.3	424183.04	1301703.95
100	106° 14' 55"	31.7	424181.97	1301705.97
101	191° 24' 31"	2.3	424173.11	1301736.37
102	103° 5' 51"	4.6	424170.88	1301735.92
103	192° 0' 41"	1.0	424169.84	1301740.39
104	102° 45' 56"	6.6	424168.9	1301740.19
105	13° 51' 5"	0.8	424167.45	1301746.59
106	103° 14' 25"	4.7	424168.18	1301746.77
107	102° 58' 4"	4.8	424167.1	1301751.36
108	102° 52' 41"	4.8	424166.02	1301756.05
109	102° 59' 40"	4.8	424164.95	1301760.73
110	103° 29' 11"	4.8	424163.87	1301765.41
111	103° 49' 35"	25.2	424162.75	1301770.08
112	85° 49' 17"	6.6	424156.73	1301794.54
113	95° 11' 39"	0.8	424157.21	1301801.11
114	170° 54' 35"	66.6	424157.14	1301801.88
115	266° 14' 41"	29.8	424091.39	1301812.4
116	264° 51' 39"	7.5	424089.44	1301782.69
117	8° 0' 8"	3.8	424088.77	1301775.24
118	276° 4' 11"	24.1	424092.54	1301775.77
119	276° 28' 50"	5.4	424095.09	1301751.79
120	276° 2' 58"	3.7	424095.7	1301746.42
121	190° 4' 57"	5.8	424096.09	1301742.74
122	286° 2' 34"	7.3	424090.41	1301741.73
123	9° 48' 27"	4.6	424092.42	1301734.74
124	97° 7' 30"	0.1	424096.99	1301735.53
125	12° 15' 12"	4.3	424096.98	1301735.61
126	281° 46' 5"	0.2	424101.17	1301736.52
127	10° 26' 24"	5.3	424101.22	1301736.28
128	281° 48' 0"	14.7	424106.43	1301737.24
129	193° 35' 19"	5.3	424109.43	1301722.88
130	277° 41' 45"	1.9	424104.3	1301721.64
131	280° 25' 46"	15.2	424104.55	1301719.79
132	284° 32' 30"	27.8	424107.3	1301704.85

133	15° 50' 4"	3.6	424114.27	1301677.98
134	287° 52' 21"	2.9	424117.69	1301678.95
135	289° 30' 57"	0.8	424118.58	1301676.19
136	19° 5' 36"	3.6	424118.86	1301675.4
137	290° 57' 35"	14.3	424122.24	1301676.57
138	295° 22' 33"	3.7	424127.35	1301663.23
139	293° 10' 27"	15.5	424128.92	1301659.92
140	319° 43' 20"	3.3	424135.02	1301645.67
141	291° 35' 10"	26.7	424137.51	1301643.56
142	19° 54' 13"	1.9	424147.33	1301618.74
143	293° 54' 7"	26.0	424149.07	1301619.37
144	294° 14' 33"	12.3	424159.6	1301595.61
145	293° 44' 17"	13.0	424164.63	1301584.44
146	293° 40' 38"	13.7	424169.85	1301572.57
147	294° 9' 40"	12.6	424175.34	1301560.05
148	293° 4' 23"	7.2	424180.49	1301548.57
149	293° 2' 18"	7.1	424183.31	1301541.95
150	291° 46' 11"	13.5	424186.07	1301535.46
151	304° 49' 0"	2.7	424191.07	1301522.94
152	290° 28' 52"	17.0	424192.6	1301520.74
153	290° 48' 14"	7.6	424198.55	1301504.81
154	292° 45' 21"	23.6	424201.24	1301497.73
155	290° 5' 18"	7.9	424210.38	1301475.94
156	293° 26' 26"	14.6	424213.09	1301468.53
157	292° 4' 34"	8.5	424218.9	1301455.13
158	292° 9' 58"	6.7	424222.1	1301447.24
159	292° 15' 40"	7.9	424224.63	1301441.03
160	292° 53' 56"	20.8	424227.61	1301433.75
161	292° 54' 38"	10.5	424235.72	1301414.55
162	208° 50' 33"	1.6	424239.79	1301404.92
163	293° 49' 12"	9.8	424238.41	1301404.16
164	291° 39' 7"	10.0	424242.37	1301395.19
165	283° 25' 46"	10.8	424246.05	1301385.92
166	291° 58' 10"	27.9	424248.55	1301375.45
167	358° 4' 54"	8.4	424258.97	1301349.62
168	294° 26' 38"	0.2	424267.33	1301349.34
169	291° 8' 45"	1.1	424267.43	1301349.12
170	228° 30' 12"	0.7	424267.84	1301348.06
171	220° 43' 44"	3.9	424267.38	1301347.54
172	214° 27' 14"	2.7	424264.43	1301345
173	209° 8' 3"	0.7	424262.2	1301343.47
174	291° 56' 1"	11.2	424261.59	1301343.13
175	291° 48' 5"	0.5	424265.79	1301332.7
176	300° 34' 4"	2.0	424265.97	1301332.25
177	292° 7' 31"	14.4	424266.98	1301330.54
178	291° 48' 5"	10.8	424272.42	1301317.16
179	291° 37' 40"	20.8	424276.44	1301307.11
180	291° 37' 59"	15.2	424284.12	1301287.74
181	291° 37' 46"	14.9	424289.72	1301273.62
182	291° 6' 51"	18.7	424295.2	1301259.8
183	291° 43' 11"	18.3	424301.95	1301242.32
184	292° 9' 58"	12.5	424308.71	1301225.35
185	291° 56' 6"	12.7	424313.44	1301213.74
186	291° 21' 3"	17.7	424318.2	1301201.92
187	291° 52' 41"	22.2	424324.65	1301185.42
188	291° 42' 22"	16.8	424332.91	1301164.85



189	291° 41' 50"	18.4	424339.12	1301149.25
190	291° 5' 36"	19.8	424345.92	1301132.16
191	291° 11' 47"	45.6	424353.06	1301113.65
192	203° 17' 54"	3.8	424369.53	1301071.18
193	108° 17' 56"	739.1	424366.07	1301069.69
194	183° 19' 42"	7.1	424134	1301771.45
195	282° 11' 6"	8.9	424126.95	1301771.04
196	280° 48' 8"	35.6	424128.82	1301762.38
197	282° 36' 32"	20.2	424135.5	1301727.37
198	280° 30' 28"	10.1	424139.9	1301707.7
199	284° 37' 9"	16.2	424141.74	1301697.78
200	286° 26' 57"	13.0	424145.83	1301682.1
201	287° 24' 43"	14.7	424149.5	1301669.67
202	289° 9' 55"	20.6	424153.9	1301655.64
203	291° 23' 42"	52.9	424160.66	1301636.19
204	292° 35' 26"	176.9	424179.96	1301586.93
205	292° 53' 18"	39.1	424247.9	1301423.64
206	293° 20' 30"	5.2	424263.09	1301387.66
207	298° 6' 22"	4.0	424265.17	1301382.84
208	291° 12' 33"	1.4	424267.05	1301379.32
209	301° 9' 23"	4.1	424267.57	1301377.98
210	319° 33' 4"	2.9	424269.68	1301374.49
211	8° 15' 21"	2.6	424271.85	1301372.64
212	95° 21' 56"	1.8	424274.4	1301373.01
213	354° 40' 27"	1.2	424274.23	1301374.82
214	99° 24' 29"	3.5	424275.41	1301374.71
215	109° 13' 35"	3.0	424274.84	1301378.15
216	112° 0' 15"	36.2	424273.86	1301380.96
217	112° 54' 43"	37.3	424260.31	1301414.49
218	112° 31' 33"	178.4	424245.8	1301448.82
219	110° 14' 13"	41.8	424177.45	1301613.62
220	106° 53' 57"	31.3	424162.98	1301652.87
221	104° 23' 13"	28.1	424153.89	1301682.79
222	101° 57' 37"	49.8	424146.9	1301710.04
223	289° 15' 37"	718.6	424136.59	1301758.71
224	204° 2' 51"	6.8	424373.63	1301080.33
225	294° 0' 4"	6.0	424367.4	1301077.55
226	24° 2' 51"	6.8	424369.84	1301072.07
227	21° 46' 58"	40.5	424376.07	1301074.85

Площадь: 34519.13 кв. м

3953

№№ пун- кта	Дирекционный угол	Длина линии, м	X	Y
1	24° 34' 51"	7.6	424262.16	1300211.12
2	14° 56' 29"	3.7	424269.09	1300214.29
3	16° 57' 52"	11.0	424272.65	1300215.24
4	17° 51' 1"	3.7	424283.14	1300218.44
5	19° 48' 37"	11.3	424286.68	1300219.58
6	23° 55' 51"	1.8	424297.34	1300223.42
7	21° 8' 11"	2.1	424299.03	1300224.17
8	90° 0' 0"	0.2	424300.97	1300224.92
9	17° 47' 54"	2.8	424301.21	1300224.92
10	20° 33' 21"	9.6	424303.92	1300225.79
11	19° 15' 5"	4.2	424312.88	1300229.15
12	19° 28' 52"	19.2	424316.86	1300230.54

13	19° 24' 21"	1.9	424334.98	1300236.95
14	108° 5' 38"	2.1	424336.74	1300237.57
15	17° 54' 9"	9.5	424336.08	1300239.59
16	291° 24' 26"	1.9	424345.15	1300242.52
17	16° 46' 13"	8.5	424345.84	1300240.76
18	18° 49' 18"	4.2	424353.97	1300243.21
19	18° 13' 11"	7.6	424357.96	1300244.57
20	20° 10' 40"	6.0	424365.16	1300246.94
21	19° 31' 22"	3.8	424370.82	1300249.02
22	109° 29' 58"	11.7	424374.43	1300250.3
23	197° 27' 17"	4.1	424370.51	1300261.37
24	199° 4' 23"	8.2	424366.63	1300260.15
25	198° 11' 56"	6.9	424358.85	1300257.46
26	202° 17' 37"	1.1	424352.28	1300255.3
27	198° 36' 17"	1.1	424351.28	1300254.89
28	293° 7' 3"	1.9	424350.27	1300254.55
29	199° 2' 53"	8.3	424351	1300252.84
30	108° 3' 37"	1.9	424343.18	1300250.14
31	225° 0' 0"	0.3	424342.58	1300251.98
32	197° 12' 34"	1.2	424342.34	1300251.74
33	200° 40' 27"	2.3	424341.21	1300251.39
34	200° 46' 20"	1.6	424339.09	1300250.59
35	199° 19' 37"	14.6	424337.64	1300250.04
36	198° 7' 48"	1.2	424323.84	1300245.2
37	199° 35' 14"	15.1	424322.71	1300244.83
38	199° 38' 21"	15.9	424308.49	1300239.77
39	199° 48' 8"	19.2	424293.47	1300234.41
40	131° 20' 51"	0.3	424275.39	1300227.9
41	200° 18' 22"	23.6	424275.17	1300228.15
42	183° 52' 42"	1.2	424253.01	1300219.95
43	319° 44' 1"	13.5	424251.83	1300219.87

Площадь: 1380.62 кв. м

3454

№№ пун- кта	Дирекционный угол	Длина линии, м	X	Y
1	14° 10' 5"	49.5	423940.41	1301285.57
2	117° 20' 9"	7.6	423988.42	1301297.69
3	111° 20' 12"	17.9	423984.91	1301304.48
4	22° 54' 54"	2.4	423978.41	1301321.12
5	113° 59' 47"	10.3	423980.61	1301322.05
6	114° 0' 4"	4.5	423976.43	1301331.44
7	112° 43' 6"	3.1	423974.6	1301335.55
8	113° 54' 58"	1.3	423973.39	1301338.44
9	108° 15' 6"	1.0	423972.88	1301339.59
10	114° 43' 53"	8.2	423972.57	1301340.53
11	110° 5' 42"	1.7	423969.12	1301348.02
12	126° 38' 52"	2.6	423968.52	1301349.66
13	102° 58' 15"	1.8	423966.98	1301351.73
14	112° 40' 34"	12.5	423966.57	1301353.51
15	115° 46' 9"	10.6	423961.74	1301365.07
16	113° 33' 8"	6.4	423957.12	1301374.64
17	203° 57' 44"	0.9	423954.57	1301380.49
18	113° 37' 21"	5.0	423953.76	1301380.13
19	106° 20' 53"	0.8	423951.77	1301384.68

20	113° 11' 54"	1.1	423951.55	1301385.43
21	108° 6' 59"	9.1	423951.13	1301386.41
22	63° 3' 37"	0.7	423948.3	1301395.06
23	17° 21' 14"	1.2	423948.61	1301395.67
24	109° 58' 59"	1.6	423949.73	1301396.02
25	114° 30' 46"	1.4	423949.17	1301397.56
26	197° 6' 9"	0.4	423948.6	1301398.81
27	111° 33' 25"	8.7	423948.21	1301398.69
28	28° 48' 38"	0.5	423945.01	1301406.79
29	113° 29' 9"	1.8	423945.41	1301407.01
30	111° 22' 14"	3.2	423944.68	1301408.69
31	112° 20' 21"	10.7	423943.51	1301411.68
32	111° 29' 32"	12.4	423939.45	1301421.56
33	111° 53' 37"	5.8	423934.91	1301433.09
34	25° 33' 35"	0.3	423932.76	1301438.44
35	109° 17' 24"	3.2	423932.99	1301438.55
36	205° 47' 45"	0.7	423931.94	1301441.55
37	111° 51' 37"	3.6	423931.34	1301441.26
38	19° 39' 13"	0.1	423930	1301444.6
39	110° 19' 23"	0.3	423930.14	1301444.65
40	110° 10' 31"	9.2	423930.04	1301444.92
41	109° 37' 46"	3.2	423926.88	1301453.52
42	203° 41' 46"	2.0	423925.81	1301456.52
43	110° 56' 15"	9.5	423924.01	1301455.73
44	109° 6' 11"	4.3	423920.62	1301464.59
45	106° 24' 38"	3.0	423919.2	1301468.69
46	112° 9' 12"	1.5	423918.34	1301471.61
47	109° 39' 13"	4.5	423917.77	1301473.01
48	108° 44' 38"	3.5	423916.27	1301477.21
49	109° 59' 51"	10.1	423915.14	1301480.54
50	112° 14' 56"	1.0	423911.69	1301490.02
51	110° 30' 17"	3.9	423911.33	1301490.9
52	110° 21' 36"	3.8	423909.95	1301494.59
53	113° 26' 40"	32.1	423908.64	1301498.12
54	203° 48' 21"	0.7	423895.86	1301527.59
55	114° 4' 13"	2.2	423895.18	1301527.29
56	23° 56' 22"	2.5	423894.3	1301529.26
57	113° 53' 34"	12.6	423896.62	1301530.29
58	118° 41' 17"	33.6	423891.53	1301541.78
59	105° 59' 38"	6.5	423875.42	1301571.22
60	196° 5' 51"	1.6	423873.64	1301577.43
61	106° 2' 56"	3.8	423872.15	1301577
62	45° 0' 0"	0.4	423871.1	1301580.65
63	110° 0' 33"	11.2	423871.38	1301580.93
64	18° 41' 14"	0.7	423867.56	1301591.42
65	112° 59' 52"	5.2	423868.24	1301591.65
66	112° 37' 11"	2.5	423866.19	1301596.48
67	116° 5' 43"	2.7	423865.24	1301598.76
68	110° 52' 56"	8.2	423864.04	1301601.21
69	112° 42' 10"	2.1	423861.11	1301608.89
70	119° 49' 12"	1.9	423860.29	1301610.85
71	107° 25' 40"	3.2	423859.35	1301612.49
72	110° 59' 31"	7.2	423858.38	1301615.58
73	107° 20' 6"	3.6	423855.79	1301622.33
74	113° 45' 16"	4.2	423854.71	1301625.79
75	107° 41' 3"	0.7	423853.02	1301629.63

76	111° 14' 14"	2.3	423852.8	1301630.32
77	111° 36' 12"	5.4	423851.98	1301632.43
78	111° 23' 1"	14.0	423850	1301637.43
79	111° 48' 5"	0.8	423844.89	1301650.48
80	113° 2' 28"	6.7	423844.59	1301651.23
81	111° 3' 42"	8.5	423841.97	1301657.39
82	109° 47' 55"	6.4	423838.92	1301665.31
83	113° 49' 57"	4.0	423836.76	1301671.31
84	111° 30' 50"	7.8	423835.13	1301675
85	112° 24' 35"	3.1	423832.28	1301682.23
86	114° 9' 14"	2.1	423831.08	1301685.14
87	113° 8' 3"	3.5	423830.21	1301687.08
88	114° 43' 38"	0.8	423828.83	1301690.31
89	114° 19' 9"	3.4	423828.48	1301691.07
90	110° 51' 3"	7.1	423827.07	1301694.19
91	108° 15' 53"	5.3	423824.56	1301700.78
92	108° 26' 5"	0.4	423822.89	1301705.84
93	113° 3' 4"	4.1	423822.75	1301706.26
94	117° 17' 3"	1.1	423821.15	1301710.02
95	108° 22' 17"	5.7	423820.66	1301710.97
96	109° 44' 34"	3.5	423818.86	1301716.39
97	108° 40' 18"	3.1	423817.69	1301719.65
98	108° 42' 42"	2.6	423816.71	1301722.55
99	110° 54' 35"	6.4	423815.87	1301725.03
100	100° 2' 57"	0.8	423813.57	1301731.05
101	197° 25' 12"	46.6	423813.43	1301731.84
102	291° 0' 40"	7.8	423768.97	1301717.89
103	290° 10' 24"	3.9	423771.77	1301710.6
104	291° 52' 24"	8.9	423773.1	1301706.98
105	285° 35' 34"	1.3	423776.4	1301698.76
106	288° 43' 32"	3.7	423776.76	1301697.47
107	290° 32' 32"	14.8	423777.96	1301693.93
108	288° 18' 9"	1.4	423783.15	1301680.08
109	291° 38' 47"	8.2	423783.58	1301678.78
110	289° 31' 24"	2.7	423786.62	1301671.12
111	290° 32' 27"	8.9	423787.51	1301668.61
112	288° 19' 38"	1.7	423790.62	1301660.31
113	206° 33' 54"	0.2	423791.15	1301658.71
114	289° 8' 18"	2.3	423790.93	1301658.6
115	293° 43' 13"	2.9	423791.69	1301656.41
116	289° 51' 18"	1.5	423792.85	1301653.77
117	291° 50' 0"	10.0	423793.37	1301652.33
118	218° 9' 26"	0.2	423797.08	1301643.07
119	291° 29' 41"	2.4	423796.94	1301642.96
120	207° 53' 50"	0.2	423797.83	1301640.7
121	289° 58' 59"	1.8	423797.66	1301640.61
122	298° 35' 54"	3.8	423798.26	1301638.96
123	290° 58' 47"	4.3	423800.07	1301635.64
124	268° 43' 37"	0.5	423801.6	1301631.65
125	290° 19' 23"	2.3	423801.59	1301631.2
126	291° 44' 59"	6.2	423802.39	1301629.04
127	294° 3' 34"	4.2	423804.68	1301623.3
128	237° 47' 0"	0.9	423806.39	1301619.47
129	293° 17' 58"	1.5	423805.93	1301618.74
130	21° 19' 46"	1.1	423806.52	1301617.37
131	293° 9' 52"	13.3	423807.57	1301617.78

132	201° 15' 1"	1.0	423812.79	1301605.58
133	292° 41' 37"	2.4	423811.89	1301605.23
134	21° 48' 5"	1.8	423812.81	1301603.03
135	289° 56' 39"	2.5	423814.51	1301603.71
136	203° 37' 45"	0.7	423815.37	1301601.34
137	289° 57' 23"	9.2	423814.73	1301601.06
138	22° 1' 1"	2.0	423817.86	1301592.44
139	291° 36' 31"	6.6	423819.69	1301593.18
140	290° 45' 4"	12.4	423822.13	1301587.02
141	290° 55' 58"	16.9	423826.51	1301575.46
142	297° 14' 54"	34.1	423832.55	1301559.67
143	289° 28' 25"	12.2	423848.17	1301529.34
144	288° 50' 25"	3.1	423852.24	1301517.83
145	327° 36' 0"	0.6	423853.25	1301514.87
146	288° 34' 8"	2.7	423853.77	1301514.54
147	203° 3' 4"	0.5	423854.63	1301511.98
148	290° 7' 33"	1.7	423854.16	1301511.78
149	21° 56' 18"	1.6	423854.75	1301510.17
150	292° 30' 35"	2.4	423856.19	1301510.75
151	201° 36' 8"	1.6	423857.11	1301508.53
152	290° 10' 14"	14.1	423855.62	1301507.94
153	224° 59' 59"	0.2	423860.48	1301494.71
154	289° 44' 36"	12.5	423860.35	1301494.58
155	293° 23' 6"	0.4	423864.56	1301482.85
156	289° 12' 14"	0.9	423864.72	1301482.48
157	292° 15' 10"	6.4	423865.03	1301481.59
158	227° 17' 26"	0.4	423867.44	1301475.7
159	290° 31' 34"	2.3	423867.2	1301475.44
160	289° 58' 59"	12.5	423867.99	1301473.33
161	290° 29' 13"	1.9	423872.27	1301461.56
162	292° 30' 43"	4.5	423872.95	1301459.74
163	291° 29' 37"	2.1	423874.67	1301455.59
164	290° 39' 4"	12.7	423875.43	1301453.66
165	287° 39' 54"	1.6	423879.9	1301441.8
166	304° 20' 22"	3.7	423880.4	1301440.23
167	291° 33' 2"	14.4	423882.47	1301437.2
168	264° 27' 16"	1.0	423887.77	1301423.78
169	291° 47' 20"	8.6	423887.67	1301422.75
170	290° 54' 39"	8.1	423890.88	1301414.72
171	297° 44' 17"	1.3	423893.78	1301407.13
172	290° 33' 21"	1.9	423894.39	1301405.97
173	298° 40' 23"	0.7	423895.05	1301404.21
174	284° 38' 8"	1.6	423895.4	1301403.57
175	16° 41' 57"	0.5	423895.81	1301402
176	292° 3' 56"	6.8	423896.31	1301402.15
177	209° 3' 16"	0.2	423898.88	1301395.81
178	287° 21' 14"	0.5	423898.7	1301395.71
179	292° 48' 41"	2.5	423898.85	1301395.23
180	291° 53' 2"	10.3	423899.83	1301392.9
181	290° 39' 18"	4.7	423903.67	1301383.34
182	291° 49' 22"	10.0	423905.34	1301378.91
183	23° 42' 9"	0.9	423909.04	1301369.67
184	16° 26' 25"	1.3	423909.86	1301370.03
185	289° 5' 53"	4.4	423911.08	1301370.39
186	288° 35' 43"	1.1	423912.51	1301366.26
187	289° 7' 30"	1.3	423912.87	1301365.19

188	288° 51' 23"	3.9	423913.3	1301363.95
189	201° 11' 3"	2.2	423914.55	1301360.29
190	289° 37' 36"	18.5	423912.46	1301359.48
191	289° 43' 20"	3.4	423918.69	1301342.01
192	292° 3' 46"	2.8	423919.83	1301338.83
193	308° 33' 1"	1.6	423920.9	1301336.19
194	290° 47' 26"	6.0	423921.92	1301334.91
195	290° 49' 26"	22.5	423924.05	1301329.3
196	290° 51' 16"	0.9	423932.06	1301308.24
197	290° 42' 32"	6.1	423932.38	1301307.4
198	308° 33' 1"	0.8	423934.55	1301301.66
199	293° 17' 18"	5.9	423935.06	1301301.02
200	106° 31' 8"	245.0	423937.38	1301295.63
201	198° 33' 21"	7.5	423867.72	1301530.51
202	288° 23' 54"	5.0	423860.63	1301528.13
203	18° 10' 13"	7.5	423862.2	1301523.41
204	291° 10' 35"	1,065.5	423869.36	1301525.76
205	11° 9' 24"	41.1	424254.25	1300532.25
206	109° 6' 42"	9.1	424294.56	1300540.2
207	121° 55' 50"	0.8	424291.58	1300548.8
208	204° 32' 15"	1.5	424291.15	1300549.49
209	106° 49' 17"	3.6	424289.77	1300548.86
210	107° 6' 42"	9.3	424288.73	1300552.3
211	20° 20' 21"	1.2	424285.99	1300561.2
212	107° 54' 33"	1.7	424287.15	1300561.63
213	107° 58' 56"	11.2	424286.62	1300563.27
214	113° 33' 8"	0.4	424283.16	1300573.93
215	115° 30' 24"	3.4	424282.99	1300574.32
216	109° 40' 21"	2.0	424281.53	1300577.38
217	108° 9' 9"	1.9	424280.84	1300579.31
218	108° 37' 54"	13.8	424280.24	1300581.14
219	105° 17' 14"	1.6	424275.83	1300594.22
220	107° 11' 54"	3.1	424275.42	1300595.72
221	198° 6' 13"	0.5	424274.51	1300598.66
222	111° 6' 26"	7.7	424273.99	1300598.49
223	111° 16' 24"	6.4	424271.23	1300605.64
224	107° 42' 1"	3.5	424268.89	1300611.65
225	109° 21' 32"	0.8	424267.84	1300614.94
226	109° 40' 12"	2.3	424267.58	1300615.68
227	109° 50' 45"	3.2	424266.79	1300617.89
228	109° 43' 57"	3.9	424265.7	1300620.91
229	109° 36' 58"	3.1	424264.38	1300624.59
230	107° 15' 26"	3.5	424263.35	1300627.48
231	107° 54' 4"	5.4	424262.3	1300630.86
232	107° 57' 49"	2.7	424260.63	1300636.03
233	116° 33' 54"	2.1	424259.8	1300638.59
234	111° 19' 12"	11.5	424258.85	1300640.49
235	114° 32' 15"	1.0	424254.67	1300651.2
236	103° 14' 25"	0.5	424254.25	1300652.12
237	111° 58' 52"	13.6	424254.13	1300652.63
238	111° 20' 52"	3.0	424249.04	1300665.24
239	111° 21' 57"	10.3	424247.93	1300668.08
240	111° 58' 28"	1.2	424244.19	1300677.64
241	111° 43' 42"	2.9	424243.73	1300678.78
242	111° 29' 51"	8.8	424242.65	1300681.49
243	107° 21' 14"	0.3	424239.44	1300689.64

244	108° 46' 8"	6.0	424239.34	1300689.96
245	112° 6' 57"	5.1	424237.42	1300695.61
246	114° 8' 43"	0.6	424235.51	1300700.31
247	109° 1' 32"	0.6	424235.25	1300700.89
248	20° 33' 21"	0.4	424235.05	1300701.47
249	107° 44' 40"	2.4	424235.45	1300701.62
250	111° 16' 17"	8.4	424234.73	1300703.87
251	115° 22' 39"	0.9	424231.67	1300711.73
252	112° 30' 51"	2.1	424231.3	1300712.51
253	201° 25' 31"	0.8	424230.5	1300714.44
254	110° 22' 35"	3.0	424229.71	1300714.13
255	24° 26' 38"	1.2	424228.67	1300716.93
256	115° 22' 36"	8.0	424229.77	1300717.43
257	135° 20' 20"	1.2	424226.35	1300724.64
258	112° 25' 33"	2.7	424225.5	1300725.48
259	112° 58' 50"	7.9	424224.46	1300728
260	110° 44' 12"	2.6	424221.36	1300735.31
261	114° 24' 3"	3.3	424220.44	1300737.74
262	111° 2' 37"	6.5	424219.07	1300740.76
263	111° 7' 4"	3.6	424216.75	1300746.79
264	152° 47' 1"	0.4	424215.46	1300750.13
265	108° 35' 20"	4.7	424215.11	1300750.31
266	104° 49' 35"	1.1	424213.61	1300754.77
267	125° 50' 15"	0.7	424213.34	1300755.79
268	113° 14' 19"	5.6	424212.95	1300756.33
269	113° 20' 16"	2.7	424210.73	1300761.5
270	124° 2' 45"	0.9	424209.66	1300763.98
271	202° 45' 3"	0.3	424209.16	1300764.72
272	111° 18' 15"	3.9	424208.85	1300764.59
273	111° 25' 43"	6.0	424207.45	1300768.18
274	19° 42' 28"	0.7	424205.26	1300773.76
275	115° 53' 37"	1.1	424205.93	1300774
276	113° 13' 38"	2.6	424205.43	1300775.03
277	109° 54' 30"	2.0	424204.4	1300777.43
278	221° 11' 9"	0.4	424203.73	1300779.28
279	110° 28' 45"	7.0	424203.41	1300779
280	111° 44' 55"	2.0	424200.96	1300785.56
281	113° 22' 22"	3.5	424200.21	1300787.44
282	105° 47' 32"	1.0	424198.84	1300790.61
283	112° 7' 27"	5.6	424198.56	1300791.6
284	117° 29' 56"	0.8	424196.45	1300796.79
285	63° 26' 5"	0.5	424196.07	1300797.52
286	115° 8' 54"	2.9	424196.28	1300797.94
287	108° 52' 34"	2.9	424195.05	1300800.56
288	109° 32' 40"	6.7	424194.12	1300803.28
289	115° 43' 13"	3.6	424191.88	1300809.59
290	112° 59' 52"	8.6	424190.3	1300812.87
291	110° 39' 50"	11.8	424186.93	1300820.81
292	200° 5' 42"	0.4	424182.77	1300831.84
293	108° 26' 5"	4.0	424182.36	1300831.69
294	113° 29' 30"	6.7	424181.09	1300835.5
295	115° 38' 10"	4.4	424178.43	1300841.62
296	115° 24' 46"	7.3	424176.52	1300845.6
297	135° 56' 21"	0.4	424173.37	1300852.23
298	117° 55' 44"	5.6	424173.06	1300852.53
299	116° 28' 47"	3.0	424170.42	1300857.51

300	112° 23' 14"	8.5	424169.08	1300860.2
301	115° 15' 11"	0.6	424165.83	1300868.09
302	23° 21' 20"	0.5	424165.58	1300868.62
303	113° 19' 16"	10.4	424166.02	1300868.81
304	186° 34' 55"	0.3	424161.89	1300878.39
305	114° 5' 20"	4.1	424161.63	1300878.36
306	92° 43' 34"	0.4	424159.94	1300882.14
307	111° 22' 44"	2.8	424159.92	1300882.56
308	113° 7' 22"	3.0	424158.91	1300885.14
309	112° 30' 21"	8.9	424157.74	1300887.88
310	206° 33' 54"	0.0	424154.33	1300896.11
311	112° 30' 12"	0.8	424154.31	1300896.1
312	113° 4' 41"	2.5	424154.02	1300896.8
313	112° 54' 20"	0.8	424153.04	1300899.1
314	107° 59' 39"	8.2	424152.74	1300899.81
315	135° 0' 0"	0.7	424150.2	1300907.63
316	198° 26' 5"	0.0	424149.7	1300908.13
317	114° 55' 15"	5.8	424149.67	1300908.12
318	19° 10' 44"	0.5	424147.24	1300913.35
319	113° 14' 48"	9.3	424147.7	1300913.51
320	202° 59' 23"	52.6	424144.01	1300922.1
321	286° 25' 35"	5.2	424095.55	1300901.54
322	17° 23' 59"	3.0	424097.03	1300896.52
323	286° 50' 30"	5.0	424099.87	1300897.41
324	26° 8' 48"	1.8	424101.32	1300892.62
325	291° 32' 40"	23.6	424102.97	1300893.43
326	291° 18' 3"	13.0	424111.64	1300871.47
327	290° 31' 6"	3.6	424116.35	1300859.39
328	315° 49' 49"	0.5	424117.6	1300856.05
329	288° 56' 39"	7.1	424117.95	1300855.71
330	293° 39' 22"	6.1	424120.26	1300848.98
331	202° 48' 16"	1.0	424122.7	1300843.41
332	290° 32' 11"	13.8	424121.82	1300843.04
333	21° 15' 1"	0.6	424126.66	1300830.12
334	291° 57' 18"	6.2	424127.2	1300830.33
335	290° 53' 51"	0.6	424129.53	1300824.55
336	210° 15' 23"	0.3	424129.74	1300824
337	292° 1' 39"	8.9	424129.5	1300823.86
338	200° 20' 38"	0.9	424132.85	1300815.58
339	291° 22' 14"	0.7	424131.96	1300815.25
340	291° 20' 36"	11.2	424132.23	1300814.56
341	295° 51' 58"	1.8	424136.29	1300804.17
342	291° 4' 29"	4.4	424137.09	1300802.52
343	291° 2' 51"	8.0	424138.67	1300798.42
344	298° 4' 20"	0.7	424141.56	1300790.91
345	289° 33' 49"	1.3	424141.88	1300790.31
346	290° 16' 8"	2.6	424142.31	1300789.1
347	284° 20' 57"	0.4	424143.2	1300786.69
348	295° 33' 35"	2.8	424143.31	1300786.26
349	294° 14' 36"	5.0	424144.52	1300783.73
350	278° 36' 56"	0.3	424146.56	1300779.2
351	294° 47' 23"	5.5	424146.61	1300778.87
352	292° 57' 11"	7.7	424148.91	1300773.89
353	292° 48' 11"	4.6	424151.9	1300766.83
354	293° 19' 3"	8.2	424153.67	1300762.62
355	204° 13' 39"	0.4	424156.92	1300755.08



356	315° 36' 11"	0.7	424156.52	1300754.9
357	293° 41' 35"	4.1	424157	1300754.43
358	293° 10' 2"	4.8	424158.65	1300750.67
359	293° 39' 34"	3.3	424160.55	1300746.23
360	207° 48' 5"	0.6	424161.86	1300743.24
361	294° 25' 5"	3.7	424161.31	1300742.95
362	290° 2' 19"	8.8	424162.84	1300739.58
363	215° 50' 15"	0.2	424165.86	1300731.3
364	293° 37' 45"	3.0	424165.68	1300731.17
365	296° 39' 54"	2.6	424166.87	1300728.45
366	292° 16' 26"	6.8	424168.02	1300726.16
367	291° 44' 42"	3.8	424170.58	1300719.91
368	291° 15' 55"	2.0	424171.98	1300716.4
369	20° 41' 43"	0.5	424172.7	1300714.55
370	290° 21' 30"	8.5	424173.15	1300714.72
371	19° 26' 24"	2.2	424176.1	1300706.77
372	294° 23' 3"	3.2	424178.14	1300707.49
373	293° 54' 56"	8.7	424179.45	1300704.6
374	205° 55' 29"	3.2	424182.98	1300696.64
375	294° 31' 30"	8.2	424180.1	1300695.24
376	293° 35' 13"	0.8	424183.49	1300687.81
377	290° 41' 2"	2.1	424183.8	1300687.1
378	293° 35' 13"	0.8	424184.54	1300685.14
379	290° 1' 56"	9.0	424184.85	1300684.43
380	347° 24' 32"	10.0	424187.92	1300676.01
381	291° 49' 45"	26.8	424197.68	1300673.83
382	292° 22' 48"	8.6	424207.65	1300648.94
383	292° 29' 54"	7.6	424210.94	1300640.95
384	201° 34' 47"	1.4	424213.86	1300633.9
385	290° 11' 20"	2.4	424212.52	1300633.37
386	286° 56' 20"	2.1	424213.34	1300631.14
387	201° 55' 46"	0.8	424213.94	1300629.17
388	292° 33' 22"	22.8	424213.17	1300628.86
389	295° 55' 7"	1.2	424221.93	1300607.77
390	293° 21' 26"	14.2	424222.45	1300606.7
391	288° 26' 5"	0.3	424228.09	1300593.64
392	294° 6' 28"	2.4	424228.2	1300593.31
393	291° 40' 56"	3.6	424229.18	1300591.12
394	291° 35' 43"	1.0	424230.5	1300587.8
395	288° 40' 43"	7.4	424230.88	1300586.84
396	293° 39' 18"	16.5	424233.26	1300579.8
397	293° 0' 9"	2.3	424239.87	1300564.71
398	294° 0' 7"	4.4	424240.77	1300562.59
399	294° 59' 28"	21.7	424242.56	1300558.57
400	107° 46' 57"	158.9	424251.71	1300538.94
401	200° 13' 16"	7.8	424203.19	1300690.22
402	290° 10' 48"	7.0	424195.86	1300687.52
403	20° 13' 16"	7.8	424198.26	1300680.99
404	115° 1' 7"	296.8	424205.59	1300683.69
405	22° 54' 12"	9.2	424080.06	1300952.66
406	110° 0' 15"	9.2	424088.51	1300956.23
407	20° 5' 28"	6.8	424085.35	1300964.91
408	289° 22' 1"	9.1	424091.72	1300967.24
409	24° 27' 29"	33.3	424094.75	1300958.62
410	204° 21' 14"	4.8	424125.09	1300972.42
411	116° 20' 44"	21.0	424120.76	1300970.46

412	111° 44' 18"	6.8	424111.43	1300989.3
413	115° 13' 20"	18.7	424108.93	1300995.57
414	116° 46' 55"	13.0	424100.96	1301012.49
415	112° 42' 58"	25.1	424095.11	1301024.08
416	21° 0' 27"	5.5	424085.41	1301047.25
417	111° 45' 8"	30.4	424090.54	1301049.22
418	199° 19' 46"	5.5	424079.28	1301077.44
419	111° 42' 34"	17.4	424074.12	1301075.63
420	111° 38' 58"	16.8	424067.69	1301091.78
421	111° 40' 38"	17.2	424061.49	1301107.4
422	111° 40' 34"	16.2	424055.15	1301123.35
423	111° 42' 25"	9.0	424049.18	1301138.37
424	112° 26' 22"	11.0	424045.84	1301146.76
425	112° 27' 44"	18.2	424041.64	1301156.93
426	112° 29' 32"	16.9	424034.69	1301173.74
427	112° 27' 27"	11.7	424028.21	1301189.39
428	112° 26' 54"	16.4	424023.75	1301200.18
429	112° 31' 24"	17.8	424017.47	1301215.38
430	109° 34' 23"	0.5	424010.64	1301231.85
431	109° 35' 47"	16.8	424010.48	1301232.3
432	195° 9' 5"	42.7	424004.83	1301248.17
433	292° 18' 11"	30.8	423963.58	1301237
434	292° 18' 27"	19.3	423975.25	1301208.55
435	292° 2' 54"	5.2	423982.59	1301190.66
436	292° 19' 39"	25.5	423984.53	1301185.87
437	292° 12' 53"	10.6	423994.21	1301162.3
438	292° 21' 17"	11.1	423998.2	1301152.53
439	292° 13' 21"	20.2	424002.44	1301142.22
440	292° 13' 46"	7.5	424010.08	1301123.52
441	292° 21' 43"	15.6	424012.9	1301116.62
442	292° 18' 10"	12.9	424018.82	1301102.23
443	292° 12' 48"	12.9	424023.73	1301090.26
444	292° 19' 45"	12.9	424028.61	1301078.31
445	292° 17' 56"	13.5	424033.51	1301066.38
446	292° 17' 54"	12.2	424038.62	1301053.92
447	292° 13' 21"	16.4	424043.25	1301042.63
448	292° 18' 44"	19.8	424049.46	1301027.43
449	292° 16' 55"	23.2	424056.97	1301009.13
450	112° 49' 15"	323.2	424065.78	1300987.63

Площадь: 54196.53 кв. м

3455

№№ пун- кта	Дирекционный угол	Длина линии, м	X	Y
1	201° 5' 12"	4.2	423360.8	1300558.77
2	290° 10' 56"	16.0	423356.91	1300557.27
3	285° 6' 27"	18.4	423362.42	1300542.28
4	11° 26' 23"	6.1	423367.22	1300524.5
5	105° 55' 34"	176.3	423373.15	1300525.7
6	111° 42' 6"	4.3	423324.76	1300695.28
7	111° 44' 23"	10.4	423323.18	1300699.25
8	112° 46' 2"	6.3	423319.34	1300708.88
9	111° 22' 28"	5.7	423316.91	1300714.67
10	109° 35' 32"	0.6	423314.82	1300720.01
11	111° 20' 40"	5.4	423314.61	1300720.6

12	113° 22' 32"	19.1	423312.66	1300725.59
13	111° 43' 7"	11.6	423305.07	1300743.15
14	112° 27' 58"	6.9	423300.78	1300753.92
15	112° 11' 2"	7.8	423298.15	1300760.28
16	112° 25' 28"	7.0	423295.21	1300767.49
17	101° 41' 21"	0.3	423292.54	1300773.96
18	118° 31' 40"	2.2	423292.48	1300774.25
19	112° 36' 40"	5.1	423291.42	1300776.2
20	112° 42' 30"	192.3	423289.45	1300780.93
21	112° 42' 49"	48.9	423215.22	1300958.31
22	112° 44' 1"	8.9	423196.35	1301003.39
23	112° 4' 12"	25.7	423192.91	1301011.6
24	107° 44' 43"	25.5	423183.24	1301035.45
25	111° 53' 28"	20.1	423175.47	1301059.73
26	110° 53' 36"	4.6	423167.96	1301078.42
27	111° 31' 6"	1.9	423166.33	1301082.69
28	111° 37' 5"	20.9	423165.64	1301084.44
29	111° 47' 36"	13.5	423157.94	1301103.87
30	111° 45' 33"	85.7	423152.93	1301116.4
31	111° 22' 20"	28.3	423121.15	1301196.02
32	102° 25' 47"	2.5	423110.85	1301222.34
33	191° 14' 33"	3.3	423110.31	1301224.79
34	191° 24' 36"	13.4	423107.04	1301224.14
35	112° 22' 59"	152.7	423093.86	1301221.48
36	123° 2' 2"	47.2	423035.71	1301362.68
37	249° 42' 8"	6.2	423009.96	1301402.28
38	292° 15' 24"	28.3	423007.8	1301396.44
39	196° 41' 57"	1.0	423018.51	1301370.27
40	285° 11' 58"	6.3	423017.51	1301369.97
41	292° 40' 18"	38.3	423019.17	1301363.86
42	292° 17' 32"	3.9	423033.92	1301328.55
43	290° 31' 18"	7.8	423035.4	1301324.94
44	292° 40' 37"	13.1	423038.14	1301317.62
45	291° 54' 30"	49.7	423043.2	1301305.51
46	293° 35' 40"	39.7	423061.76	1301259.36
47	291° 43' 9"	14.2	423077.65	1301222.98
48	292° 46' 47"	20.1	423082.92	1301209.75
49	292° 7' 47"	16.2	423090.71	1301191.2
50	293° 2' 52"	23.0	423096.81	1301176.2
51	291° 21' 35"	17.1	423105.8	1301155.07
52	288° 46' 47"	6.3	423112.03	1301139.14
53	292° 31' 11"	15.8	423114.06	1301133.17
54	292° 36' 44"	75.2	423120.13	1301118.53
55	294° 54' 37"	20.1	423149.04	1301049.12
56	23° 6' 51"	0.9	423157.52	1301030.86
57	293° 57' 44"	0.2	423158.34	1301031.21
58	292° 0' 10"	91.9	423158.42	1301031.03
59	201° 14' 1"	3.6	423192.86	1300945.8
60	290° 18' 26"	3.8	423189.54	1300944.51
61	292° 51' 57"	32.6	423190.85	1300940.97
62	292° 56' 41"	19.3	423203.51	1300910.95
63	293° 7' 50"	67.6	423211.02	1300893.21
64	292° 48' 10"	39.7	423237.56	1300831.08
65	294° 4' 7"	24.6	423252.96	1300794.45
66	294° 15' 53"	47.9	423263.01	1300771.95
67	293° 2' 41"	37.7	423282.7	1300728.27

68	293° 35' 45"	30.5	423297.44	1300693.62
69	224° 59' 59"	11.1	423309.64	1300665.69
70	230° 42' 38"	0.1	423301.77	1300657.82
71	329° 23' 17"	13.1	423301.68	1300657.71
72	329° 24' 11"	6.4	423312.97	1300651.03
73	292° 39' 34"	14.4	423318.5	1300647.76
74	43° 41' 31"	3.1	423324.04	1300634.49
75	66° 21' 35"	6.1	423326.28	1300636.63
76	94° 27' 29"	53.1	423328.74	1300642.25
77	284° 51' 15"	14.12	423324.61	1300695.22

Площадь: 19873 кв. м

3956

№№ пун- кта	Дирекционный угол	Длина линии, м	X	Y
1	63° 18' 17"	92.6	423636.46	1300045.12
2	80° 43' 25"	32.4	423678.05	1300127.83
3	102° 26' 10"	58.5	423683.27	1300159.79
4	122° 51' 49"	38.3	423670.68	1300216.88
5	138° 18' 19"	262.2	423649.91	1300249.03
6	131° 35' 6"	40.4	423454.13	1300423.43
7	131° 32' 25"	5.6	423427.34	1300453.62
8	125° 10' 9"	29.1	423423.61	1300457.83
9	216° 9' 5"	21.7	423406.84	1300481.63
10	207° 23' 20"	7.2	423389.32	1300468.83
11	290° 57' 58"	47.9	423382.97	1300465.54
12	307° 16' 55"	27.8	423400.11	1300420.81
13	304° 35' 17"	24.4	423416.95	1300398.69
14	320° 53' 37"	219.1	423430.81	1300378.59
15	307° 6' 16"	54.2	423600.84	1300240.38
16	276° 6' 37"	35.2	423633.54	1300197.15
17	256° 35' 56"	53.4	423637.29	1300162.12
18	245° 37' 34"	66.9	423624.92	1300110.2
19	353° 57' 48"	39.4	423597.31	1300049.26

Площадь: 23013.92 кв. м

3957

№№ пун- кта	Дирекционный угол	Длина линии, м	X	Y
1	20° 32' 4"	9.3	425001.92	1300674.43
2	110° 32' 23"	37.0	425010.65	1300677.7
3	193° 50' 26"	5.7	424997.66	1300712.37
4	284° 58' 6"	37.9	424992.14	1300711.01

Площадь: 280.184 кв. м

3958

№№ пун- кта	Дирекционный угол	Длина линии, м	X	Y
1	43° 54' 15"	5.2	422777.78	1301344.4
2	51° 14' 15"	15.7	422781.51	1301347.99
3	19° 32' 41"	51.6	422791.33	1301360.22
4	14° 11' 16"	16.5	422839.95	1301377.48

5	7° 41' 9"	21.2	422855.93	1301381.52
6	338° 30' 4"	6.3	422876.9	1301384.35
7	6° 42' 5"	4.0	422882.79	1301382.03
8	100° 45' 28"	1.0	422886.79	1301382.5
9	8° 5' 26"	92.7	422886.6	1301383.5
10	278° 31' 50"	3.8	422978.4	1301396.55
11	7° 17' 37"	29.1	422978.97	1301392.75
12	69° 42' 8"	6.2	423007.8	1301396.44
13	10° 19' 57"	25.9	423009.96	1301402.28
14	10° 17' 44"	11.3	423035.41	1301406.92
15	9° 18' 51"	10.8	423046.53	1301408.94
16	97° 4' 0"	1.2	423057.2	1301410.69
17	10° 42' 8"	4.3	423057.05	1301411.9
18	6° 34' 55"	2.1	423061.23	1301412.69
19	5° 39' 28"	3.2	423063.31	1301412.93
20	8° 21' 57"	0.3	423066.54	1301413.25
21	7° 17' 2"	1.3	423066.88	1301413.3
22	7° 1' 49"	12.0	423068.21	1301413.47
23	6° 47' 20"	4.7	423080.13	1301414.94
24	6° 46' 16"	3.8	423084.75	1301415.49
25	5° 58' 46"	10.2	423088.54	1301415.94
26	8° 47' 7"	1.1	423098.66	1301417
27	90° 0' 0"	0.4	423099.76	1301417.17
28	5° 42' 38"	1.5	423100.18	1301417.17
29	7° 29' 20"	2.1	423101.68	1301417.32
30	7° 44' 0"	1.6	423103.81	1301417.6
31	7° 12' 53"	12.7	423105.43	1301417.82
32	9° 59' 51"	3.2	423117.99	1301419.41
33	358° 56' 2"	2.2	423121.11	1301419.96
34	9° 33' 40"	5.7	423123.26	1301419.92
35	72° 34' 55"	0.5	423128.9	1301420.87
36	0° 12' 51"	5.4	423129.06	1301421.38
37	355° 16' 19"	1.3	423134.41	1301421.4
38	1° 11' 22"	6.3	423135.74	1301421.29
39	305° 28' 21"	2.1	423142	1301421.42
40	266° 10' 46"	12.2	423143.19	1301419.75
41	186° 12' 12"	0.5	423142.38	1301407.62
42	268° 1' 7"	18.5	423141.92	1301407.57
43	16° 2' 13"	62.6	423141.28	1301389.07
44	101° 30' 20"	6.3	423201.43	1301406.36
45	101° 47' 50"	8.1	423200.17	1301412.55
46	103° 36' 13"	5.8	423198.52	1301420.45
47	103° 33' 34"	3.5	423197.16	1301426.07
48	21° 33' 43"	26.7	423196.34	1301429.47
49	96° 14' 20"	11.9	423221.14	1301439.27
50	249° 28' 30"	8.6	423219.85	1301451.07
51	202° 29' 22"	32.5	423216.84	1301443.03
52	194° 55' 53"	1.6	423186.84	1301430.61
53	195° 2' 58"	5.6	423185.34	1301430.21
54	184° 29' 35"	6.5	423179.91	1301428.75
55	170° 6' 33"	5.9	423173.42	1301428.24
56	164° 16' 30"	8.6	423167.57	1301429.26
57	123° 26' 35"	8.4	423159.33	1301431.58
58	105° 47' 45"	7.9	423154.72	1301438.56
59	96° 0' 20"	9.1	423152.57	1301446.16
60	194° 13' 2"	9.2	423151.62	1301455.19

61	85° 5' 17"	2.6	423142.7	1301452.93
62	187° 53' 58"	25.0	423142.92	1301455.49
63	188° 17' 31"	37.0	423118.2	1301452.06
64	278° 25' 29"	9.4	423081.56	1301446.72
65	189° 53' 25"	11.0	423082.93	1301437.47
66	189° 2' 25"	155.4	423072.09	1301435.58
67	187° 13' 54"	53.9	422918.61	1301411.16
68	186° 9' 18"	41.7	422865.18	1301404.38
69	204° 47' 6"	32.3	422823.73	1301399.91
70	281° 23' 21"	4.3	422794.45	1301386.39
71	213° 23' 11"	5.8	422795.29	1301382.22
72	189° 28' 34"	6.7	422790.48	1301379.05
73	224° 36' 47"	12.6	422783.83	1301377.94
74	206° 26' 49"	6.5	422774.88	1301369.11
75	289° 16' 9"	5.2	422769.05	1301366.21
76	216° 36' 53"	8.5	422770.77	1301361.29
77	212° 43' 28"	6.4	422763.92	1301356.2
78	182° 28' 17"	16.5	422758.52	1301352.73
79	280° 15' 13"	21.1	422742.07	1301352.02
80	10° 3' 9"	2.2	422745.82	1301331.29
81	279° 7' 38"	3.7	422748.02	1301331.68
82	190° 3' 44"	5.5	422748.6	1301328.07
83	280° 54' 28"	8.7	422743.19	1301327.11
84	131° 23' 10"	1.3	422744.83	1301318.6
85	212° 49' 10"	6.9	422743.94	1301319.61
86	273° 40' 41"	1.4	422738.11	1301315.85
87	217° 28' 41"	21.7	422738.2	1301314.45
88	216° 21' 19"	22.7	422721.01	1301301.27
89	191° 10' 30"	5.0	422702.71	1301287.8
90	188° 12' 39"	10.0	422697.8	1301286.83
91	187° 31' 10"	5.0	422687.89	1301285.4
92	319° 50' 16"	2.3	422682.89	1301284.74
93	322° 37' 34"	32.3	422684.62	1301283.28
94	322° 39' 41"	22.0	422710.28	1301263.68
95	64° 5' 36"	23.3	422727.78	1301250.33
96	47° 36' 9"	5.0	422737.98	1301271.33
97	48° 2' 11"	3.6	422741.34	1301275.01
98	47° 20' 48"	1.7	422743.75	1301277.69
99	333° 19' 3"	4.4	422744.92	1301278.96
100	61° 9' 43"	37.8	422748.82	1301277
101	152° 18' 53"	8.0	422767.04	1301310.09
102	59° 45' 48"	35.4	422759.95	1301313.81

Площадь: 15170.21 кв. м

396

№№ пун- кта	Дирекционный угол	Длина линии, м	X	Y
1	27° 23' 20"	7.2	423382.97	1300465.54
2	112° 2' 38"	24.1	423389.32	1300468.83
3	111° 28' 33"	22.2	423380.27	1300491.18
4	111° 14' 38"	13.6	423372.13	1300511.87
5	105° 6' 27"	18.4	423367.22	1300524.5
6	204° 3' 49"	2.9	423362.42	1300542.28
7	165° 38' 53"	5.3	423359.8	1300541.11
8	172° 28' 34"	2.7	423354.68	1300542.42

9	187° 56' 43"	13.2	423352.03	1300542.77
10	142° 27' 9"	11.5	423338.99	1300540.95
11	142° 35' 22"	61.9	423329.87	1300547.96
12	234° 28' 2"	12.9	423280.71	1300585.56
13	148° 54' 38"	49.3	423273.19	1300575.03
14	148° 58' 43"	5.1	423230.95	1300600.5
15	142° 17' 51"	22.7	423226.56	1300603.14
16	142° 19' 14"	42.9	423208.59	1300617.03
17	231° 32' 13"	20.0	423174.64	1300643.25
18	141° 44' 38"	16.6	423162.2	1300627.59
19	51° 36' 32"	12.0	423149.15	1300637.88
20	143° 9' 37"	18.8	423156.59	1300647.27
21	229° 11' 33"	5.1	423141.52	1300658.56
22	142° 9' 9"	12.8	423138.17	1300654.68
23	51° 17' 58"	13.2	423128.08	1300662.52
24	142° 20' 7"	77.9	423136.34	1300672.83
25	229° 32' 50"	25.1	423074.7	1300720.41
26	142° 52' 59"	13.5	423058.44	1300701.34
27	50° 11' 9"	8.8	423047.71	1300709.46
28	140° 9' 52"	14.7	423053.32	1300716.19
29	228° 25' 36"	4.7	423042.04	1300725.6
30	142° 24' 16"	11.7	423038.9	1300722.06
31	48° 7' 9"	16.4	423029.64	1300729.19
32	55° 59' 33"	2.0	423040.57	1300741.38
33	50° 23' 21"	2.3	423041.69	1300743.04
34	142° 26' 14"	185.4	423043.13	1300744.78
35	142° 3' 37"	182.5	422896.16	1300857.81
36	283° 25' 6"	36.7	422752.2	1300970.04
37	307° 28' 0"	114.0	422760.71	1300934.37
38	323° 13' 26"	75.5	422830.07	1300843.87
39	324° 56' 2"	44.5	422890.57	1300798.65
40	346° 7' 57"	46.9	422926.97	1300773.1
41	319° 38' 42"	152.6	422972.5	1300761.86
42	324° 53' 48"	189.7	423088.81	1300663.03
43	308° 15' 31"	64.0	423244.04	1300553.92
44	298° 46' 9"	56.2	423283.69	1300503.64
45	65° 32' 33"	21.2	423310.72	1300454.41
46	191° 0' 12"	0.4	423319.48	1300473.67
47	98° 27' 7"	2.5	423319.12	1300473.6
48	61° 15' 31"	11.5	423318.75	1300476.09
49	54° 48' 11"	18.6	423324.3	1300486.21
50	38° 33' 11"	2.5	423335	1300501.38
51	354° 11' 45"	3.7	423336.97	1300502.95
52	353° 38' 33"	3.7	423340.61	1300502.58
53	353° 31' 0"	6.2	423344.29	1300502.17
54	268° 2' 18"	2.9	423350.45	1300501.47
55	350° 50' 45"	21.7	423350.35	1300498.55
56	144° 15' 55"	679.7	423371.76	1300495.1
57	234° 19' 32"	5.4	422820.06	1300892.04
58	324° 14' 31"	4.5	422816.93	1300887.68
59	54° 19' 32"	5.4	422820.61	1300885.03
60	323° 33' 46"	632.2	422823.74	1300889.39
61	238° 14' 37"	7.1	423332.34	1300513.91
62	328° 19' 40"	6.4	423328.62	1300507.9
63	58° 14' 37"	7.1	423334.05	1300504.55
64	144° 14' 6"	482.6	423337.77	1300510.56

65	232° 15' 11"	2.4	422946.15	1300792.64
66	322° 6' 12"	2.3	422944.71	1300790.78
67	51° 54' 40"	2.4	422946.56	1300789.34
68	328° 30' 12"	480.5	422948.01	1300791.19
69	198° 55' 48"	11.3	423357.74	1300540.14
70	293° 33' 44"	14.7	423347.01	1300536.46
71	21° 30' 31"	10.9	423352.88	1300523
72	150° 27' 25"	327.6	423363.03	1300527
73	231° 54' 40"	2.4	423077.99	1300688.55
74	322° 6' 12"	2.3	423076.54	1300686.7
75	51° 54' 40"	2.4	423078.39	1300685.26
76	322° 57' 1"	164.6	423079.84	1300687.11
77	239° 47' 45"	8.7	423211.18	1300587.96
78	329° 44' 36"	8.1	423206.82	1300580.47
79	59° 47' 45"	8.7	423213.78	1300576.41
80	324° 19' 7"	202.9	423218.14	1300583.9

Площадь: 29462.21 кв. М

396.1

№№ пун- кта	Дирекционный угол	Длина линии, м	X	Y
1	25° 44' 26"	0.6	424233.85	1301191.76
2	21° 8' 32"	16.5	424234.41	1301192.03
3	26° 33' 54"	3.2	424249.77	1301197.97
4	111° 9' 15"	2.5	424252.67	1301199.42
5	109° 13' 35"	3.0	424251.78	1301201.72
6	87° 8' 15"	0.2	424250.8	1301204.53
7	45° 0' 0"	0.1	424250.81	1301204.73
8	111° 13' 13"	15.7	424250.91	1301204.83
9	114° 3' 5"	3.3	424245.21	1301219.51
10	111° 48' 5"	2.4	424243.88	1301222.49
11	113° 17' 58"	1.5	424243	1301224.69
12	114° 31' 39"	1.1	424242.41	1301226.06
13	206° 33' 54"	3.5	424241.94	1301227.09
14	200° 58' 5"	15.5	424238.78	1301225.51
15	198° 49' 28"	3.3	424224.35	1301219.98
16	290° 58' 52"	10.2	424221.27	1301218.93
17	17° 32' 44"	2.9	424224.94	1301209.36
18	291° 53' 56"	5.4	424227.66	1301210.22
19	203° 21' 51"	2.7	424229.69	1301205.17
20	289° 50' 35"	13.6	424227.19	1301204.09
21	13° 50' 12"	2.1	424231.82	1301191.26

Площадь: 650.341 кв. м

396.10

№№ пун- кта	Дирекционный угол	Длина линии, м	X	Y
1	23° 35' 55"	7.5	424028.21	1301189.39
2	20° 31' 40"	11.9	424035.1	1301192.4
3	21° 49' 5"	12.6	424046.29	1301196.59
4	112° 28' 45"	0.9	424057.98	1301201.27
5	24° 38' 48"	3.7	424057.62	1301202.14
6	114° 6' 37"	10.2	424061.02	1301203.7



7	200° 47' 14"	9.9	424056.84	1301213.04
8	205° 35' 54"	2.9	424047.62	1301209.54
9	200° 46' 20"	14.9	424044.99	1301208.28
10	201° 4' 8"	7.8	424031.07	1301203
11	292° 27' 27"	11.7	424023.75	1301200.18

Площадь: 403.449 кв. м

ЗУ6.11

№№ пун- кта	Дирекционный угол	Длина линии, м	X	Y
1	22° 39' 8"	8.1	424041.64	1301156.93
2	126° 52' 11"	0.5	424049.14	1301160.06
3	21° 48' 5"	0.5	424048.84	1301160.46
4	20° 49' 21"	8.8	424049.34	1301160.66
5	20° 51' 7"	11.3	424057.57	1301163.79
6	21° 26' 18"	8.2	424068.15	1301167.82
7	24° 19' 22"	21.9	424075.79	1301170.82
8	45° 0' 0"	0.0	424095.79	1301179.86
9	114° 58' 1"	6.3	424095.8	1301179.87
10	112° 4' 9"	10.7	424093.16	1301185.54
11	205° 52' 25"	8.5	424089.13	1301195.48
12	206° 45' 12"	6.8	424081.46	1301191.76
13	197° 26' 24"	4.4	424075.39	1301188.7
14	185° 51' 21"	1.2	424071.22	1301187.39
15	164° 40' 42"	1.5	424070.05	1301187.27
16	187° 45' 15"	2.4	424068.59	1301187.67
17	202° 10' 58"	4.7	424066.24	1301187.35
18	204° 20' 25"	21.5	424061.85	1301185.56
19	197° 39' 0"	0.2	424042.22	1301176.68
20	201° 26' 8"	7.9	424042	1301176.61
21	292° 27' 44"	18.2	424034.69	1301173.74

Площадь: 1039.33 кв. м

ЗУ6.12

№№ пун- кта	Дирекционный угол	Длина линии, м	X	Y
1	20° 6' 55"	7.8	424055.15	1301123.35
2	39° 21' 6"	0.6	424062.44	1301126.02
3	22° 24' 51"	49.1	424062.94	1301126.43
4	110° 17' 22"	16.6	424108.35	1301145.16
5	203° 21' 21"	35.9	424102.59	1301160.74
6	197° 4' 15"	1.3	424069.66	1301146.52
7	201° 36' 30"	9.4	424068.39	1301146.13
8	201° 39' 57"	3.1	424059.68	1301142.68
9	202° 33' 58"	8.2	424056.76	1301141.52
10	291° 40' 34"	16.2	424049.18	1301138.37

Площадь: 939.592 кв. м

ЗУ6.13

№№ пун- кта	Дирекционный угол	Длина линии, м	X	Y
1	22° 2' 33"	7.9	424061.49	1301107.4

2	22° 36' 47"	19.7	424068.85	1301110.38
3	23° 3' 7"	16.9	424087	1301117.94
4	20° 44' 5"	12.4	424102.58	1301124.57
5	110° 43' 32"	5.9	424114.15	1301128.95
6	113° 41' 15"	1.7	424112.05	1301134.5
7	106° 25' 45"	8.1	424111.37	1301136.05
8	118° 47' 38"	1.5	424109.07	1301143.85
9	202° 24' 51"	49.1	424108.35	1301145.16
10	219° 21' 6"	0.6	424062.94	1301126.43
11	200° 6' 55"	7.8	424062.44	1301126.02
12	291° 40' 38"	17.2	424055.15	1301123.35

Площадь: 972.377 кв. м

346.14

№№ пун- кта	Дирекционный угол	Длина линии, м	X	Y
1	22° 13' 52"	8.2	424067.69	1301091.78
2	13° 40' 16"	0.4	424075.25	1301094.87
3	21° 32' 3"	48.2	424075.62	1301094.96
4	115° 43' 13"	1.8	424120.45	1301112.65
5	115° 29' 57"	4.8	424119.66	1301114.29
6	107° 19' 8"	7.8	424117.59	1301118.63
7	111° 15' 1"	3.1	424115.27	1301126.07
8	200° 44' 5"	12.4	424114.15	1301128.95
9	203° 3' 7"	16.9	424102.58	1301124.57
10	202° 36' 47"	19.7	424087	1301117.94
11	202° 2' 33"	7.9	424068.85	1301110.38
12	291° 38' 58"	16.8	424061.49	1301107.4

Площадь: 974.885 кв. м

346.15

№№ пун- кта	Дирекционный угол	Длина линии, м	X	Y
1	19° 21' 32"	2.4	424079.28	1301077.44
2	17° 41' 9"	4.8	424081.5	1301078.22
3	23° 29' 1"	7.7	424086.11	1301079.69
4	24° 1' 7"	7.2	424093.13	1301082.74
5	16° 19' 17"	5.2	424099.75	1301085.69
6	24° 0' 58"	22.7	424104.77	1301087.16
7	104° 2' 10"	9.2	424125.53	1301096.41
8	111° 16' 23"	7.9	424123.3	1301105.33
9	201° 32' 3"	48.2	424120.45	1301112.65
10	193° 40' 16"	0.4	424075.62	1301094.96
11	202° 13' 52"	8.2	424075.25	1301094.87
12	291° 42' 34"	17.4	424067.69	1301091.78
13	19° 19' 46"	5.5	424074.12	1301075.63

Площадь: 992.944 кв. м

346.16

№№ пун- кта	Дирекционный угол	Длина линии, м	X	Y
1	22° 9' 0"	2.4	424090.54	1301049.22

2	90° 0' 0"	0.1	424092.8	1301050.14
3	23° 4' 27"	17.6	424092.9	1301050.14
4	22° 37' 55"	3.6	424109.05	1301057.02
5	20° 57' 56"	8.0	424112.36	1301058.4
6	29° 27' 49"	1.8	424119.85	1301061.27
7	22° 15' 54"	6.0	424121.39	1301062.14
8	23° 56' 4"	10.4	424126.91	1301064.4
9	111° 37' 51"	5.6	424136.44	1301068.63
10	107° 28' 58"	10.1	424134.37	1301073.85
11	108° 5' 25"	1.6	424131.34	1301083.47
12	115° 11' 53"	10.9	424130.85	1301084.97
13	113° 19' 41"	1.7	424126.22	1301094.81
14	204° 0' 58"	22.7	424125.53	1301096.41
15	196° 19' 17"	5.2	424104.77	1301087.16
16	204° 1' 7"	7.2	424099.75	1301085.69
17	203° 29' 1"	7.7	424093.13	1301082.74
18	197° 41' 9"	4.8	424086.11	1301079.69
19	199° 21' 32"	2.4	424081.5	1301078.22
20	291° 45' 8"	30.4	424079.28	1301077.44

Площадь: 1499.89 кв. м

346.17

№№ пун- кта	Дирекционный угол	Длина линии, м	X	Y
1	19° 33' 38"	2.9	424100.96	1301012.49
2	21° 28' 41"	18.8	424103.69	1301013.46
3	108° 39' 47"	13.5	424121.15	1301020.33
4	201° 45' 18"	16.1	424116.83	1301033.12
5	241° 36' 25"	0.4	424101.92	1301027.17
6	206° 3' 39"	3.1	424101.72	1301026.8
7	199° 37' 32"	4.1	424098.98	1301025.46
8	296° 46' 55"	13.0	424095.11	1301024.08

Площадь: 300.391 кв. м

346.18

№№ пун- кта	Дирекционный угол	Длина линии, м	X	Y
1	22° 23' 21"	13.8	424125.09	1300972.42
2	113° 52' 3"	14.7	424137.81	1300977.66
3	102° 11' 9"	5.3	424131.85	1300991.13
4	123° 49' 53"	4.5	424130.74	1300996.27
5	110° 47' 32"	3.7	424128.24	1301000
6	108° 54' 7"	17.8	424126.93	1301003.45
7	201° 28' 41"	18.8	424121.15	1301020.33
8	199° 33' 38"	2.9	424103.69	1301013.46
9	295° 13' 20"	18.7	424100.96	1301012.49
10	291° 44' 18"	6.8	424108.93	1300995.57
11	296° 20' 44"	21.0	424111.43	1300989.3
12	24° 21' 14"	4.8	424120.76	1300970.46

Площадь: 912.4 кв. м

346.19

№№ пун- кта	Дирекционный угол	Длина линии, м	X	Y
1	21° 48' 5"	0.1	424366.02	1301069.67
2	23° 17' 54"	3.8	424366.07	1301069.69
3	203° 16' 52"	30.9	424369.53	1301071.18
4	23° 16' 54"	27.1	424341.13	1301058.96
5	23° 16' 38"	3.8	424366.02	1301069.67
6	111° 11' 47"	45.6	424369.53	1301071.18
7	197° 14' 29"	5.2	424353.06	1301113.65
8	202° 44' 57"	9.9	424348.13	1301112.12
9	198° 46' 8"	16.8	424339.02	1301108.3
10	300° 29' 20"	2.5	424323.1	1301102.89
11	293° 46' 55"	8.4	424324.36	1301100.75
12	290° 47' 46"	3.1	424327.74	1301093.08
13	294° 5' 27"	3.6	424328.83	1301090.21
14	295° 13' 19"	7.3	424330.31	1301086.9
15	289° 49' 52"	21.9	424333.4	1301080.34
16	21° 34' 52"	27.1	424340.84	1301059.71

Площадь: 1432.29 кв. м

346.2

№№ пун- кта	Дирекционный угол	Длина линии, м	X	Y
1	111° 39' 57"	1.6	424207.11	1301277.15
2	93° 40' 41"	1.4	424206.53	1301278.61
3	109° 55' 45"	3.6	424206.44	1301280.01
4	109° 4' 41"	6.8	424205.2	1301283.43
5	113° 18' 49"	4.6	424202.99	1301289.82
6	197° 6' 9"	0.1	424201.18	1301294.02
7	108° 20' 32"	5.9	424201.05	1301293.98
8	112° 55' 18"	6.0	424199.2	1301299.56
9	200° 41' 43"	0.5	424196.87	1301305.07
10	194° 41' 50"	1.3	424196.42	1301304.9
11	197° 27' 48"	10.6	424195.2	1301304.58
12	193° 32' 9"	0.6	424185.06	1301301.39
13	197° 3' 39"	3.0	424184.52	1301301.26
14	197° 49' 8"	4.4	424181.62	1301300.37
15	287° 55' 26"	4.3	424177.42	1301299.02
16	285° 44' 38"	5.9	424178.73	1301294.97
17	289° 34' 55"	10.7	424180.32	1301289.33
18	289° 2' 28"	3.6	424183.92	1301279.21
19	291° 19' 34"	1.6	424185.09	1301275.82
20	289° 49' 20"	2.7	424185.66	1301274.36
21	290° 45' 33"	4.3	424186.59	1301271.78
22	289° 26' 59"	3.2	424188.11	1301267.77
23	287° 53' 4"	3.0	424189.18	1301264.74
24	289° 49' 17"	20.9	424190.09	1301261.92
25	302° 54' 18"	0.6	424197.18	1301242.25
26	20° 29' 6"	6.6	424197.51	1301241.74
27	23° 2' 48"	2.5	424203.72	1301244.06
28	109° 51' 18"	0.4	424206	1301245.03
29	20° 43' 59"	3.8	424205.87	1301245.39
30	20° 25' 37"	9.4	424209.41	1301246.73
31	112° 12' 1"	29.3	424218.19	1301250

Площадь: 1284.68 кв. м

346.20

№№ пун- кта	Дирекционный угол	Длина линии, м	X	Y
1	18° 46' 8"	16.8	424323.1	1301102.89
2	22° 44' 57"	9.9	424339.02	1301108.3
3	17° 14' 29"	5.2	424348.13	1301112.12
4	111° 5' 36"	19.8	424353.06	1301113.65
5	200° 33' 21"	0.5	424345.92	1301132.16
6	200° 45' 10"	4.8	424345.44	1301131.98
7	201° 48' 5"	1.1	424340.98	1301130.29
8	202° 30' 19"	16.2	424339.98	1301129.89
9	202° 38' 1"	9.5	424325.04	1301123.7
10	291° 34' 36"	18.5	424316.31	1301120.06

Площадь: 615.693 кв. м

346.21

№№ пун- кта	Дирекционный угол	Длина линии, м	X	Y
1	22° 38' 1"	9.5	424316.31	1301120.06
2	22° 30' 19"	16.2	424325.04	1301123.7
3	21° 48' 5"	1.1	424339.98	1301129.89
4	20° 45' 10"	4.8	424340.98	1301130.29
5	20° 33' 21"	0.5	424345.44	1301131.98
6	111° 41' 50"	18.4	424345.92	1301132.16
7	201° 44' 39"	5.6	424339.12	1301149.25
8	202° 59' 19"	0.4	424333.93	1301147.18
9	225° 0' 0"	0.1	424333.6	1301147.04
10	284° 2' 10"	0.4	424333.5	1301146.94
11	284° 2' 10"	0.4	424333.6	1301146.54
12	200° 39' 13"	10.3	424333.7	1301146.14
13	288° 26' 5"	0.3	424324.07	1301142.51
14	198° 51' 15"	11.2	424324.17	1301142.21
15	200° 27' 5"	4.5	424313.54	1301138.58
16	292° 19' 21"	17.4	424309.33	1301137.01
17	293° 25' 43"	1.0	424315.92	1301120.96

Площадь: 574.411 кв. м

346.22

№№ пун- кта	Дирекционный угол	Длина линии, м	X	Y
1	24° 34' 1"	7.7	424281.25	1301126.49
2	21° 39' 10"	5.0	424288.25	1301129.69
3	18° 25' 28"	17.3	424292.91	1301131.54
4	20° 27' 5"	4.5	424309.33	1301137.01
5	18° 51' 15"	11.2	424313.54	1301138.58
6	108° 26' 5"	0.3	424324.17	1301142.21
7	20° 39' 13"	10.3	424324.07	1301142.51
8	104° 2' 10"	0.4	424333.7	1301146.14
9	104° 2' 10"	0.4	424333.6	1301146.54
10	45° 0' 0"	0.1	424333.5	1301146.94

11	22° 59' 19"	0.4	424333.6	1301147.04
12	21° 44' 39"	5.6	424333.93	1301147.18
13	111° 42' 22"	16.8	424339.12	1301149.25
14	199° 32' 22"	5.7	424332.91	1301164.85
15	201° 51' 30"	11.2	424327.5	1301162.93
16	128° 39' 35"	0.1	424317.13	1301158.77
17	200° 35' 59"	4.6	424317.05	1301158.87
18	205° 4' 46"	2.8	424312.74	1301157.25
19	212° 39' 39"	1.9	424310.24	1301156.08
20	206° 45' 3"	1.4	424308.68	1301155.08
21	202° 36' 45"	6.2	424307.45	1301154.46
22	202° 4' 13"	5.5	424301.76	1301152.09
23	200° 52' 15"	6.2	424296.63	1301150.01
24	289° 1' 32"	0.3	424290.86	1301147.81
25	201° 49' 9"	11.8	424290.96	1301147.52
26	204° 26' 38"	4.6	424279.97	1301143.12
27	290° 20' 18"	15.7	424275.79	1301141.22

Площадь: 1039.18 кв. м

396.23

№№ пунк- та	Дирекционный угол	Длина линии, м	X	Y
1	24° 26' 38"	4.6	424275.79	1301141.22
2	21° 49' 9"	11.8	424279.97	1301143.12
3	109° 1' 32"	0.3	424290.96	1301147.52
4	20° 52' 15"	6.2	424290.86	1301147.81
5	22° 4' 13"	5.5	424296.63	1301150.01
6	22° 36' 45"	6.2	424301.76	1301152.09
7	26° 45' 3"	1.4	424307.45	1301154.46
8	32° 39' 39"	1.9	424308.68	1301155.08
9	25° 4' 46"	2.8	424310.24	1301156.08
10	20° 35' 59"	4.6	424312.74	1301157.25
11	308° 39' 35"	0.1	424317.05	1301158.87
12	21° 51' 30"	11.2	424317.13	1301158.77
13	19° 32' 22"	5.7	424327.5	1301162.93
14	111° 52' 41"	22.2	424332.91	1301164.85
15	197° 36' 23"	5.7	424324.65	1301185.42
16	201° 51' 31"	18.5	424319.23	1301183.7
17	198° 14' 33"	1.9	424302.03	1301176.8
18	204° 27' 51"	2.3	424300.24	1301176.21
19	201° 27' 25"	10.2	424298.13	1301175.25
20	199° 52' 52"	23.1	424288.64	1301171.52
21	194° 51' 31"	0.5	424266.96	1301163.68
22	291° 25' 29"	19.2	424266.47	1301163.55
23	292° 30' 12"	0.8	424273.49	1301145.66
24	298° 15' 18"	4.2	424273.78	1301144.96

Площадь: 1421.91 кв. м

396.24

№№ пун- кта	Дирекционный угол	Длина линии, м	X	Y
1	14° 51' 31"	0.5	424266.47	1301163.55
2	19° 52' 52"	23.1	424266.96	1301163.68
3	21° 27' 25"	10.2	424288.64	1301171.52
4	24° 27' 51"	2.3	424298.13	1301175.25
5	18° 14' 33"	1.9	424300.24	1301176.21
6	21° 51' 31"	18.5	424302.03	1301176.8
7	17° 36' 23"	5.7	424319.23	1301183.7
8	111° 21' 3"	17.7	424324.65	1301185.42
9	201° 15' 1"	2.1	424318.2	1301201.92
10	206° 29' 27"	3.5	424316.22	1301201.15
11	216° 52' 11"	0.6	424313.13	1301199.61
12	204° 33' 29"	11.6	424312.65	1301199.25
13	203° 29' 29"	6.4	424302.08	1301194.42
14	201° 20' 44"	1.9	424296.19	1301191.86
15	200° 55' 17"	5.3	424294.45	1301191.18
16	197° 13' 24"	1.0	424289.48	1301189.28
17	200° 4' 27"	30.1	424288.48	1301188.97
18	304° 6' 16"	1.5	424260.24	1301178.65
19	289° 15' 13"	6.0	424261.1	1301177.38
20	292° 34' 4"	8.5	424263.07	1301171.74
21	292° 4' 4"	0.4	424266.32	1301163.92

Площадь: 1026.36 кв. м

346.25

№№ пун- кта	Дирекционный угол	Длина линии, м	X	Y
1	20° 4' 27"	30.1	424260.24	1301178.65
2	17° 13' 24"	1.0	424288.48	1301188.97
3	20° 55' 17"	5.3	424289.48	1301189.28
4	21° 20' 44"	1.9	424294.45	1301191.18
5	23° 29' 29"	6.4	424296.19	1301191.86
6	24° 33' 29"	11.6	424302.08	1301194.42
7	36° 52' 11"	0.6	424312.65	1301199.25
8	26° 29' 27"	3.5	424313.13	1301199.61
9	21° 15' 1"	2.1	424316.22	1301201.15
10	111° 56' 6"	12.7	424318.2	1301201.92
11	200° 29' 42"	6.6	424313.44	1301213.74
12	201° 45' 46"	19.3	424307.26	1301211.43
13	201° 56' 31"	6.0	424289.3	1301204.26
14	201° 37' 11"	29.9	424283.69	1301202
15	274° 26' 50"	1.8	424255.91	1301190.99
16	292° 11' 8"	6.1	424256.05	1301189.19
17	291° 5' 32"	5.3	424258.35	1301183.55

Площадь: 845.902 кв. м

346.26

№№ пун- кта	Дирекционный угол	Длина линии, м	X	Y
1	225° 0' 0"	0.1	424250.91	1301204.83
2	35° 32' 15"	0.1	424250.81	1301204.73

3	290° 2' 23"	14.7	424250.88	1301204.78
4	21° 37' 11"	29.9	424255.91	1301190.99
5	21° 56' 31"	6.0	424283.69	1301202
6	21° 45' 46"	19.3	424289.3	1301204.26
7	20° 29' 42"	6.6	424307.26	1301211.43
8	112° 9' 58"	12.5	424313.44	1301213.74
9	199° 32' 31"	6.5	424308.71	1301225.35
10	90° 0' 0"	0.1	424302.54	1301223.16
11	200° 45' 10"	13.3	424302.44	1301223.16
12	198° 36' 43"	9.2	424290.01	1301218.45
13	199° 0' 38"	20.1	424281.28	1301215.51
14	199° 58' 59"	12.1	424262.24	1301208.95
15	239° 2' 10"	0.1	424250.91	1301204.83
16	215° 32' 15"	0.1	424250.88	1301204.78
17	267° 8' 15"	0.2	424250.81	1301204.73
18	289° 13' 35"	3.0	424250.8	1301204.53
19	291° 9' 15"	2.5	424251.78	1301201.72
20	297° 1' 11"	2.8	424252.67	1301199.42
21	288° 53' 49"	3.9	424253.95	1301196.91
22	110° 20' 3"	12.4	424255.22	1301193.2

Площадь: 834.358 кв. м

346.27

№№ пун- кта	Дирекционный угол	Длина линии, м	X	Y
1	19° 58' 59"	12.1	424250.91	1301204.83
2	19° 0' 38"	20.1	424262.24	1301208.95
3	18° 36' 43"	9.2	424281.28	1301215.51
4	20° 45' 10"	13.3	424290.01	1301218.45
5	90° 0' 0"	0.1	424302.44	1301223.16
6	19° 32' 31"	6.5	424302.54	1301223.16
7	111° 43' 11"	18.3	424308.71	1301225.35
8	199° 39' 35"	6.4	424301.95	1301242.32
9	201° 24' 37"	12.2	424295.96	1301240.18
10	200° 47' 12"	3.8	424284.56	1301235.71
11	200° 30' 29"	1.4	424281.03	1301234.37
12	206° 26' 17"	2.0	424279.72	1301233.88
13	199° 55' 13"	3.9	424277.91	1301232.98
14	204° 51' 13"	2.5	424274.24	1301231.65
15	202° 30' 14"	28.9	424271.93	1301230.58
16	291° 13' 13"	15.7	424245.21	1301219.51

Площадь: 1057.86 кв. м

346.28

№№ пун- кта	Дирекционный угол	Длина линии, м	X	Y
1	22° 30' 14"	28.9	424245.21	1301219.51
2	24° 51' 13"	2.5	424271.93	1301230.58
3	19° 55' 13"	3.9	424274.24	1301231.65
4	26° 26' 17"	2.0	424277.91	1301232.98
5	20° 30' 29"	1.4	424279.72	1301233.88
6	20° 47' 12"	3.8	424281.03	1301234.37
7	21° 24' 37"	12.2	424284.56	1301235.71



8	19° 39' 35"	6.4	424295.96	1301240.18
9	111° 6' 51"	18.7	424301.95	1301242.32
10	200° 4' 11"	6.2	424295.2	1301259.8
11	215° 15' 0"	2.5	424289.37	1301257.67
12	200° 5' 49"	14.2	424287.29	1301256.2
13	200° 20' 21"	8.7	424273.98	1301251.33
14	203° 40' 55"	1.2	424265.86	1301248.32
15	203° 42' 56"	20.5	424264.72	1301247.82
16	203° 45' 7"	8.0	424245.94	1301239.57
17	290° 30' 55"	6.6	424238.6	1301236.34
18	288° 7' 30"	2.9	424240.92	1301230.14
19	292° 9' 58"	0.3	424241.83	1301227.36
20	294° 31' 39"	1.1	424241.94	1301227.09
21	293° 17' 58"	1.5	424242.41	1301226.06
22	291° 48' 5"	2.4	424243	1301224.69
23	294° 3' 5"	3.3	424243.88	1301222.49

Площадь: 1129.01 кв. м

346.29

№№ пункта	Дирекционный угол	Длина линии, м	X	Y
1	23° 40' 55"	1.2	424264.72	1301247.82
2	20° 20' 21"	8.7	424265.86	1301248.32
3	20° 5' 49"	14.2	424273.98	1301251.33
4	35° 15' 0"	2.5	424287.29	1301256.2
5	20° 4' 11"	6.2	424289.37	1301257.67
6	111° 37' 46"	14.9	424295.2	1301259.8
7	200° 40' 55"	5.3	424289.72	1301273.62
8	198° 26' 5"	0.0	424284.74	1301271.74
9	201° 18' 2"	8.3	424284.71	1301271.73
10	197° 39' 38"	2.3	424276.99	1301268.72
11	198° 13' 3"	14.2	424274.76	1301268.01
12	204° 59' 35"	2.9	424261.3	1301263.58
13	292° 43' 14"	15.7	424258.64	1301262.34

Площадь: 506.607 кв. м

346.3

№№ пункта	Дирекционный угол	Длина линии, м	X	Y
1	18° 44' 54"	16.2	424139.09	1301198.93
2	81° 20' 50"	0.9	424154.41	1301204.13
3	20° 52' 6"	7.3	424154.55	1301205.05
4	111° 18' 47"	8.5	424161.37	1301207.65
5	102° 43' 54"	2.5	424158.28	1301215.57
6	21° 35' 58"	2.6	424157.74	1301217.96
7	110° 2' 48"	10.0	424160.19	1301218.93
8	200° 57' 56"	2.3	424156.76	1301228.33
9	202° 29' 33"	8.3	424154.62	1301227.51
10	204° 17' 51"	7.5	424146.94	1301224.33
11	197° 50' 9"	4.5	424140.14	1301221.26
12	200° 58' 24"	5.8	424135.82	1301219.87
13	294° 40' 36"	20.8	424130.42	1301217.8

Площадь: 545.245 кв. м

346.30

№№ пун- кта	Дирекционный угол	Длина линии, м	X	Y
1	24° 59' 35"	2.9	424258.64	1301262.34
2	18° 13' 3"	14.2	424261.3	1301263.58
3	17° 39' 38"	2.3	424274.76	1301268.01
4	21° 18' 2"	8.3	424276.99	1301268.72
5	18° 26' 5"	0.0	424284.71	1301271.73
6	20° 40' 55"	5.3	424284.74	1301271.74
7	111° 37' 59"	15.2	424289.72	1301273.62
8	206° 52' 51"	2.4	424284.12	1301287.74
9	198° 12' 8"	2.3	424281.95	1301286.64
10	202° 45' 13"	12.2	424279.73	1301285.91
11	204° 0' 57"	12.0	424268.5	1301281.2
12	205° 12' 54"	4.4	424257.57	1301276.33
13	293° 0' 19"	10.5	424253.62	1301274.47
14	290° 22' 35"	2.6	424257.73	1301264.79

Площадь: 473.808 кв. м

346.31

№№ пун- кта	Дирекционный угол	Длина линии, м	X	Y
1	25° 12' 54"	4.4	424253.62	1301274.47
2	24° 0' 57"	12.0	424257.57	1301276.33
3	22° 45' 13"	12.2	424268.5	1301281.2
4	18° 12' 8"	2.3	424279.73	1301285.91
5	26° 52' 51"	2.4	424281.95	1301286.64
6	111° 37' 40"	20.8	424284.12	1301287.74
7	200° 43' 0"	1.7	424276.44	1301307.11
8	203° 33' 55"	12.3	424274.88	1301306.52
9	206° 24' 39"	6.7	424263.6	1301301.6
10	116° 27' 31"	7.2	424257.64	1301298.64
11	194° 2' 10"	0.4	424254.42	1301305.11
12	206° 41' 42"	3.9	424254.02	1301305.01
13	206° 14' 12"	1.6	424250.5	1301303.24
14	199° 27' 28"	5.3	424249.1	1301302.55
15	285° 35' 1"	9.8	424244.09	1301300.78
16	296° 11' 31"	2.1	424246.72	1301291.35
17	290° 40' 31"	9.0	424247.63	1301289.5
18	293° 2' 31"	7.2	424250.8	1301281.1

Площадь: 772.864 кв. м

346.32

№№ пун- кта	Дирекционный угол	Длина линии, м	X	Y
1	26° 24' 39"	6.7	424257.64	1301298.64
2	23° 33' 55"	12.3	424263.6	1301301.6
3	20° 43' 0"	1.7	424274.88	1301306.52
4	111° 48' 5"	10.8	424276.44	1301307.11
5	204° 37' 24"	0.8	424272.42	1301317.16
6	202° 50' 1"	1.4	424271.7	1301316.83

7	203° 0' 6"	12.2	424270.37	1301316.27
8	206° 26' 29"	6.2	424259.11	1301311.49
9	283° 41' 58"	3.7	424253.54	1301308.72
10	296° 27' 31"	7.2	424254.42	1301305.11

Площадь: 226.338 кв. м

346.4

№№ пун- кта	Дирекционный угол	Длина линии, м	X	Y
1	19° 57' 12"	9.9	424130.85	1301084.97
2	22° 5' 1"	9.0	424140.16	1301088.35
3	109° 51' 43"	30.7	424148.54	1301091.75
4	200° 35' 17"	8.3	424138.1	1301120.65
5	199° 34' 44"	4.1	424130.3	1301117.72
6	196° 52' 12"	7.1	424126.42	1301116.34
7	295° 43' 13"	1.8	424119.66	1301114.29
8	291° 16' 23"	7.9	424120.45	1301112.65
9	284° 2' 10"	9.2	424123.3	1301105.33
10	293° 19' 41"	1.7	424125.53	1301096.41
11	295° 11' 53"	10.9	424126.22	1301094.81

Площадь: 603.189 кв. м

346.5

№№ пун- кта	Дирекционный угол	Длина линии, м	X	Y
1	19° 37' 32"	4.1	424095.11	1301024.08
2	26° 3' 39"	3.1	424098.98	1301025.46
3	61° 36' 25"	0.4	424101.72	1301026.8
4	21° 45' 18"	16.1	424101.92	1301027.17
5	109° 40' 30"	16.2	424116.83	1301033.12
6	21° 31' 52"	13.0	424111.37	1301048.39
7	113° 59' 42"	8.9	424123.46	1301053.16
8	200° 57' 56"	8.0	424119.85	1301061.27
9	202° 37' 55"	3.6	424112.36	1301058.4
10	203° 4' 27"	17.6	424109.05	1301057.02
11	90° 0' 0"	0.1	424092.9	1301050.14
12	202° 9' 0"	2.4	424092.8	1301050.14
13	201° 0' 27"	5.5	424090.54	1301049.22
14	292° 42' 58"	25.1	424085.41	1301047.25

Площадь: 716.171 кв. м

346.6

№№ пун- кта	Дирекционный угол	Длина линии, м	X	Y
1	22° 33' 58"	8.2	424049.18	1301138.37
2	21° 39' 57"	3.1	424056.76	1301141.52
3	21° 36' 30"	9.4	424059.68	1301142.68
4	17° 4' 15"	1.3	424068.39	1301146.13
5	23° 21' 21"	35.9	424069.66	1301146.52
6	107° 15' 11"	12.9	424102.59	1301160.74
7	113° 36' 10"	7.4	424098.77	1301173.04
8	204° 19' 22"	21.9	424095.79	1301179.86

9	201° 26' 18"	8.2	424075.79	1301170.82
10	200° 51' 7"	11.3	424068.15	1301167.82
11	200° 49' 21"	8.8	424057.57	1301163.79
12	201° 48' 5"	0.5	424049.34	1301160.66
13	306° 52' 11"	0.5	424048.84	1301160.46
14	202° 39' 8"	8.1	424049.14	1301160.06
15	292° 26' 22"	11.0	424041.64	1301156.93
16	291° 42' 25"	9.0	424045.84	1301146.76

Площадь: 1181.72 кв. м

346.7

№№ пун- кта	Дирекционный угол	Длина линии, м	X	Y
1	21° 26' 8"	7.9	424034.69	1301173.74
2	17° 39' 0"	0.2	424042	1301176.61
3	24° 20' 25"	21.5	424042.22	1301176.68
4	22° 10' 58"	4.7	424061.85	1301185.56
5	7° 45' 15"	2.4	424066.24	1301187.35
6	344° 40' 42"	1.5	424068.59	1301187.67
7	5° 51' 21"	1.2	424070.05	1301187.27
8	17° 26' 24"	4.4	424071.22	1301187.39
9	26° 45' 12"	6.8	424075.39	1301188.7
10	25° 52' 25"	8.5	424081.46	1301191.76
11	26° 33' 54"	0.0	424089.13	1301195.48
12	112° 42' 17"	2.6	424089.15	1301195.49
13	108° 34' 54"	3.7	424088.15	1301197.88
14	34° 36' 40"	0.9	424086.97	1301201.39
15	115° 20' 37"	11.5	424087.68	1301201.88
16	201° 9' 35"	12.1	424082.74	1301212.31
17	200° 33' 21"	0.4	424071.45	1301207.94
18	203° 31' 16"	3.0	424071.05	1301207.79
19	201° 39' 54"	7.8	424068.27	1301206.58
20	204° 38' 48"	3.7	424061.02	1301203.7
21	292° 28' 45"	0.9	424057.62	1301202.14
22	201° 49' 5"	12.6	424057.98	1301201.27
23	200° 31' 40"	11.9	424046.29	1301196.59
24	203° 35' 55"	7.5	424035.1	1301192.4
25	292° 29' 32"	16.9	424028.21	1301189.39

Площадь: 1034.11 кв. м

346.8

№№ пун- кта	Дирекционный угол	Длина линии, м	X	Y
1	20° 41' 2"	4.2	424010.64	1301231.85
2	20° 43' 32"	2.8	424014.56	1301233.33
3	11° 57' 23"	0.9	424017.15	1301234.31
4	18° 38' 33"	20.1	424018	1301234.49
5	20° 52' 9"	5.1	424037	1301240.9
6	108° 6' 24"	3.3	424041.8	1301242.73
7	110° 49' 37"	3.7	424040.77	1301245.88
8	108° 17' 0"	4.8	424039.45	1301249.35
9	111° 27' 30"	5.3	424037.95	1301253.89
10	105° 5' 29"	4.6	424036.02	1301258.8

11	196° 52' 13"	33.4	424034.82	1301263.25
12	289° 40' 2"	5.7	424002.9	1301253.57
13	289° 35' 47"	16.8	424004.83	1301248.17
14	289° 34' 23"	0.5	424010.48	1301232.3

Площадь: 740.196 кв. м

346.9

№№ пун- кта	Дирекционный угол	Длина линии, м	X	Y
1	23° 56' 51"	7.8	424017.47	1301215.38
2	19° 3' 6"	17.0	424024.63	1301218.56
3	18° 49' 43"	9.2	424040.73	1301224.12
4	113° 55' 59"	9.9	424049.44	1301227.09
5	118° 15' 31"	7.4	424045.41	1301236.17
6	163° 18' 2"	0.1	424041.9	1301242.7
7	200° 52' 9"	5.1	424041.8	1301242.73
8	198° 38' 33"	20.1	424037	1301240.9
9	191° 57' 23"	0.9	424018	1301234.49
10	200° 43' 32"	2.8	424017.15	1301234.31
11	200° 41' 2"	4.2	424014.56	1301233.33
12	292° 31' 24"	17.8	424010.64	1301231.85

Площадь: 582.272 кв. м

3460

№№ пун- кта	Дирекционный угол	Длина линии, м	X	Y
1	59° 48' 48"	29.5	422258.49	1301189.94
2	152° 50' 41"	21.7	422273.3	1301215.4
3	141° 0' 26"	12.6	422253.98	1301225.31
4	127° 52' 27"	70.1	422244.16	1301233.26
5	240° 56' 43"	0.6	422201.15	1301288.56
6	153° 32' 16"	2.5	422200.85	1301288.02
7	243° 36' 22"	3.0	422198.62	1301289.13
8	153° 46' 36"	6.0	422197.29	1301286.45
9	63° 36' 22"	3.0	422191.91	1301289.1
10	153° 32' 12"	2.5	422193.24	1301291.78
11	61° 19' 36"	5.8	422190.99	1301292.9
12	127° 52' 9"	9.1	422193.79	1301298.02
13	119° 12' 44"	196.8	422188.23	1301305.17
14	162° 38' 53"	43.7	422092.16	1301476.98
15	299° 16' 33"	91.7	422050.49	1301490
16	299° 16' 36"	82.1	422095.34	1301410
17	299° 2' 23"	57.0	422135.51	1301338.35
18	307° 53' 5"	91.0	422163.16	1301288.55
19	307° 43' 8"	5.8	422219.04	1301216.73
20	320° 55' 29"	19.2	422222.59	1301212.14
21	334° 18' 11"	23.3	422237.48	1301200.05

Площадь: 10304.33 кв. м

3461

№№ пун- кта	Дирекционный угол	Длина линии, м	X	Y
-------------------	-------------------	-------------------	---	---

1	19° 44' 58"	5.2	423961.71	1300906.95
2	107° 57' 45"	18.0	423966.64	1300908.72
3	43° 40' 4"	0.3	423961.08	1300925.87
4	102° 44' 5"	5.1	423961.3	1300926.08
5	103° 1' 38"	5.2	423960.17	1300931.08
6	195° 57' 35"	5.4	423958.99	1300936.18
7	204° 51' 49"	0.5	423953.78	1300934.69
8	292° 30' 35"	1.2	423953.37	1300934.5
9	294° 39' 36"	5.9	423953.83	1300933.39
10	288° 12' 26"	7.2	423956.3	1300928.01
11	282° 32' 29"	14.6	423958.54	1300921.2

Площадь: 131.422 кв. м

3462

№№ пун- кта	Дирекционный угол	Длина линии, м	X	Y
1	109° 14' 58"	0.7	423965.72	1301096.26
2	23° 4' 51"	21.1	423965.5	1301096.89
3	23° 24' 43"	2.1	423984.93	1301105.17
4	22° 39' 44"	19.6	423986.87	1301106.01
5	21° 55' 23"	4.4	424005	1301113.58
6	20° 6' 51"	4.1	424009.05	1301115.21
7	112° 13' 46"	7.5	424012.9	1301116.62
8	199° 23' 45"	4.3	424010.08	1301123.52
9	202° 13' 21"	10.1	424005.99	1301122.08
10	200° 39' 1"	19.9	423996.64	1301118.26
11	200° 26' 20"	3.4	423978.04	1301111.25
12	204° 14' 30"	7.5	423974.82	1301110.05
13	201° 32' 44"	2.9	423967.98	1301106.97
14	200° 7' 38"	2.0	423965.27	1301105.9
15	107° 28' 29"	1.1	423963.36	1301105.2
16	204° 50' 3"	17.6	423963.02	1301106.28
17	203° 35' 51"	4.1	423947.03	1301098.88
18	203° 21' 31"	3.8	423943.23	1301097.22
19	206° 33' 54"	0.2	423939.78	1301095.73
20	208° 15' 50"	1.1	423939.62	1301095.65
21	202° 21' 41"	8.4	423938.69	1301095.15
22	206° 3' 46"	6.1	423930.96	1301091.97
23	200° 46' 20"	5.0	423925.46	1301089.28
24	199° 6' 49"	7.2	423920.82	1301087.52
25	200° 9' 45"	2.7	423914.01	1301085.16
26	288° 56' 24"	12.9	423911.45	1301084.22
27	17° 12' 40"	3.1	423915.64	1301072.01
28	81° 28' 57"	6.3	423918.61	1301072.93
29	18° 14' 12"	11.9	423919.54	1301079.14
30	17° 49' 27"	3.6	423930.83	1301082.86
31	17° 59' 26"	2.0	423934.22	1301083.95
32	20° 53' 37"	9.7	423936.16	1301084.58
33	21° 22' 59"	9.2	423945.25	1301088.05
34	20° 44' 45"	11.3	423953.78	1301091.39
35	32° 13' 43"	1.6	423964.34	1301095.39

Площадь: 920.628 кв. м

3463

№№ пун- кта	Дирекционный угол	Длина линии, м	X	Y
1	15° 43' 49"	20.5	423651.03	1301325.78
2	17° 10' 16"	4.3	423670.77	1301331.34
3	120° 27' 55"	0.6	423674.88	1301332.61
4	20° 48' 37"	5.8	423674.58	1301333.12
5	17° 37' 33"	5.2	423680	1301335.18
6	15° 11' 15"	4.5	423684.91	1301336.74
7	15° 17' 37"	5.2	423689.22	1301337.91
8	97° 7' 30"	0.8	423694.23	1301339.28
9	23° 15' 33"	3.7	423694.13	1301340.08
10	18° 13' 11"	2.5	423697.55	1301341.55
11	10° 45' 28"	1.0	423699.95	1301342.34
12	18° 47' 10"	11.9	423700.95	1301342.53
13	14° 51' 55"	20.1	423712.18	1301346.35
14	20° 23' 6"	7.1	423731.62	1301351.51
15	12° 34' 31"	2.7	423738.24	1301353.97
16	4° 7' 5"	2.5	423740.84	1301354.55
17	7° 19' 39"	6.0	423743.34	1301354.73
18	108° 8' 52"	1.9	423749.25	1301355.49
19	106° 2' 2"	3.5	423748.66	1301357.29
20	106° 33' 16"	6.1	423747.68	1301360.7
21	193° 18' 45"	8.6	423745.95	1301366.52
22	192° 24' 36"	8.4	423737.54	1301364.53
23	183° 26' 1"	0.5	423729.36	1301362.73
24	234° 29' 48"	1.9	423728.86	1301362.7
25	197° 17' 35"	15.7	423727.74	1301361.13
26	198° 18' 13"	4.1	423712.74	1301356.46
27	198° 17' 30"	17.7	423708.81	1301355.16
28	196° 0' 20"	2.6	423691.99	1301349.6
29	161° 33' 54"	1.9	423689.48	1301348.88
30	198° 3' 1"	4.7	423687.65	1301349.49
31	216° 55' 9"	2.3	423683.17	1301348.03
32	267° 39' 45"	1.0	423681.32	1301346.64
33	200° 21' 34"	5.5	423681.28	1301345.66
34	196° 54' 35"	27.1	423676.16	1301343.76
35	192° 51' 8"	2.1	423650.24	1301335.88
36	286° 29' 10"	10.0	423648.18	1301335.41

Площадь: 1041.71 кв. м

3464

№№ пун- кта	Дирекционный угол	Длина линии, м	X	Y
1	205° 22' 27"	7.7	423736.02	1301708.08
2	307° 13' 31"	5.8	423729.02	1301704.76
3	288° 10' 10"	28.7	423732.53	1301700.14
4	203° 1' 31"	0.4	423741.47	1301672.9
5	288° 31' 54"	14.9	423741.07	1301672.73
6	262° 7' 8"	4.2	423745.82	1301658.56
7	21° 56' 42"	6.7	423745.24	1301654.37
8	108° 58' 26"	4.7	423751.42	1301656.86
9	112° 13' 54"	4.2	423749.89	1301661.31
10	107° 27' 12"	22.7	423748.3	1301665.2
11	104° 24' 8"	6.1	423741.49	1301686.86

12	104° 19' 15"	12.7	423739.98	1301692.74
13	105° 5' 43"	3.1	423736.84	1301705.04

Площадь: 260.444 кв. м

3965

№№ пун- кта	Дирекционный угол	Длина линии, м	X	Y
1	6° 24' 0"	12.6	424064.56	1301516.3
2	112° 29' 49"	9.3	424077.13	1301517.71
3	111° 59' 28"	1.1	424073.56	1301526.33
4	196° 23' 22"	0.2	424073.14	1301527.37
5	110° 43' 4"	3.7	424072.97	1301527.32
6	112° 42' 10"	3.2	424071.65	1301530.81
7	110° 28' 49"	10.6	424070.42	1301533.75
8	111° 8' 23"	0.8	424066.7	1301543.71
9	116° 29' 16"	3.3	424066.41	1301544.46
10	110° 37' 2"	15.3	424064.93	1301547.43
11	132° 20' 37"	2.7	424059.55	1301561.73
12	106° 49' 56"	5.8	424057.7	1301563.76
13	109° 24' 37"	4.3	424056.03	1301569.28
14	108° 26' 5"	0.4	424054.61	1301573.31
15	108° 38' 8"	6.3	424054.49	1301573.67
16	108° 37' 24"	9.6	424052.47	1301579.66
17	206° 26' 2"	2.0	424049.4	1301588.77
18	284° 24' 56"	12.5	424047.65	1301587.9
19	357° 42' 33"	0.3	424050.75	1301575.84
20	281° 4' 25"	7.1	424051	1301575.83
21	279° 23' 56"	4.5	424052.37	1301568.83
22	283° 30' 56"	5.6	424053.1	1301564.42
23	281° 48' 36"	18.4	424054.41	1301558.97
24	193° 4' 44"	2.0	424058.18	1301540.94
25	289° 4' 20"	25.6	424056.2	1301540.48

Площадь: 536.198 кв. м

3966

№№ пун- кта	Дирекционный угол	Длина линии, м	X	Y
1	22° 2' 3"	6.4	425065.08	1300528.03
2	132° 29' 32"	108.6	425071.01	1300530.43
3	117° 5' 36"	44.6	424997.65	1300610.51
4	104° 59' 35"	15.0	424977.33	1300650.23
5	198° 57' 19"	9.1	424973.46	1300664.68
6	284° 34' 31"	62.1	424964.9	1300661.74
7	20° 49' 21"	13.6	424980.53	1300601.63
8	312° 29' 37"	38.0	424993.23	1300606.46
9	312° 29' 50"	24.5	425018.9	1300578.44
10	312° 29' 22"	43.9	425035.42	1300560.41

Площадь: 1440.63 кв. м

3967

№№ пун- кта	Дирекционный угол	Длина линии, м	X	Y
-------------------	-------------------	-------------------	---	---



1	50° 14' 52"	48.1	424542.73	1300696.48
2	56° 17' 43"	21.7	424573.48	1300733.45
3	205° 43' 13"	40.0	424585.52	1300751.5
4	115° 41' 25"	13.8	424549.44	1300734.12
5	115° 41' 40"	11.2	424543.47	1300746.53
6	117° 44' 40"	26.5	424538.62	1300756.61
7	42° 8' 15"	0.6	424526.28	1300780.07
8	116° 31' 21"	24.2	424526.7	1300780.45
9	116° 42' 51"	25.8	424515.89	1300802.11
10	117° 12' 32"	16.7	424504.31	1300825.12
11	115° 30' 26"	27.4	424496.67	1300839.98
12	111° 54' 11"	4.2	424484.88	1300864.69
13	24° 30' 46"	2.7	424483.32	1300868.57
14	112° 58' 41"	3.1	424485.82	1300869.71
15	114° 34' 14"	4.1	424484.62	1300872.54
16	20° 51' 16"	0.7	424482.91	1300876.28
17	111° 38' 32"	8.7	424483.54	1300876.52
18	106° 32' 27"	5.5	424480.33	1300884.61
19	109° 24' 41"	1.1	424478.75	1300889.93
20	199° 40' 44"	3.1	424478.38	1300890.98
21	109° 57' 6"	15.6	424475.5	1300889.95
22	109° 52' 50"	10.5	424470.16	1300904.66
23	204° 30' 19"	18.5	424466.58	1300914.56
24	292° 19' 58"	6.6	424449.71	1300906.87
25	16° 23' 22"	0.5	424452.22	1300900.76
26	289° 46' 17"	20.6	424452.73	1300900.91
27	210° 57' 49"	0.2	424459.7	1300881.52
28	302° 28' 16"	1.2	424459.55	1300881.43
29	291° 45' 16"	9.1	424460.18	1300880.44
30	291° 30' 57"	1.1	424463.54	1300872.02
31	291° 37' 40"	3.1	424463.95	1300870.98
32	293° 31' 46"	3.0	424465.08	1300868.13
33	265° 54' 51"	0.1	424466.26	1300865.42
34	290° 49' 5"	16.1	424466.25	1300865.28
35	293° 47' 49"	1.8	424471.98	1300850.21
36	290° 45' 2"	3.4	424472.69	1300848.6
37	291° 30' 54"	5.9	424473.91	1300845.38
38	293° 52' 11"	6.3	424476.09	1300839.85
39	278° 7' 48"	0.1	424478.63	1300834.11
40	291° 57' 8"	4.2	424478.64	1300834.04
41	208° 8' 29"	0.5	424480.22	1300830.12
42	294° 18' 10"	10.8	424479.79	1300829.89
43	287° 46' 11"	5.2	424484.22	1300820.08
44	261° 40' 27"	2.1	424485.8	1300815.15
45	291° 0' 43"	4.9	424485.5	1300813.1
46	292° 55' 33"	30.4	424487.24	1300808.57
47	201° 49' 44"	3.8	424499.07	1300780.6
48	293° 47' 39"	26.6	424495.5	1300779.17
49	197° 38' 24"	10.0	424506.25	1300754.79
50	292° 48' 45"	23.8	424496.69	1300751.75
51	22° 20' 53"	1.9	424505.91	1300729.83
52	17° 28' 16"	17.5	424507.71	1300730.57
53	293° 56' 42"	23.5	424524.39	1300735.82
54	111° 34' 40"	93.3	424533.92	1300714.36
55	116° 36' 4"	7.1	424499.62	1300801.09
56	206° 31' 37"	6.8	424496.44	1300807.44

57	296° 42' 34"	7.1	424490.39	1300804.42
58	295° 48' 56"	112.9	424493.58	1300798.08

Площадь: 5720.85 кв. м

3468

№№ пун- кта	Дирекционный угол	Длина линии, м	X	Y
1	25° 58' 17"	14.2	424504.31	1300825.12
2	26° 57' 12"	26.4	424517.12	1300831.36
3	296° 39' 55"	5.1	424540.64	1300843.32
4	294° 24' 2"	4.4	424542.93	1300838.76
5	25° 2' 31"	24.7	424544.74	1300834.77
6	119° 57' 53"	28.4	424567.15	1300845.24
7	33° 29' 20"	22.9	424552.95	1300869.87
8	204° 53' 32"	20.8	424572.07	1300882.52
9	118° 26' 34"	3.8	424553.17	1300873.75
10	113° 38' 26"	17.5	424551.35	1300877.11
11	202° 40' 32"	7.9	424544.32	1300893.17
12	202° 42' 55"	11.1	424537.02	1300890.12
13	288° 41' 40"	7.7	424526.82	1300885.85
14	202° 30' 37"	16.5	424529.28	1300878.58
15	295° 16' 48"	18.5	424514.03	1300872.26
16	292° 50' 32"	3.2	424521.95	1300855.49
17	205° 24' 13"	29.3	424523.18	1300852.57
18	297° 12' 32"	16.7	424496.67	1300839.98

Площадь: 2196.05 кв. м

3469

№№ пун- кта	Дирекционный угол	Длина линии, м	X	Y
1	22° 8' 11"	17.1	424445.73	1300917.42
2	111° 37' 10"	6.4	424461.61	1300923.88
3	204° 54' 17"	0.3	424459.24	1300929.86
4	114° 51' 25"	5.9	424458.96	1300929.73
5	86° 11' 9"	1.5	424456.5	1300935.04
6	115° 39' 46"	5.7	424456.6	1300936.54
7	114° 7' 3"	4.5	424454.14	1300941.66
8	113° 20' 23"	59.1	424452.3	1300945.77
9	112° 21' 28"	12.6	424428.9	1301000
10	210° 47' 2"	0.5	424424.1	1301011.67
11	114° 7' 18"	17.5	424423.63	1301011.39
12	22° 0' 40"	0.5	424416.47	1301027.38
13	112° 46' 38"	6.4	424416.94	1301027.57
14	203° 33' 59"	4.7	424414.45	1301033.5
15	293° 35' 2"	14.4	424410.14	1301031.62
16	295° 52' 36"	3.0	424415.92	1301018.38
17	287° 43' 34"	3.6	424417.22	1301015.7
18	294° 51' 21"	4.9	424418.31	1301012.29
19	291° 29' 2"	8.4	424420.39	1301007.8
20	289° 24' 35"	3.2	424423.46	1301000
21	295° 8' 5"	3.2	424424.51	1300997.02
22	290° 35' 54"	9.5	424425.88	1300994.1

23	292° 42' 24"	9.6	424429.21	1300985.24
24	291° 28' 1"	34.4	424432.93	1300976.35
25	199° 9' 51"	3.2	424445.51	1300944.36
26	196° 2' 31"	6.5	424442.46	1300943.3
27	296° 10' 42"	5.3	424436.2	1300941.5
28	291° 48' 5"	9.9	424438.54	1300936.74
29	292° 52' 57"	4.5	424442.22	1300927.54
30	177° 11' 3"	0.6	424443.98	1300923.37
31	291° 32' 11"	6.4	424443.37	1300923.4

Площадь: 925.033 кв. м

397

№№ пун- кта	Дирекционный угол	Длина линии, м	X	Y
1	331° 26' 46"	23.3	422516.81	1301194.33
2	54° 14' 36"	7.3	422537.3	1301183.18
3	54° 35' 31"	5.6	422541.57	1301189.11
4	56° 16' 8"	19.5	422544.84	1301193.71
5	144° 55' 46"	3.0	422555.65	1301209.9
6	190° 24' 11"	7.8	422553.2	1301211.62
7	145° 58' 4"	17.7	422545.52	1301210.21
8	238° 6' 30"	13.3	422530.89	1301220.09
9	317° 10' 53"	1.5	422523.84	1301208.76
10	239° 59' 17"	10.1	422524.93	1301207.75
11	236° 42' 32"	5.6	422519.87	1301198.99

Площадь: 729.512 кв. м

397.1

№№ пун- кта	Дирекционный угол	Длина линии, м	X	Y
1	15° 55' 4"	20.1	424229.23	1301369.94
2	103° 25' 46"	10.8	424248.55	1301375.45
3	111° 39' 7"	10.0	424246.05	1301385.92
4	204° 0' 38"	1.2	424242.37	1301395.19
5	204° 5' 23"	18.7	424241.27	1301394.7
6	290° 9' 32"	4.7	424224.16	1301387.05
7	285° 11' 24"	13.1	424225.79	1301382.61

Площадь: 389.139 кв. м

397.10

№№ пун- кта	Дирекционный угол	Длина линии, м	X	Y
1	18° 49' 28"	3.3	424166.14	1301458.24
2	20° 17' 51"	6.2	424169.22	1301459.29
3	21° 58' 2"	2.6	424175.06	1301461.45
4	29° 14' 55"	0.3	424177.44	1301462.41
5	21° 28' 29"	4.2	424177.69	1301462.55
6	22° 32' 49"	7.3	424181.63	1301464.1
7	22° 35' 17"	5.5	424188.35	1301466.89
8	31° 19' 43"	1.1	424193.47	1301469.02
9	22° 13' 12"	11.7	424194.39	1301469.58
10	20° 34' 5"	5.5	424205.21	1301474

11	112° 45' 21"	23.6	424210.38	1301475.94
12	199° 54' 13"	4.3	424201.24	1301497.73
13	198° 26' 5"	0.1	424197.18	1301496.26
14	202° 41' 11"	14.5	424197.12	1301496.24
15	292° 37' 11"	3.6	424183.7	1301490.63
16	198° 20' 52"	4.2	424185.1	1301487.27
17	204° 25' 45"	9.7	424181.15	1301485.96
18	212° 51' 20"	0.6	424172.3	1301481.94
19	287° 43' 49"	1.5	424171.82	1301481.63
20	198° 11' 20"	5.2	424172.29	1301480.16
21	191° 55' 48"	8.5	424167.39	1301478.55
22	289° 9' 31"	3.5	424159.06	1301476.79
23	293° 3' 13"	4.7	424160.21	1301473.48
24	291° 31' 50"	2.8	424162.04	1301469.18
25	290° 14' 51"	8.7	424163.05	1301466.62
26	289° 58' 59"	0.2	424166.06	1301458.46

Площадь: 1004.09 кв. м

397.11

№№ пун- кта	Дирекционный угол	Длина линии, м	X	Y
1	11° 55' 48"	8.5	424159.06	1301476.79
2	18° 11' 20"	5.2	424167.39	1301478.55
3	107° 43' 49"	1.5	424172.29	1301480.16
4	32° 51' 20"	0.6	424171.82	1301481.63
5	24° 25' 45"	9.7	424172.3	1301481.94
6	18° 20' 52"	4.2	424181.15	1301485.96
7	112° 37' 11"	3.6	424185.1	1301487.27
8	22° 41' 11"	14.5	424183.7	1301490.63
9	18° 26' 5"	0.1	424197.12	1301496.24
10	19° 54' 13"	4.3	424197.18	1301496.26
11	110° 48' 14"	7.6	424201.24	1301497.73
12	195° 37' 52"	4.0	424198.55	1301504.81
13	205° 14' 25"	0.8	424194.69	1301503.73
14	200° 25' 17"	14.0	424193.99	1301503.4
15	201° 0' 26"	8.2	424180.91	1301498.53
16	198° 56' 4"	4.7	424173.28	1301495.6
17	195° 41' 28"	13.9	424168.82	1301494.07
18	284° 4' 51"	9.3	424155.4	1301490.3
19	287° 18' 36"	4.7	424157.67	1301481.25

Площадь: 513.066 кв. м

397.12

№№ пун- кта	Дирекционный угол	Длина линии, м	X	Y
1	111° 46' 11"	13.5	424191.07	1301522.94
2	197° 23' 13"	3.1	424186.07	1301535.46
3	197° 58' 53"	1.2	424183.1	1301534.53
4	200° 13' 40"	9.2	424181.96	1301534.16
5	201° 20' 12"	0.7	424173.33	1301530.98
6	200° 10' 56"	4.7	424172.69	1301530.73
7	194° 50' 47"	5.7	424168.31	1301529.12
8	194° 27' 24"	1.3	424162.84	1301527.67

9	194° 50' 23"	23.3	424161.56	1301527.34
10	199° 3' 1"	28.6	424138.99	1301521.36
11	199° 46' 33"	0.9	424112	1301512.04
12	224° 34' 54"	1.0	424111.11	1301511.72
13	289° 44' 7"	8.5	424110.42	1301511.04
14	292° 9' 58"	0.3	424113.29	1301503.04
15	290° 39' 44"	2.5	424113.4	1301502.77
16	291° 30' 5"	1.1	424114.29	1301500.41
17	292° 37' 11"	0.1	424114.68	1301499.42
18	17° 40' 23"	16.2	424114.73	1301499.3
19	16° 46' 57"	1.3	424130.14	1301504.21
20	17° 9' 41"	57.9	424131.4	1301504.59
21	8° 47' 7"	1.1	424186.74	1301521.68
22	18° 38' 51"	3.4	424187.84	1301521.85

Площадь: 1052.62 кв. м

347.13

№№ пун- кта	Дирекционный угол	Длина линии, м	X	Y
1	19° 46' 33"	0.9	424111.11	1301511.72
2	19° 3' 1"	28.6	424112	1301512.04
3	14° 50' 23"	23.3	424138.99	1301521.36
4	14° 27' 24"	1.3	424161.56	1301527.34
5	14° 50' 47"	5.7	424162.84	1301527.67
6	20° 10' 56"	4.7	424168.31	1301529.12
7	21° 20' 12"	0.7	424172.69	1301530.73
8	20° 13' 40"	9.2	424173.33	1301530.98
9	17° 58' 53"	1.2	424181.96	1301534.16
10	17° 23' 13"	3.1	424183.1	1301534.53
11	113° 2' 18"	7.1	424186.07	1301535.46
12	113° 4' 23"	7.2	424183.31	1301541.95
13	199° 16' 55"	3.4	424180.49	1301548.57
14	201° 1' 16"	10.1	424177.26	1301547.44
15	144° 51' 56"	0.3	424167.84	1301543.82
16	200° 15' 15"	2.9	424167.57	1301544.01
17	201° 52' 15"	3.1	424164.86	1301543.01
18	291° 20' 12"	0.7	424162.02	1301541.87
19	196° 15' 15"	11.5	424162.27	1301541.23
20	197° 0' 33"	9.9	424151.26	1301538.02
21	197° 10' 59"	38.2	424141.78	1301535.12
22	294° 20' 39"	3.8	424105.27	1301523.83
23	290° 58' 28"	7.9	424106.84	1301520.36
24	4° 45' 49"	1.1	424109.65	1301513.03
25	285° 11' 9"	1.5	424110.73	1301513.12

Площадь: 1041.51 кв. м

347.14

№№ пун- кта	Дирекционный угол	Длина линии, м	X	Y
1	17° 10' 59"	38.2	424105.27	1301523.83
2	17° 0' 33"	9.9	424141.78	1301535.12
3	16° 15' 15"	11.5	424151.26	1301538.02
4	111° 20' 12"	0.7	424162.27	1301541.23

5	21° 52' 15"	3.1	424162.02	1301541.87
6	20° 15' 15"	2.9	424164.86	1301543.01
7	324° 51' 56"	0.3	424167.57	1301544.01
8	21° 1' 16"	10.1	424167.84	1301543.82
9	19° 16' 55"	3.4	424177.26	1301547.44
10	114° 9' 40"	12.6	424180.49	1301548.57
11	199° 45' 21"	3.0	424175.34	1301560.05
12	198° 23' 17"	7.8	424172.5	1301559.03
13	198° 43' 27"	6.3	424165.13	1301556.58
14	198° 14' 8"	10.0	424159.2	1301554.57
15	199° 4' 28"	8.8	424149.7	1301551.44
16	196° 29' 24"	2.9	424141.4	1301548.57
17	197° 23' 34"	40.3	424138.63	1301547.75
18	293° 25' 53"	12.9	424100.13	1301535.69

Площадь: 1025.73 кв. м

347.15

№№ пун- кта	Дирекционный угол	Длина линии, м	X	Y
1	17° 23' 34"	40.3	424100.13	1301535.69
2	16° 29' 24"	2.9	424138.63	1301547.75
3	19° 4' 28"	8.8	424141.4	1301548.57
4	18° 14' 8"	10.0	424149.7	1301551.44
5	18° 43' 27"	6.3	424159.2	1301554.57
6	18° 23' 17"	7.8	424165.13	1301556.58
7	19° 45' 21"	3.0	424172.5	1301559.03
8	113° 40' 38"	13.7	424175.34	1301560.05
9	200° 14' 17"	2.1	424169.85	1301572.57
10	203° 16' 44"	0.9	424167.87	1301571.84
11	202° 18' 40"	13.1	424167.01	1301571.47
12	200° 8' 58"	6.8	424154.85	1301566.48
13	196° 34' 43"	2.7	424148.5	1301564.15
14	196° 39' 15"	3.7	424145.88	1301563.37
15	199° 29' 10"	4.8	424142.37	1301562.32
16	204° 23' 53"	4.1	424137.82	1301560.71
17	191° 18' 35"	0.2	424134.05	1301559
18	195° 30' 27"	29.7	424133.9	1301558.97
19	198° 32' 4"	10.9	424105.32	1301551.04
20	289° 6' 7"	4.9	424094.97	1301547.57
21	295° 39' 35"	7.6	424096.57	1301542.95
22	304° 2' 45"	0.4	424099.88	1301536.06

Площадь: 1011.46 кв. м

347.16

№№ пун- кта	Дирекционный угол	Длина линии, м	X	Y
1	18° 32' 4"	10.9	424094.97	1301547.57
2	15° 30' 27"	29.7	424105.32	1301551.04
3	11° 18' 35"	0.2	424133.9	1301558.97
4	24° 23' 53"	4.1	424134.05	1301559
5	19° 29' 10"	4.8	424137.82	1301560.71
6	16° 39' 15"	3.7	424142.37	1301562.32
7	16° 34' 43"	2.7	424145.88	1301563.37

8	20° 8' 58"	6.8	424148.5	1301564.15
9	22° 18' 40"	13.1	424154.85	1301566.48
10	23° 16' 44"	0.9	424167.01	1301571.47
11	20° 14' 17"	2.1	424167.87	1301571.84
12	113° 44' 17"	13.0	424169.85	1301572.57
13	201° 18' 9"	1.7	424164.63	1301584.44
14	200° 3' 7"	12.8	424163.04	1301583.82
15	199° 57' 1"	10.5	424151.04	1301579.44
16	196° 52' 4"	32.8	424141.15	1301575.85
17	200° 9' 37"	19.3	424109.72	1301566.32
18	282° 2' 13"	5.6	424091.58	1301559.66
19	290° 51' 16"	0.2	424092.74	1301554.22
20	288° 27' 41"	6.8	424092.82	1301554.01

Площадь: 1045.84 кв. м

397.17

№№ пун- кта	Дирекционный угол	Длина линии, м	X	Y
1	20° 9' 37"	19.3	424091.58	1301559.66
2	16° 52' 4"	32.8	424109.72	1301566.32
3	19° 57' 1"	10.5	424141.15	1301575.85
4	20° 3' 7"	12.8	424151.04	1301579.44
5	21° 18' 9"	1.7	424163.04	1301583.82
6	114° 14' 33"	12.3	424164.63	1301584.44
7	197° 31' 32"	1.2	424159.6	1301595.61
8	199° 32' 54"	1.5	424158.46	1301595.25
9	197° 20' 45"	8.5	424157.08	1301594.76
10	196° 40' 35"	4.8	424148.98	1301592.23
11	199° 35' 8"	2.8	424144.34	1301590.84
12	199° 14' 49"	10.7	424141.67	1301589.89
13	197° 20' 38"	13.8	424131.56	1301586.36
14	196° 45' 4"	5.3	424118.4	1301582.25
15	197° 15' 53"	7.3	424113.35	1301580.73
16	194° 30' 26"	5.3	424106.4	1301578.57
17	193° 54' 9"	4.2	424101.26	1301577.24
18	197° 10' 7"	7.0	424097.22	1301576.24
19	184° 12' 19"	0.7	424090.52	1301574.17
20	199° 48' 41"	3.4	424089.84	1301574.12
21	284° 2' 10"	0.4	424086.62	1301572.96
22	285° 2' 8"	3.9	424086.72	1301572.56
23	196° 8' 39"	0.4	424087.73	1301568.8
24	287° 56' 32"	5.5	424087.35	1301568.69
25	294° 23' 37"	2.8	424089.05	1301563.44
26	293° 29' 2"	1.6	424090.22	1301560.86
27	18° 54' 16"	0.8	424090.85	1301559.41

Площадь: 1006.08 кв. м

397.18

№№ пун- кта	Дирекционный угол	Длина линии, м	X	Y
1	19° 35' 8"	2.8	424141.67	1301589.89
2	16° 40' 35"	4.8	424144.34	1301590.84
3	17° 20' 45"	8.5	424148.98	1301592.23
4	19° 32' 54"	1.5	424157.08	1301594.76

5	17° 31' 32"	1.2	424158.46	1301595.25
6	113° 54' 7"	26.0	424159.6	1301595.61
7	199° 54' 13"	1.9	424149.07	1301619.37
8	197° 50' 35"	14.4	424147.33	1301618.74
9	276° 42' 35"	0.3	424133.63	1301614.33
10	285° 34' 6"	11.1	424133.67	1301613.99
11	299° 0' 33"	4.9	424136.64	1301603.33
12	286° 7' 39"	9.5	424139.03	1301599.02

Площадь: 453.895 кв. м

347.4

№№ пун- кта	Дирекционный угол	Длина линии, м	X	Y
1	111° 6' 49"	17.8	424086.24	1301464.49
2	201° 7' 28"	0.5	424079.83	1301481.09
3	201° 1' 32"	20.7	424079.39	1301480.92
4	202° 28' 34"	11.0	424060.06	1301473.49
5	289° 23' 40"	9.8	424049.86	1301469.27
6	293° 20' 19"	8.6	424053.12	1301460.01
7	22° 22' 16"	14.0	424056.52	1301452.13
8	22° 24' 15"	11.6	424069.47	1301457.46
9	23° 20' 53"	6.5	424080.24	1301461.9

Площадь: 589.791 кв. м

347.5

№№ пун- кта	Дирекционный угол	Длина линии, м	X	Y
1	292° 28' 52"	10.5	424016.96	1301434.85
2	112° 3' 19"	8.0	424020.97	1301425.16
3	223° 8' 46"	25.6	424017.98	1301432.54
4	15° 24' 52"	2.5	423999.32	1301415.05
5	20° 44' 55"	3.1	424001.75	1301415.72
6	20° 20' 38"	5.7	424004.68	1301416.83
7	20° 17' 0"	12.5	424010.02	1301418.81
8	112° 17' 37"	2.2	424021.79	1301423.16
9	112° 28' 52"	10.5	424020.97	1301425.16
10	17° 16' 33"	2.2	424016.96	1301434.85
11	110° 14' 21"	7.8	424019.05	1301435.5
12	196° 48' 57"	2.4	424016.34	1301442.85
13	202° 50' 51"	7.9	424014.09	1301442.17
14	202° 1' 14"	15.5	424006.78	1301439.09
15	285° 15' 18"	2.5	423992.39	1301433.27
16	294° 58' 37"	6.9	423993.05	1301430.85
17	26° 7' 35"	23.4	423995.98	1301424.56

Площадь: 490.666 кв. м

347.6

№№ пун- кта	Дирекционный угол	Длина линии, м	X	Y
1	112° 6' 51"	10.5	423999.19	1301480.18
2	156° 3' 5"	28.8	423995.22	1301489.95
3	197° 26' 31"	6.2	423968.9	1301501.64



4	291° 19' 40"	13.0	423962.98	1301499.78
5	11° 7' 45"	3.1	423967.72	1301487.64
6	290° 59' 41"	15.4	423970.77	1301488.24
7	292° 6' 5"	2.1	423976.3	1301473.83
8	19° 53' 17"	7.7	423977.1	1301471.86
9	21° 0' 13"	15.9	423984.37	1301474.49

Площадь: 558.347 кв. м

347.7

№№ пун- кта	Дирекционный угол	Длина линии, м	X	Y
1	291° 29' 32"	12.4	423934.91	1301433.09
2	19° 43' 48"	9.1	423939.45	1301421.56
3	16° 56' 43"	19.8	423948.01	1301424.63
4	17° 28' 22"	17.0	423966.98	1301430.41
5	14° 31' 54"	7.9	423983.15	1301435.5
6	105° 50' 43"	3.1	423990.75	1301437.47
7	113° 15' 56"	5.6	423989.89	1301440.5
8	115° 39' 5"	3.9	423987.68	1301445.64
9	197° 18' 35"	24.8	423985.98	1301449.18
10	197° 3' 37"	17.9	423962.3	1301441.8
11	197° 24' 47"	2.3	423945.16	1301436.54
12	198° 55' 28"	8.5	423942.96	1301435.85

Площадь: 661.027 кв. м

347.8

№№ пун- кта	Дирекционный угол	Длина линии, м	X	Y
1	109° 38' 51"	6.3	423935.43	1301552.63
2	195° 20' 48"	6.6	423933.32	1301558.54
3	285° 9' 40"	1.6	423926.98	1301556.8
4	201° 29' 42"	7.6	423927.4	1301555.25
5	201° 10' 8"	4.4	423920.29	1301552.45
6	288° 39' 42"	5.6	423916.21	1301550.87
7	20° 25' 58"	1.1	423918	1301545.57
8	290° 6' 20"	43.2	423919.02	1301545.95
9	16° 32' 27"	16.6	423933.86	1301505.41
10	108° 42' 49"	44.9	423949.82	1301510.15

Площадь: 866.481 кв. м

347.9

№№ пун- кта	Дирекционный угол	Длина линии, м	X	Y
1	23° 48' 21"	1.1	424215.06	1301405.58
2	24° 46' 5"	5.8	424216.08	1301406.03
3	24° 40' 59"	11.3	424221.39	1301408.48
4	293° 11' 54"	0.4	424231.66	1301413.2
5	23° 29' 54"	4.3	424231.81	1301412.85
6	112° 53' 56"	20.8	424235.72	1301414.55
7	199° 56' 21"	4.5	424227.61	1301433.75

8	207° 7' 52"	6.3	424223.42	1301432.23
9	201° 20' 31"	6.5	424217.78	1301429.34
10	202° 5' 0"	6.4	424211.74	1301426.98
11	295° 12' 20"	6.6	424205.8	1301424.57
12	294° 57' 12"	3.8	424208.61	1301418.6
13	348° 54' 22"	0.5	424210.22	1301415.14
14	294° 35' 39"	10.4	424210.73	1301415.04

Площадь: 479.456 кв. м

3970

№№ пун- кта	Дирекционный угол	Длина линии, м	X	Y
1	118° 9' 31"	26.5	424603.62	1301235.4
2	28° 38' 0"	7.9	424591.1	1301258.79
3	121° 4' 37"	3.5	424598.06	1301262.59
4	27° 22' 11"	7.0	424596.27	1301265.56
5	302° 2' 0"	4.3	424602.49	1301268.78
6	24° 44' 36"	6.3	424604.78	1301265.12
7	119° 15' 33"	1.9	424610.53	1301267.77
8	31° 29' 51"	4.8	424609.6	1301269.43
9	299° 41' 13"	2.5	424613.68	1301271.93
10	23° 46' 55"	4.5	424614.9	1301269.79
11	123° 7' 4"	9.7	424619.03	1301271.61
12	186° 45' 44"	2.5	424613.72	1301279.75
13	212° 27' 45"	31.2	424611.19	1301279.45
14	196° 26' 33"	26.7	424584.86	1301262.7
15	220° 57' 2"	16.7	424559.21	1301255.13
16	296° 37' 47"	3.9	424546.58	1301244.17
17	25° 36' 51"	12.4	424548.35	1301240.64
18	293° 8' 37"	4.1	424559.53	1301246
19	26° 1' 31"	2.8	424561.15	1301242.21
20	308° 30' 2"	0.6	424563.71	1301243.46
21	16° 50' 26"	4.7	424564.06	1301243.02
22	22° 14' 5"	3.4	424568.52	1301244.37
23	24° 31' 10"	2.5	424571.7	1301245.67
24	290° 31' 3"	8.7	424573.98	1301246.71
25	325° 48' 49"	0.6	424577.03	1301238.56
26	16° 14' 5"	5.4	424577.56	1301238.2
27	4° 58' 11"	2.1	424582.78	1301239.72
28	353° 16' 32"	4.6	424584.85	1301239.9
29	2° 55' 14"	1.0	424589.43	1301239.36
30	7° 22' 45"	4.7	424590.41	1301239.41
31	2° 26' 26"	3.1	424595.12	1301240.02
32	326° 36' 41"	2.1	424598.17	1301240.15
33	321° 56' 11"	2.4	424599.93	1301238.99
34	310° 28' 0"	2.8	424601.82	1301237.51

Площадь: 966.533 кв. м

3971

№№ пун- кта	Дирекционный угол	Длина линии, м	X	Y
1	22° 37' 11"	2.6	424375.26	1301178.38

2	24° 0' 2"	12.2	424377.66	1301179.38
3	124° 30' 30"	0.2	424388.8	1301184.34
4	24° 41' 54"	2.6	424388.69	1301184.5
5	25° 43' 57"	3.4	424391.06	1301185.59
6	25° 22' 17"	4.3	424394.11	1301187.06
7	19° 37' 4"	1.1	424397.99	1301188.9
8	22° 50' 47"	2.1	424399	1301189.26
9	22° 20' 14"	2.2	424400.97	1301190.09
10	22° 30' 12"	3.0	424402.99	1301190.92
11	24° 53' 49"	4.9	424405.79	1301192.08
12	22° 50' 1"	11.3	424410.25	1301194.15
13	22° 9' 37"	9.8	424420.7	1301198.55
14	25° 15' 27"	2.2	424429.76	1301202.24
15	21° 18' 52"	11.6	424431.71	1301203.16
16	20° 3' 4"	3.6	424442.5	1301207.37
17	22° 35' 54"	16.4	424445.87	1301208.6
18	21° 48' 5"	0.2	424461.03	1301214.91
19	22° 40' 26"	17.1	424461.23	1301214.99
20	290° 30' 5"	2.5	424476.98	1301221.57
21	12° 43' 27"	0.3	424477.84	1301219.27
22	22° 8' 52"	17.2	424478.15	1301219.34
23	21° 35' 43"	6.2	424494.07	1301225.82
24	21° 56' 10"	10.3	424499.83	1301228.1
25	17° 37' 40"	1.1	424509.34	1301231.93
26	27° 57' 44"	1.8	424510.41	1301232.27
27	21° 39' 37"	10.6	424512.03	1301233.13
28	301° 36' 27"	0.2	424521.85	1301237.03
29	20° 16' 44"	6.8	424521.93	1301236.9
30	20° 26' 20"	3.4	424528.29	1301239.25
31	112° 8' 7"	4.5	424531.51	1301240.45
32	172° 30' 14"	1.5	424529.83	1301244.58
33	125° 40' 25"	26.0	424528.31	1301244.78
34	223° 5' 19"	6.6	424513.17	1301265.87
35	121° 27' 12"	12.4	424508.37	1301261.38
36	213° 56' 11"	1.3	424501.88	1301271.99
37	307° 46' 32"	3.5	424500.81	1301271.27
38	304° 48' 55"	11.2	424502.98	1301268.47
39	308° 4' 22"	6.9	424509.35	1301259.31
40	300° 54' 40"	5.6	424513.58	1301253.91
41	202° 54' 39"	5.8	424516.46	1301249.1
42	115° 17' 31"	1.0	424511.16	1301246.86
43	200° 51' 53"	14.5	424510.73	1301247.77
44	211° 22' 22"	1.0	424497.14	1301242.59
45	201° 18' 47"	8.1	424496.32	1301242.09
46	198° 2' 3"	0.5	424488.81	1301239.16
47	207° 53' 50"	0.2	424488.38	1301239.02
48	294° 39' 21"	2.0	424488.21	1301238.93
49	200° 41' 14"	11.7	424489.05	1301237.1
50	194° 3' 32"	6.1	424478.06	1301232.95
51	201° 19' 39"	2.7	424472.11	1301231.46
52	90° 0' 0"	0.4	424469.6	1301230.48
53	200° 17' 15"	2.2	424469.6	1301230.08
54	213° 24' 53"	2.9	424467.49	1301229.3
55	201° 14' 36"	8.4	424465.08	1301227.71
56	281° 18' 35"	0.5	424457.26	1301224.67
57	202° 0' 43"	13.6	424457.36	1301224.17

58	210° 41' 40"	2.9	424444.72	1301219.06
59	293° 37' 45"	0.7	424442.21	1301217.57
60	203° 10' 22"	8.8	424442.49	1301216.93
61	199° 53' 45"	8.4	424434.43	1301213.48
62	286° 35' 14"	1.0	424426.5	1301210.61
63	199° 54' 37"	15.5	424426.78	1301209.67
64	205° 53' 13"	0.8	424412.23	1301204.4
65	199° 1' 56"	2.7	424411.55	1301204.07
66	200° 29' 5"	5.7	424408.97	1301203.18
67	275° 13' 33"	1.6	424403.67	1301201.2
68	199° 14' 55"	18.9	424403.82	1301199.56
69	200° 59' 57"	9.7	424385.95	1301193.32
70	200° 1' 55"	6.0	424376.91	1301189.85
71	293° 1' 45"	10.2	424371.26	1301187.79

Площадь: 1901.25 кв. м

3472

№№ пун- кта	Дирекционный угол	Длина линии, м	X	Y
1	148° 11' 18"	64.2	424519.88	1301468.87
2	124° 20' 25"	28.6	424465.31	1301502.72
3	202° 26' 42"	4.8	424449.18	1301526.33
4	126° 55' 52"	39.1	424444.75	1301524.5
5	127° 50' 8"	10.2	424421.23	1301555.79
6	52° 2' 9"	7.3	424414.97	1301563.85
7	133° 34' 56"	20.3	424419.48	1301569.63
8	121° 28' 28"	16.9	424405.49	1301584.33
9	117° 21' 36"	10.3	424396.65	1301598.77
10	177° 14' 51"	5.2	424391.91	1301607.93
11	122° 18' 32"	20.6	424386.71	1301608.18
12	42° 4' 36"	13.3	424375.7	1301625.59
13	128° 2' 28"	23.3	424385.58	1301634.51
14	203° 40' 17"	14.8	424371.23	1301652.85
15	121° 24' 43"	46.5	424357.68	1301646.91
16	202° 9' 29"	14.3	424333.46	1301686.57
17	218° 28' 48"	0.5	424320.2	1301681.17
18	293° 57' 44"	2.8	424319.81	1301680.86
19	27° 37' 15"	1.0	424320.93	1301678.34
20	12° 57' 28"	10.6	424321.79	1301678.79
21	297° 3' 7"	39.5	424332.09	1301681.16
22	211° 25' 9"	10.6	424350.04	1301646.01
23	352° 59' 26"	1.2	424341.02	1301640.5
24	299° 1' 8"	4.7	424342.24	1301640.35
25	296° 2' 28"	11.3	424344.52	1301636.24
26	275° 37' 32"	12.8	424349.46	1301626.13
27	226° 38' 11"	7.9	424350.71	1301613.44
28	270° 6' 38"	5.2	424345.27	1301607.68
29	42° 24' 20"	22.2	424345.28	1301602.51
30	312° 15' 39"	21.2	424361.66	1301617.47
31	291° 41' 54"	12.4	424375.89	1301601.81
32	36° 31' 0"	8.4	424380.47	1301590.3
33	300° 48' 41"	25.2	424387.25	1301595.32
34	203° 44' 13"	16.8	424400.15	1301573.69
35	207° 59' 14"	5.9	424384.8	1301566.94
36	313° 27' 6"	8.9	424379.55	1301564.15

37	302° 19' 29"	11.4	424385.67	1301557.69
38	25° 6' 9"	22.6	424391.77	1301548.05
39	310° 52' 13"	8.5	424412.24	1301557.64
40	296° 42' 49"	8.6	424417.83	1301551.18
41	315° 37' 13"	30.0	424421.7	1301543.49
42	240° 45' 4"	0.3	424443.17	1301522.48
43	288° 36' 23"	6.3	424443.03	1301522.23
44	317° 12' 23"	20.4	424445.05	1301516.23
45	239° 43' 5"	14.7	424460.01	1301502.38
46	263° 58' 0"	8.7	424452.6	1301489.69
47	274° 24' 59"	19.7	424451.69	1301481.08
48	12° 16' 8"	11.5	424453.21	1301461.4
49	316° 57' 5"	4.8	424464.43	1301463.84
50	352° 10' 31"	23.9	424467.92	1301460.58
51	26° 21' 45"	5.1	424491.57	1301457.33
52	21° 20' 49"	25.5	424496.11	1301459.58

Площадь: 4949.43 кв. м

3973

№№ пун- кта	Дирекционный угол	Длина линии, м	X	Y
1	71° 46' 3"	1.8	424322.71	1301603.38
2	118° 2' 24"	20.8	424323.27	1301605.08
3	206° 2' 30"	1.0	424313.47	1301623.48
4	116° 7' 36"	13.4	424312.59	1301623.05
5	112° 23' 25"	12.3	424306.67	1301635.12
6	106° 59' 26"	4.5	424301.99	1301646.48
7	112° 9' 50"	17.6	424300.67	1301650.8
8	100° 11' 39"	2.3	424294.03	1301667.1
9	197° 46' 28"	4.4	424293.62	1301669.38
10	290° 35' 53"	3.2	424289.44	1301668.04
11	289° 43' 53"	15.4	424290.56	1301665.06
12	268° 33' 14"	5.2	424295.75	1301650.59
13	328° 54' 19"	3.0	424295.62	1301645.44
14	290° 0' 0"	5.8	424298.19	1301643.89
15	291° 31' 56"	14.6	424300.17	1301638.45
16	11° 6' 6"	2.7	424305.54	1301624.84
17	305° 57' 0"	13.1	424308.19	1301625.36
18	300° 59' 9"	13.3	424315.87	1301614.77

Площадь: 274.662 кв. м

3974

№№ пун- кта	Дирекционный угол	Длина линии, м	X	Y
1	193° 58' 15"	4.3	424442.76	1301377.51
2	287° 40' 27"	7.1	424438.62	1301376.48
3	291° 32' 27"	14.7	424440.79	1301369.67
4	284° 9' 23"	4.6	424446.19	1301355.99
5	290° 26' 39"	10.2	424447.32	1301351.51
6	291° 59' 3"	15.1	424450.88	1301341.96
7	19° 1' 15"	4.0	424456.54	1301327.94
8	111° 37' 27"	33.0	424460.34	1301329.25
9	108° 19' 24"	13.0	424448.17	1301359.95

10	104° 13' 2"	5.4	424444.08	1301372.3
----	-------------	-----	-----------	-----------

Площадь: 199.42 кв. м

3975

№№ пун- кта	Дирекционный угол	Длина линии, м	X	Y
1	20° 54' 45"	5.3	423850	1301637.43
2	105° 35' 56"	2.0	423854.92	1301639.31
3	20° 24' 43"	5.6	423854.37	1301641.28
4	23° 14' 19"	5.6	423859.61	1301643.23
5	112° 50' 1"	0.4	423864.78	1301645.45
6	19° 48' 30"	2.2	423864.62	1301645.83
7	2° 8' 27"	2.1	423866.73	1301646.59
8	16° 45' 15"	19.0	423868.87	1301646.67
9	4° 23' 55"	1.4	423887.04	1301652.14
10	17° 49' 59"	5.4	423888.47	1301652.25
11	287° 31' 32"	0.2	423893.63	1301653.91
12	17° 50' 6"	1.2	423893.69	1301653.72
13	90° 0' 0"	0.0	423894.84	1301654.09
14	14° 30' 19"	10.7	423894.84	1301654.12
15	284° 33' 12"	1.1	423905.16	1301656.79
16	14° 29' 54"	5.7	423905.43	1301655.75
17	289° 17' 24"	2.3	423910.96	1301657.18
18	15° 8' 9"	3.8	423911.73	1301654.98
19	13° 59' 12"	19.7	423915.39	1301655.97
20	15° 26' 41"	19.3	423934.5	1301660.73
21	100° 28' 38"	1.5	423953.14	1301665.88
22	15° 55' 11"	3.1	423952.87	1301667.34
23	8° 16' 33"	1.1	423955.85	1301668.19
24	17° 14' 29"	1.8	423956.95	1301668.35
25	287° 31' 32"	1.2	423958.69	1301668.89
26	14° 32' 52"	9.2	423959.05	1301667.75
27	15° 12' 58"	2.6	423967.99	1301670.07
28	359° 7' 55"	0.7	423970.49	1301670.75
29	19° 3' 58"	2.3	423971.15	1301670.74
30	339° 51' 49"	0.3	423973.32	1301671.49
31	2° 41' 39"	0.9	423973.62	1301671.38
32	20° 34' 31"	3.5	423974.47	1301671.42
33	103° 34' 13"	1.8	423977.72	1301672.64
34	15° 35' 29"	9.6	423977.3	1301674.38
35	14° 2' 10"	1.6	423986.51	1301676.95
36	16° 29' 45"	2.4	423988.07	1301677.34
37	330° 51' 20"	2.5	423990.4	1301678.03
38	16° 12' 46"	20.3	423992.57	1301676.82
39	17° 35' 32"	3.0	424012.07	1301682.49
40	108° 43' 46"	4.9	424014.94	1301683.4
41	15° 48' 50"	16.2	424013.36	1301688.06
42	285° 4' 36"	5.1	424028.93	1301692.47
43	11° 51' 10"	0.8	424030.25	1301687.57
44	16° 31' 48"	11.0	424031.06	1301687.74
45	17° 34' 16"	1.9	424041.64	1301690.88
46	15° 26' 22"	3.3	424043.44	1301691.45
47	14° 27' 57"	4.2	424046.59	1301692.32
48	11° 42' 10"	1.4	424050.66	1301693.37
49	15° 14' 26"	10.4	424052.06	1301693.66

50	13° 0' 40"	2.6	424062.08	1301696.39
51	15° 33' 58"	1.5	424064.59	1301696.97
52	106° 41' 57"	0.4	424065.99	1301697.36
53	14° 54' 23"	4.5	424065.87	1301697.76
54	13° 48' 17"	1.8	424070.19	1301698.91
55	116° 45' 47"	5.2	424071.94	1301699.34
56	195° 36' 23"	5.6	424069.61	1301703.96
57	105° 32' 41"	10.4	424064.24	1301702.46
58	191° 42' 48"	6.4	424061.45	1301712.49
59	190° 7' 28"	6.5	424055.18	1301711.19
60	192° 16' 43"	3.5	424048.74	1301710.04
61	105° 41' 41"	1.3	424045.34	1301709.3
62	194° 33' 11"	15.3	424045	1301710.51
63	194° 55' 44"	14.6	424030.17	1301706.66
64	204° 35' 53"	4.3	424016.03	1301702.89
65	197° 41' 29"	9.0	424012.12	1301701.1
66	197° 44' 25"	5.2	424003.53	1301698.36
67	199° 27' 7"	10.5	423998.56	1301696.77
68	200° 9' 3"	6.1	423988.65	1301693.27
69	196° 20' 39"	15.0	423982.9	1301691.16
70	252° 32' 26"	1.3	423968.51	1301686.94
71	199° 6' 43"	6.7	423968.12	1301685.7
72	196° 57' 19"	2.6	423961.8	1301683.51
73	107° 8' 43"	2.0	423959.34	1301682.76
74	196° 57' 40"	5.7	423958.76	1301684.64
75	197° 23' 41"	4.2	423953.35	1301682.99
76	197° 20' 30"	2.8	423949.36	1301681.74
77	196° 28' 13"	3.6	423946.67	1301680.9
78	196° 7' 36"	7.4	423943.22	1301679.88
79	257° 28' 16"	0.3	423936.13	1301677.83
80	196° 22' 23"	5.9	423936.07	1301677.56
81	106° 15' 36"	0.5	423930.42	1301675.9
82	192° 5' 41"	0.1	423930.28	1301676.38
83	201° 46' 52"	5.3	423930.14	1301676.35
84	196° 46' 7"	3.2	423925.26	1301674.4
85	195° 33' 41"	1.6	423922.24	1301673.49
86	200° 25' 58"	1.1	423920.66	1301673.05
87	195° 9' 23"	9.2	423919.64	1301672.67
88	109° 1' 32"	0.9	423910.78	1301670.27
89	205° 52' 36"	1.5	423910.48	1301671.14
90	193° 24' 49"	8.7	423909.14	1301670.49
91	190° 7' 28"	0.6	423900.67	1301668.47
92	198° 13' 30"	0.9	423900.11	1301668.37
93	191° 29' 33"	2.5	423899.29	1301668.1
94	281° 21' 36"	2.2	423896.88	1301667.61
95	196° 38' 38"	6.0	423897.32	1301665.42
96	282° 25' 33"	0.6	423891.6	1301663.71
97	192° 18' 38"	8.0	423891.73	1301663.12
98	112° 49' 25"	2.8	423883.94	1301661.42
99	197° 42' 9"	10.9	423882.85	1301664.01
100	194° 48' 30"	3.6	423872.48	1301660.7
101	198° 56' 31"	3.6	423869	1301659.78
102	200° 56' 54"	7.9	423865.62	1301658.62
103	206° 33' 54"	1.6	423858.28	1301655.81
104	205° 1' 0"	0.8	423856.88	1301655.11
105	200° 45' 2"	1.7	423856.13	1301654.76

106	200° 51' 42"	10.3	423854.52	1301654.15
107	291° 23' 1"	14.0	423844.89	1301650.48

Площадь: 3359.4 кв. м

348

№№ пун- кта	Дирекционный угол	Длина линии, м	X	Y
1	213° 41' 24"	0.0	424413.82	1300523.1
2	250° 34' 35"	3.8	424413.79	1300523.08
3	320° 45' 34"	219.2	424412.51	1300519.45
4	1° 24' 37"	5.3	424582.28	1300380.79
5	82° 15' 19"	1.3	424587.56	1300380.92
6	82° 11' 4"	1.0	424587.73	1300382.17
7	351° 52' 11"	0.6	424587.87	1300383.19
8	83° 27' 57"	4.6	424588.43	1300383.11
9	79° 48' 14"	1.4	424588.95	1300387.65
10	22° 5' 13"	0.7	424589.2	1300389.04
11	81° 54' 57"	8.8	424589.89	1300389.32
12	84° 53' 52"	0.6	424591.13	1300398.05
13	44° 43' 51"	6.0	424591.18	1300398.61
14	86° 49' 44"	3.6	424595.46	1300402.85
15	172° 50' 46"	42.2	424595.66	1300406.46
16	90° 0' 0"	0.0	424553.75	1300411.72
17	171° 52' 11"	1.2	424553.75	1300411.7
18	261° 47' 34"	1.1	424552.56	1300411.87
19	171° 33' 12"	22.5	424552.41	1300410.83
20	172° 28' 2"	3.7	424530.12	1300414.14
21	172° 41' 54"	6.8	424526.49	1300414.62
22	173° 32' 53"	4.5	424519.7	1300415.49
23	172° 42' 57"	5.4	424515.19	1300416
24	172° 46' 32"	0.7	424509.87	1300416.68
25	172° 53' 33"	8.0	424509.16	1300416.77
26	172° 54' 57"	5.2	424501.22	1300417.76
27	172° 17' 7"	6.6	424496.07	1300418.4
28	167° 17' 45"	1.8	424489.5	1300419.29
29	169° 49' 18"	5.3	424487.77	1300419.68
30	173° 8' 30"	2.9	424482.59	1300420.61
31	260° 39' 30"	2.3	424479.68	1300420.96
32	170° 12' 26"	5.7	424479.3	1300418.65
33	85° 15' 25"	2.3	424473.68	1300419.62
34	169° 31' 55"	16.0	424473.87	1300421.91
35	80° 51' 15"	9.8	424458.12	1300424.82
36	79° 50' 44"	0.7	424459.68	1300434.51
37	172° 16' 14"	14.4	424459.8	1300435.18
38	260° 23' 19"	5.7	424445.58	1300437.11
39	170° 43' 40"	28.7	424444.63	1300431.5
40	170° 42' 7"	11.5	424416.27	1300436.13
41	170° 47' 27"	8.2	424404.97	1300437.98
42	181° 57' 24"	18.5	424396.89	1300439.29
43	159° 8' 19"	30.1	424378.45	1300438.66
44	276° 35' 55"	3.9	424350.32	1300449.38
45	279° 21' 10"	0.9	424350.77	1300445.49
46	267° 41' 33"	2.7	424350.91	1300444.64
47	274° 20' 0"	7.4	424350.8	1300441.91
48	266° 35' 0"	0.7	424351.36	1300434.52



49	162° 25' 43"	1.9	424351.32	1300433.85
50	175° 39' 48"	2.1	424349.52	1300434.42
51	170° 1' 56"	4.1	424347.41	1300434.58
52	176° 5' 29"	1.6	424343.37	1300435.29
53	159° 9' 39"	5.0	424341.76	1300435.4
54	166° 58' 2"	7.9	424337.11	1300437.17
55	169° 35' 43"	3.6	424329.42	1300438.95
56	164° 19' 26"	2.6	424325.88	1300439.6
57	156° 0' 11"	1.7	424323.35	1300440.31
58	158° 38' 1"	5.4	424321.8	1300441
59	163° 50' 33"	2.2	424316.79	1300442.96
60	147° 30' 55"	3.3	424314.65	1300443.58
61	227° 48' 48"	6.6	424311.87	1300445.35
62	316° 32' 39"	11.0	424307.42	1300440.44
63	307° 31' 8"	3.5	424315.42	1300432.86
64	338° 49' 3"	57.1	424317.57	1300430.06
65	352° 7' 32"	136.9	424370.78	1300409.44
66	124° 56' 47"	161.5	424506.35	1300390.69

Площадь: 7645.35 кв. м

398.1

№№ пун- кта	Дирекционный угол	Длина линии, м	X	Y
1	18° 14' 31"	9.4	424104.1	1301670.39
2	19° 23' 31"	2.7	424113.02	1301673.33
3	21° 24' 46"	0.5	424115.52	1301674.21
4	19° 16' 51"	3.0	424116.03	1301674.41
5	109° 30' 57"	0.8	424118.86	1301675.4
6	107° 52' 21"	2.9	424118.58	1301676.19
7	195° 50' 4"	3.6	424117.69	1301678.95
8	104° 32' 30"	27.8	424114.27	1301677.98
9	174° 41' 56"	1.9	424107.3	1301704.85
10	187° 47' 38"	23.2	424105.36	1301705.03
11	193° 40' 31"	10.8	424082.42	1301701.89
12	193° 48' 17"	1.8	424071.94	1301699.34
13	194° 54' 23"	4.5	424070.19	1301698.91
14	286° 41' 57"	0.4	424065.87	1301697.76
15	285° 11' 14"	5.2	424065.99	1301697.36
16	284° 47' 11"	6.1	424067.35	1301692.35
17	286° 16' 19"	3.9	424068.91	1301686.44
18	90° 0' 0"	0.3	424069.99	1301682.74
19	284° 6' 9"	8.4	424069.69	1301682.74
20	294° 42' 8"	1.7	424071.73	1301674.62
21	282° 26' 37"	5.8	424072.42	1301673.12
22	287° 59' 23"	2.8	424073.68	1301667.41
23	287° 19' 40"	2.6	424074.56	1301664.7
24	12° 8' 58"	8.0	424075.34	1301662.2
25	14° 43' 31"	8.1	424083.19	1301663.89
26	20° 18' 46"	5.8	424090.99	1301665.94
27	15° 27' 7"	2.6	424096.42	1301667.95
28	18° 37' 56"	5.5	424098.88	1301668.63

Площадь: 1500.23 кв. м

398.2

№№ пун- кта	Дирекционный угол	Длина линии, м	X	Y
1	13° 40' 31"	10.8	424071.94	1301699.34
2	7° 47' 38"	23.2	424082.42	1301701.89
3	354° 41' 56"	1.9	424105.36	1301705.03
4	100° 25' 46"	15.2	424107.3	1301704.85
5	97° 41' 45"	1.9	424104.55	1301719.79
6	192° 15' 28"	10.6	424104.3	1301721.64
7	191° 24' 33"	14.7	424093.99	1301719.4
8	192° 26' 54"	18.6	424079.57	1301716.49
9	285° 32' 41"	10.4	424061.45	1301712.49
10	15° 36' 23"	5.6	424064.24	1301702.46
11	296° 45' 47"	5.2	424069.61	1301703.96

Площадь: 634.607 кв. м

348.3

№№ пун- кта	Дирекционный угол	Длина линии, м	X	Y
1	12° 16' 43"	3.5	424045.34	1301709.3
2	10° 7' 28"	6.5	424048.74	1301710.04
3	11° 42' 48"	6.4	424055.18	1301711.19
4	12° 26' 54"	18.6	424061.45	1301712.49
5	11° 24' 33"	14.7	424079.57	1301716.49
6	12° 15' 28"	10.6	424093.99	1301719.4
7	13° 35' 19"	5.3	424104.3	1301721.64
8	101° 48' 0"	14.7	424109.43	1301722.88
9	190° 26' 24"	5.3	424106.43	1301737.24
10	101° 46' 5"	0.2	424101.22	1301736.28
11	192° 15' 12"	4.3	424101.17	1301736.52
12	277° 7' 30"	0.1	424096.98	1301735.61
13	189° 48' 27"	4.6	424096.99	1301735.53
14	106° 2' 34"	7.3	424092.42	1301734.74
15	190° 11' 30"	30.9	424090.41	1301741.73
16	283° 5' 15"	9.2	424060.04	1301736.27
17	193° 23' 32"	2.2	424062.13	1301727.28
18	194° 57' 3"	18.8	424060.03	1301726.78
19	285° 38' 24"	11.1	424041.83	1301721.92
20	285° 0' 17"	2.0	424044.82	1301711.24

Площадь: 1212.18 кв. м

348.4

№№ пун- кта	Дирекционный угол	Длина линии, м	X	Y
1	11° 40' 56"	2.7	424014.4	1301609.9
2	15° 7' 43"	9.5	424017.06	1301610.45
3	16° 44' 0"	3.2	424026.27	1301612.94
4	107° 47' 15"	8.1	424029.33	1301613.86
5	101° 22' 5"	1.9	424026.85	1301621.59
6	104° 7' 5"	5.1	424026.47	1301623.48
7	103° 24' 8"	13.6	424025.23	1301628.41
8	106° 7' 52"	11.0	424022.08	1301641.63
9	195° 21' 2"	17.3	424019.02	1301652.21
10	288° 37' 57"	18.3	424002.3	1301647.62
11	289° 7' 23"	12.6	424008.16	1301630.24

12	210° 34' 45"	0.3	424012.3	1301618.3
13	285° 40' 13"	8.6	424012.08	1301618.17

Площадь: 640.222 кв. м

398.5

№№ пун- кта	Дирекционный угол	Длина линии, м	X	Y
1	19° 27' 7"	10.5	423988.65	1301693.27
2	17° 44' 25"	5.2	423998.56	1301696.77
3	108° 50' 51"	7.0	424003.53	1301698.36
4	101° 55' 13"	14.9	424001.26	1301705.01
5	106° 46' 16"	1.5	423998.18	1301719.6
6	107° 40' 12"	5.0	423997.74	1301721.06
7	189° 44' 37"	2.0	423996.23	1301725.8
8	284° 37' 15"	0.2	423994.25	1301725.46
9	193° 12' 28"	7.0	423994.31	1301725.23
10	192° 3' 29"	7.7	423987.45	1301723.62
11	281° 58' 24"	6.6	423979.96	1301722.02
12	288° 10' 48"	23.5	423981.33	1301715.56

Площадь: 477.147 кв. м

3985

№№ пун- кта	Дирекционный угол	Длина линии, м	X	Y
1	140° 54' 2"	20.2	424360.34	1300102.65
2	307° 46' 32"	1.5	424344.7	1300115.36
3	307° 57' 6"	3.9	424345.63	1300114.16
4	327° 8' 50"	3.2	424348.04	1300111.07
5	318° 53' 16"	6.6	424350.75	1300109.32
6	305° 1' 58"	3.4	424355.7	1300105
7	331° 36' 59"	1.4	424357.67	1300102.19
8	38° 18' 58"	1.8	424358.91	1300101.52

Площадь: 21.2751 кв. м

3986

№№ пун- кта	Дирекционный угол	Длина линии, м	X	Y
1	25° 56' 56"	75.3	423712.73	1300239.41
2	20° 1' 49"	69.4	423780.42	1300272.35
3	62° 31' 29"	29.0	423845.62	1300296.12
4	18° 34' 18"	33.1	423859	1300321.85
5	287° 6' 26"	26.9	423890.37	1300332.39
6	15° 42' 49"	48.2	423898.28	1300306.69
7	22° 43' 56"	13.7	423944.7	1300319.75
8	13° 14' 25"	0.9	423957.35	1300325.05
9	26° 33' 54"	1.6	423958.2	1300325.25
10	17° 36' 45"	5.9	423959.64	1300325.97
11	19° 35' 26"	5.5	423965.31	1300327.77
12	22° 41' 31"	5.5	423970.48	1300329.61
13	19° 56' 46"	13.3	423975.55	1300331.73
14	110° 6' 5"	2.1	423988.06	1300336.27
15	20° 6' 45"	3.8	423987.35	1300338.21

16	290° 3' 33"	2.6	423990.9	1300339.51
17	348° 54' 22"	0.5	423991.78	1300337.1
18	26° 1' 46"	1.0	423992.29	1300337
19	19° 51' 51"	13.2	423993.15	1300337.42
20	295° 54' 23"	0.4	424005.55	1300341.9
21	19° 34' 3"	2.2	424005.72	1300341.55
22	111° 37' 8"	2.3	424007.83	1300342.3
23	21° 11' 31"	16.8	424006.97	1300344.47
24	19° 33' 49"	5.1	424022.6	1300350.53
25	17° 45' 58"	4.1	424027.44	1300352.25
26	17° 51' 9"	4.0	424031.31	1300353.49
27	274° 53' 30"	2.2	424035.16	1300354.73
28	13° 24' 6"	2.8	424035.35	1300352.51
29	19° 43' 57"	2.9	424038.12	1300353.17
30	4° 14' 11"	0.3	424040.88	1300354.16
31	111° 57' 38"	2.0	424041.15	1300354.18
32	18° 0' 3"	4.2	424040.4	1300356.04
33	311° 56' 28"	1.9	424044.37	1300357.33
34	17° 58' 47"	9.6	424045.61	1300355.95
35	18° 52' 28"	2.5	424054.7	1300358.9
36	110° 46' 20"	0.3	424057.04	1300359.7
37	16° 39' 0"	3.4	424056.93	1300359.99
38	19° 4' 37"	2.5	424060.14	1300360.95
39	126° 52' 11"	0.1	424062.54	1300361.78
40	19° 52' 8"	4.3	424062.48	1300361.86
41	19° 52' 58"	5.4	424066.52	1300363.32
42	224° 59' 59"	0.0	424071.58	1300365.15
43	20° 28' 1"	6.8	424071.55	1300365.12
44	19° 31' 46"	5.0	424077.9	1300367.49
45	98° 50' 57"	1.7	424082.58	1300369.15
46	20° 27' 28"	5.5	424082.32	1300370.82
47	19° 14' 12"	2.0	424087.44	1300372.73
48	359° 31' 55"	8.6	424089.36	1300373.4
49	25° 31' 0"	4.2	424097.93	1300373.33
50	18° 42' 48"	15.6	424101.68	1300375.12
51	77° 0' 19"	0.3	424116.47	1300380.13
52	18° 3' 26"	15.8	424116.53	1300380.39
53	19° 53' 0"	6.4	424131.59	1300385.3
54	18° 57' 18"	6.6	424137.59	1300387.47
55	19° 3' 27"	2.9	424143.85	1300389.62
56	284° 37' 15"	0.2	424146.6	1300390.57
57	25° 35' 18"	0.8	424146.66	1300390.34
58	14° 53' 55"	1.1	424147.37	1300390.68
59	20° 3' 4"	3.6	424148.46	1300390.97
60	23° 8' 28"	2.6	424151.83	1300392.2
61	20° 41' 22"	6.0	424154.24	1300393.23
62	0° 41' 24"	0.8	424159.88	1300395.36
63	114° 26' 38"	0.2	424160.71	1300395.37
64	24° 5' 31"	1.3	424160.61	1300395.59
65	19° 47' 55"	1.1	424161.84	1300396.14
66	100° 53' 7"	0.3	424162.84	1300396.5
67	18° 59' 47"	8.4	424162.79	1300396.76
68	18° 26' 5"	0.9	424170.72	1300399.49
69	292° 31' 14"	0.4	424171.53	1300399.76
70	18° 11' 2"	9.4	424171.7	1300399.35
71	19° 8' 47"	5.1	424180.62	1300402.28

72	315° 0' 0"	0.1	424185.43	1300403.95
73	16° 57' 10"	2.8	424185.53	1300403.85
74	18° 55' 22"	8.9	424188.22	1300404.67
75	34° 47' 45"	0.7	424196.65	1300407.56
76	17° 20' 12"	4.0	424197.24	1300407.97
77	16° 18' 49"	0.9	424201.02	1300409.15
78	13° 17' 54"	0.6	424201.84	1300409.39
79	20° 37' 47"	1.8	424202.39	1300409.52
80	109° 17' 24"	0.2	424204.09	1300410.16
81	20° 34' 47"	11.2	424204.02	1300410.36
82	17° 6' 9"	2.0	424214.54	1300414.31
83	17° 39' 0"	0.9	424216.49	1300414.91
84	20° 45' 55"	5.4	424217.37	1300415.19
85	300° 4' 6"	0.2	424222.46	1300417.12
86	21° 38' 28"	2.7	424222.57	1300416.93
87	289° 39' 13"	0.1	424225.04	1300417.91
88	108° 58' 13"	0.3	424225.09	1300417.77
89	21° 15' 35"	3.1	424224.98	1300418.09
90	19° 3' 52"	1.4	424227.91	1300419.23
91	94° 45' 49"	0.1	424229.27	1300419.7
92	20° 34' 50"	8.2	424229.26	1300419.82
93	28° 13' 43"	2.2	424236.93	1300422.7
94	5° 35' 57"	0.5	424238.83	1300423.72
95	19° 42' 37"	3.4	424239.34	1300423.77
96	21° 1' 46"	15.3	424242.55	1300424.92
97	25° 47' 5"	2.3	424256.83	1300430.41
98	26° 33' 54"	0.3	424258.9	1300431.41
99	124° 17' 12"	0.3	424259.2	1300431.56
100	17° 33' 18"	6.8	424259.05	1300431.78
101	273° 48' 50"	0.2	424265.53	1300433.83
102	20° 11' 57"	8.8	424265.54	1300433.68
103	27° 56' 43"	1.9	424273.83	1300436.73
104	20° 46' 13"	10.6	424275.47	1300437.6
105	291° 24' 32"	5.4	424285.41	1300441.37
106	17° 15' 9"	1.7	424287.39	1300436.32
107	11° 56' 22"	2.3	424289	1300436.82
108	354° 44' 46"	0.9	424291.27	1300437.3
109	11° 52' 0"	9.5	424292.14	1300437.22
110	11° 37' 6"	1.1	424301.42	1300439.17
111	12° 1' 23"	5.0	424302.49	1300439.39
112	47° 48' 48"	6.6	424307.42	1300440.44
113	98° 7' 48"	3.0	424311.87	1300445.35
114	97° 59' 17"	8.0	424311.44	1300448.36
115	187° 25' 53"	0.2	424310.33	1300456.27
116	99° 27' 44"	0.4	424310.1	1300456.24
117	97° 51' 11"	0.9	424310.04	1300456.6
118	107° 1' 13"	1.0	424309.92	1300457.47
119	105° 17' 47"	2.4	424309.62	1300458.45
120	115° 32' 2"	1.7	424308.98	1300460.79
121	90° 0' 0"	0.2	424308.23	1300462.36
122	96° 38' 55"	3.3	424308.23	1300462.57
123	94° 30' 50"	0.8	424307.85	1300465.83
124	97° 31' 57"	1.2	424307.79	1300466.59
125	96° 37' 49"	6.8	424307.63	1300467.8
126	97° 44' 25"	9.4	424306.85	1300474.51
127	99° 47' 52"	2.5	424305.59	1300483.78

128	91° 55' 50"	0.9	424305.16	1300486.27
129	101° 54' 15"	1.9	424305.13	1300487.16
130	96° 1' 48"	2.9	424304.74	1300489.01
131	97° 48' 15"	13.2	424304.44	1300491.85
132	100° 13' 0"	1.7	424302.65	1300504.91
133	154° 41' 13"	0.8	424302.34	1300506.63
134	94° 59' 10"	1.5	424301.6	1300506.98
135	98° 10' 48"	8.1	424301.47	1300508.47
136	94° 25' 51"	5.4	424300.32	1300516.47
137	96° 58' 51"	1.0	424299.9	1300521.89
138	100° 54' 2"	8.5	424299.78	1300522.87
139	157° 50' 1"	0.9	424298.17	1300531.23
140	112° 13' 30"	1.0	424297.36	1300531.56
141	108° 26' 5"	4.5	424296.98	1300532.49
142	106° 3' 44"	3.4	424295.55	1300536.78
143	107° 31' 32"	0.2	424294.62	1300540.01
144	191° 9' 24"	41.1	424294.56	1300540.2
145	199° 21' 20"	8.7	424254.25	1300532.25
146	203° 12' 39"	12.1	424246.08	1300529.38
147	195° 52' 48"	1.2	424234.98	1300524.62
148	201° 33' 59"	7.7	424233.82	1300524.29
149	202° 53' 15"	4.1	424226.66	1300521.46
150	199° 22' 26"	3.9	424222.87	1300519.86
151	202° 12' 33"	1.8	424219.23	1300518.58
152	225° 0' 0"	0.3	424217.54	1300517.89
153	199° 2' 14"	11.1	424217.33	1300517.68
154	202° 57' 49"	5.1	424206.81	1300514.05
155	127° 15' 59"	0.6	424202.09	1300512.05
156	214° 17' 12"	0.3	424201.74	1300512.51
157	292° 15' 43"	1.8	424201.52	1300512.36
158	201° 30' 5"	6.4	424202.22	1300510.65
159	203° 57' 44"	0.9	424196.28	1300508.31
160	200° 1' 28"	3.5	424195.47	1300507.95
161	119° 50' 45"	0.7	424192.15	1300506.74
162	200° 26' 10"	6.2	424191.8	1300507.35
163	200° 38' 43"	5.2	424186.03	1300505.2
164	107° 0' 28"	0.9	424181.12	1300503.35
165	197° 21' 14"	0.5	424180.86	1300504.2
166	200° 2' 50"	10.7	424180.38	1300504.05
167	199° 26' 59"	3.2	424170.35	1300500.39
168	199° 6' 18"	5.4	424167.32	1300499.32
169	199° 3' 27"	5.8	424162.21	1300497.55
170	203° 1' 31"	1.3	424156.71	1300495.65
171	198° 40' 36"	12.0	424155.51	1300495.14
172	155° 9' 27"	0.6	424144.15	1300491.3
173	191° 39' 33"	1.3	424143.61	1300491.55
174	195° 32' 52"	2.6	424142.35	1300491.29
175	197° 41' 27"	2.4	424139.87	1300490.6
176	198° 8' 28"	6.2	424137.55	1300489.86
177	198° 12' 0"	6.9	424131.69	1300487.94
178	197° 11' 8"	4.1	424125.09	1300485.77
179	197° 47' 1"	2.2	424121.21	1300484.57
180	292° 50' 1"	0.4	424119.09	1300483.89
181	198° 24' 38"	7.5	424119.25	1300483.51
182	106° 51' 30"	0.3	424112.13	1300481.14
183	195° 31' 26"	0.9	424112.03	1300481.47

184	199° 10' 17"	3.2	424111.13	1300481.22
185	195° 43' 15"	1.4	424108.11	1300480.17
186	202° 29' 33"	8.3	424106.76	1300479.79
187	199° 50' 34"	4.9	424099.08	1300476.61
188	291° 8' 3"	1.3	424094.48	1300474.95
189	202° 38' 34"	9.6	424094.94	1300473.76
190	112° 50' 1"	2.3	424086.07	1300470.06
191	202° 49' 25"	2.8	424085.19	1300472.15
192	203° 45' 40"	7.2	424082.6	1300471.06
193	204° 17' 27"	1.2	424075.99	1300468.15
194	203° 48' 21"	1.5	424074.86	1300467.64
195	203° 55' 25"	3.0	424073.5	1300467.04
196	204° 13' 39"	0.9	424070.75	1300465.82
197	292° 59' 19"	0.4	424069.95	1300465.46
198	218° 39' 35"	0.3	424070.09	1300465.13
199	206° 3' 12"	11.0	424069.89	1300464.97
200	207° 8' 32"	1.8	424059.99	1300460.13
201	202° 22' 48"	0.7	424058.41	1300459.32
202	204° 11' 35"	2.3	424057.73	1300459.04
203	208° 18' 2"	0.6	424055.66	1300458.11
204	200° 10' 46"	8.7	424055.14	1300457.83
205	197° 46' 16"	4.1	424046.95	1300454.82
206	200° 6' 28"	8.2	424043.05	1300453.57
207	116° 8' 48"	0.6	424035.32	1300450.74
208	199° 11' 28"	3.8	424035.05	1300451.29
209	195° 50' 26"	3.0	424031.43	1300450.03
210	198° 20' 2"	9.0	424028.54	1300449.21
211	194° 32' 58"	1.4	424020.03	1300446.39
212	231° 20' 24"	0.6	424018.72	1300446.05
213	198° 54' 42"	8.4	424018.32	1300445.55
214	199° 49' 35"	3.1	424010.41	1300442.84
215	196° 35' 20"	6.5	424007.47	1300441.78
216	196° 14' 56"	4.1	424001.26	1300439.93
217	197° 14' 29"	0.3	423997.28	1300438.77
218	197° 5' 47"	13.5	423996.99	1300438.68
219	196° 31' 46"	8.1	423984.05	1300434.7
220	194° 19' 30"	4.8	423976.3	1300432.4
221	193° 52' 23"	6.0	423971.64	1300431.21
222	198° 18' 11"	17.9	423965.85	1300429.78
223	196° 43' 59"	21.0	423948.89	1300424.17
224	194° 15' 10"	12.8	423928.8	1300418.13
225	197° 57' 22"	1.1	423916.36	1300414.97
226	213° 35' 44"	33.7	423915.28	1300414.62
227	286° 39' 22"	5.1	423887.19	1300395.96
228	195° 47' 56"	5.9	423888.65	1300391.08
229	198° 8' 17"	2.4	423882.96	1300389.47
230	197° 13' 44"	26.0	423880.64	1300388.71
231	186° 21' 46"	2.8	423855.81	1300381.01
232	208° 11' 58"	10.3	423853.03	1300380.7
233	200° 8' 3"	126.6	423843.91	1300375.81
234	179° 44' 52"	22.7	423725.07	1300332.24
235	204° 59' 4"	20.4	423702.35	1300332.34
236	204° 59' 4"	55.8	423683.83	1300323.71
237	210° 3' 43"	19.7	423633.27	1300300.15
238	305° 9' 1"	8.6	423616.2	1300290.27
239	352° 9' 23"	46.4	423621.15	1300283.24

240	269° 36' 40"	28.0	423667.1	1300276.91
241	18° 36' 12"	459.2	423666.91	1300248.91
242	199° 57' 16"	5.1	424102.14	1300395.41
243	289° 55' 57"	4.8	424097.32	1300393.66
244	19° 57' 16"	5.1	424098.97	1300389.11
245	192° 35' 27"	419.2	424103.79	1300390.86
246	200° 43' 50"	5.8	423694.68	1300299.48
247	292° 7' 32"	11.2	423689.29	1300297.44
248	22° 6' 12"	8.5	423693.49	1300287.11
249	290° 36' 44"	7.2	423701.32	1300290.29
250	21° 47' 3"	37.1	423703.84	1300283.59
251	342° 19' 21"	4.5	423738.27	1300297.35
252	20° 31' 18"	93.7	423742.6	1300295.97
253	110° 12' 20"	17.8	423830.36	1300328.82
254	199° 48' 34"	83.4	423824.21	1300345.53
255	176° 49' 12"	4.9	423745.7	1300317.25
256	200° 57' 27"	18.0	423740.84	1300317.52
257	163° 13' 46"	9.3	423724	1300311.07
258	200° 16' 0"	24.3	423715.14	1300313.74
259	19° 31' 41"	200.7	423692.31	1300305.31
260	199° 35' 41"	17.7	423881.5	1300372.41
261	289° 35' 43"	11.2	423864.87	1300366.49
262	19° 35' 41"	17.7	423868.64	1300355.9
263	28° 10' 49"	1,639.2	423885.27	1300361.82
264	210° 38' 31"	25.3	425330.18	1301135.94
265	314° 46' 0"	5.2	425308.37	1301123.02
266	307° 56' 49"	7.7	425312.04	1301119.32
267	306° 49' 48"	5.8	425316.75	1301113.28
268	298° 48' 7"	23.4	425320.21	1301108.66
269	34° 37' 48"	26.7	425331.47	1301088.18
270	211° 41' 0"	1,150.8	425353.45	1301103.36
271	31° 22' 51"	46.4	424374.19	1300498.95
272	70° 8' 16"	32.4	424413.8	1300523.11
273	127° 32' 18"	9.3	424424.8	1300553.56
274	37° 35' 14"	9.3	424419.16	1300560.9
275	307° 32' 18"	9.3	424426.5	1300566.55
276	339° 22' 50"	10.6	424432.14	1300559.21
277	353° 8' 57"	2.9	424442.08	1300555.47
278	353° 16' 54"	4.0	424444.91	1300555.13
279	353° 27' 48"	1.0	424448.9	1300554.66
280	353° 40' 39"	10.7	424449.86	1300554.55
281	45° 4' 12"	155.9	424460.51	1300553.37
282	52° 40' 9"	58.4	424570.61	1300663.74
283	55° 2' 7"	5.1	424606.05	1300710.21
284	86° 49' 12"	20.2	424608.98	1300714.4
285	357° 30' 2"	12.6	424610.1	1300734.56
286	44° 37' 40"	4.4	424622.7	1300734.01
287	33° 43' 10"	21.6	424625.8	1300737.07
288	31° 58' 24"	32.4	424643.78	1300749.07
289	28° 52' 4"	30.7	424671.27	1300766.23
290	29° 7' 32"	29.7	424698.17	1300781.06
291	29° 7' 48"	9.6	424724.14	1300795.53
292	24° 54' 31"	14.1	424732.52	1300800.2
293	24° 54' 51"	23.3	424745.29	1300806.13
294	22° 55' 28"	8.2	424766.41	1300815.94
295	24° 26' 25"	38.8	424774	1300819.15



296	18° 6' 49"	46.8	424809.36	1300835.22
297	14° 9' 38"	26.8	424853.87	1300849.78
298	14° 47' 40"	57.7	424879.87	1300856.34
299	95° 45' 2"	5.7	424935.68	1300871.08
300	170° 28' 19"	70.5	424935.11	1300876.74
301	196° 4' 26"	114.3	424865.58	1300888.41
302	205° 4' 52"	129.9	424755.74	1300856.76
303	221° 35' 56"	52.6	424638.12	1300801.71
304	221° 37' 43"	10.1	424598.81	1300766.81
305	236° 16' 45"	10.3	424591.26	1300760.1
306	236° 17' 43"	21.7	424585.52	1300751.5
307	230° 14' 52"	48.1	424573.48	1300733.45
308	223° 50' 31"	29.7	424542.73	1300696.48
309	225° 18' 20"	5.3	424521.28	1300675.88
310	227° 39' 46"	24.4	424517.55	1300672.11
311	223° 41' 46"	55.0	424501.15	1300654.11
312	224° 47' 54"	6.0	424461.38	1300616.11
313	226° 14' 43"	7.8	424457.1	1300611.86
314	224° 40' 42"	6.3	424451.7	1300606.22
315	223° 7' 41"	1.1	424447.22	1300601.79
316	224° 41' 56"	26.9	424446.43	1300601.05
317	225° 18' 16"	9.3	424427.29	1300582.11
318	207° 22' 32"	8.9	424420.74	1300575.49
319	214° 39' 30"	23.8	424412.88	1300571.42
320	265° 0' 56"	18.8	424393.31	1300557.89
321	189° 53' 26"	12.7	424391.68	1300539.2
322	274° 2' 52"	19.5	424379.12	1300537.01
323	186° 25' 47"	7.8	424380.5	1300517.51
324	202° 46' 59"	715.9	424372.78	1300516.64

Площадь: 84071.7 кв. м

3487

№№ пун- кта	Дирекционный угол	Длина линии, м	X	Y
1	109° 23' 38"	4.2	424318.09	1300155.01
2	15° 19' 0"	6.5	424316.71	1300158.93
3	18° 42' 42"	1.3	424322.99	1300160.65
4	18° 54' 51"	3.0	424324.23	1300161.07
5	17° 9' 24"	3.1	424327.09	1300162.05
6	291° 26' 51"	0.3	424330.07	1300162.97
7	17° 3' 13"	9.4	424330.18	1300162.69
8	11° 18' 35"	0.5	424339.21	1300165.46
9	3° 3' 10"	0.8	424339.66	1300165.55
10	18° 36' 17"	3.2	424340.41	1300165.59
11	21° 38' 50"	2.8	424343.44	1300166.61
12	28° 14' 59"	0.8	424346.01	1300167.63
13	16° 51' 22"	8.0	424346.68	1300167.99
14	19° 24' 11"	4.3	424354.37	1300170.32
15	17° 32' 8"	14.3	424358.43	1300171.75
16	17° 32' 53"	20.4	424372.07	1300176.06
17	17° 33' 29"	3.5	424391.55	1300182.22
18	90° 5' 58"	11.5	424394.9	1300183.28
19	201° 37' 54"	23.2	424394.88	1300194.78
20	111° 20' 55"	2.1	424373.32	1300186.23
21	200° 13' 29"	1.2	424372.55	1300188.2

22	191° 36' 41"	1.5	424371.41	1300187.78
23	199° 24' 37"	13.9	424369.95	1300187.48
24	201° 11' 38"	2.6	424356.81	1300182.85
25	198° 51' 11"	19.1	424354.36	1300181.9
26	200° 7' 6"	19.2	424336.32	1300175.74
27	202° 15' 43"	11.1	424318.33	1300169.15
28	315° 13' 46"	14.1	424308.07	1300164.95

Площадь: 917.315 кв. м

3988

№№ пун- кта	Дирекционный угол	Длина линии, м	X	Y
1	22° 40' 32"	1.6	424268.74	1300291.87
2	21° 11' 38"	3.2	424270.2	1300292.48
3	18° 55' 28"	2.2	424273.14	1300293.62
4	22° 7' 34"	1.0	424275.24	1300294.34
5	21° 49' 41"	8.0	424276.15	1300294.71
6	289° 50' 54"	2.2	424283.54	1300297.67
7	23° 6' 40"	4.3	424284.28	1300295.62
8	109° 8' 1"	0.5	424288.24	1300297.31
9	22° 8' 55"	3.4	424288.07	1300297.8
10	20° 24' 0"	2.6	424291.19	1300299.07
11	20° 7' 16"	10.6	424293.61	1300299.97
12	22° 53' 37"	3.7	424303.6	1300303.63
13	16° 45' 39"	4.4	424307.01	1300305.07
14	289° 10' 44"	0.2	424311.26	1300306.35
15	18° 18' 5"	4.1	424311.34	1300306.12
16	21° 11' 58"	9.9	424315.21	1300307.4
17	19° 29' 35"	3.6	424324.44	1300310.98
18	318° 52' 42"	0.8	424327.83	1300312.18
19	23° 22' 32"	3.0	424328.46	1300311.63
20	21° 33' 6"	1.3	424331.19	1300312.81
21	21° 51' 51"	1.7	424332.38	1300313.28
22	24° 55' 42"	0.8	424333.95	1300313.91
23	18° 11' 48"	6.1	424334.66	1300314.24
24	18° 19' 25"	6.5	424340.44	1300316.14
25	17° 35' 0"	1.5	424346.63	1300318.19
26	21° 4' 8"	2.6	424348.05	1300318.64
27	96° 55' 19"	12.6	424350.49	1300319.58
28	199° 48' 35"	15.8	424348.97	1300332.1
29	289° 56' 45"	1.3	424334.09	1300326.74
30	198° 52' 32"	11.1	424334.54	1300325.5
31	128° 39' 35"	0.9	424324.04	1300321.91
32	198° 10' 30"	2.8	424323.48	1300322.61
33	199° 54' 16"	10.0	424320.83	1300321.74
34	195° 54' 40"	2.3	424311.44	1300318.34
35	201° 4' 8"	3.9	424309.23	1300317.71
36	196° 15' 11"	3.3	424305.57	1300316.3
37	199° 24' 44"	19.5	424302.38	1300315.37
38	289° 58' 59"	0.1	424284.02	1300308.9
39	200° 16' 32"	3.3	424284.06	1300308.79
40	90° 0' 0"	1.0	424280.92	1300307.63
41	198° 55' 2"	17.3	424279.9	1300307.63
42	200° 16' 36"	20.7	424263.56	1300302.03
43	199° 55' 12"	21.0	424244.18	1300294.87

44	285° 55' 14"	12.8	424224.45	1300287.72
45	23° 17' 59"	16.3	424227.95	1300275.45
46	111° 57' 38"	0.7	424242.95	1300281.91
47	19° 43' 54"	27.7	424242.7	1300282.53

Площадь: 1509.82 кв. м

3489

№№ пун- кта	Дирекционный угол	Длина линии, м	X	Y
1	90° 0' 0"	2.2	424904.94	1301133.59
2	0° 46' 24"	37.8	424907.13	1301133.59
3	45° 17' 6"	1.4	424944.9	1301134.1
4	179° 37' 19"	12.1	424945.9	1301135.11
5	179° 37' 16"	33.3	424933.77	1301135.19
6	179° 37' 37"	87.6	424900.48	1301135.41
7	90° 0' 0"	0.1	424812.92	1301135.98
8	181° 15' 36"	56.8	424812.77	1301135.98
9	178° 34' 0"	28.4	424755.95	1301134.73
10	352° 59' 38"	19.1	424727.57	1301135.44
11	0° 21' 6"	22.8	424746.53	1301133.11
12	1° 12' 12"	53.3	424769.33	1301133.25
13	357° 51' 27"	23.0	424822.64	1301134.37
14	358° 11' 8"	16.1	424845.63	1301133.51
15	0° 46' 56"	43.2	424861.73	1301133

Площадь: 387.316 кв. м

349

№№ пун- кта	Дирекционный угол	Длина линии, м	X	Y
1	117° 41' 22"	3.9	423009.33	1301207.74
2	125° 57' 32"	30.8	423007.53	1301211.17
3	97° 35' 40"	5.0	422989.43	1301236.12
4	202° 51' 38"	18.5	422988.77	1301241.07
5	325° 10' 30"	45.8	422971.74	1301233.89

Площадь: 326.315 кв. м

3490

№№ пун- кта	Дирекционный угол	Длина линии, м	X	Y
1	80° 1' 46"	71.4	424396.89	1300439.29
2	71° 41' 14"	10.4	424409.25	1300509.6
3	70° 34' 35"	3.8	424412.51	1300519.45
4	71° 33' 54"	0.0	424413.79	1300523.08
5	211° 22' 51"	46.4	424413.8	1300523.11
6	274° 14' 35"	6.2	424374.19	1300498.95
7	190° 26' 14"	1.2	424374.65	1300492.75
8	272° 11' 2"	11.8	424373.51	1300492.54
9	273° 58' 25"	11.7	424373.96	1300480.74
10	185° 23' 32"	17.0	424374.77	1300469.08
11	276° 16' 15"	8.2	424357.82	1300467.48
12	186° 52' 39"	9.8	424358.72	1300459.29
13	286° 5' 45"	2.1	424349.02	1300458.12

14	276° 6' 23"	6.8	424349.6	1300456.11
15	339° 8' 19"	30.1	424350.32	1300449.38
16	1° 57' 24"	18.5	424378.45	1300438.66

Площадь: 2551.47 кв. м

3491

№№ пун- кта	Дирекционный угол	Длина линии, м	X	Y
1	71° 23' 15"	7.1	423880.84	1300867.81
2	118° 6' 58"	2.3	423883.12	1300874.58
3	116° 31' 21"	12.1	423882.03	1300876.62
4	111° 30' 20"	23.4	423876.64	1300887.42
5	101° 58' 20"	26.5	423868.07	1300909.17
6	109° 20' 23"	7.6	423862.58	1300935.06
7	109° 15' 47"	5.0	423860.06	1300942.24
8	109° 55' 59"	22.5	423858.4	1300946.99
9	193° 0' 47"	2.3	423850.73	1300968.14
10	198° 20' 59"	4.3	423848.48	1300967.62
11	291° 25' 52"	1.1	423844.44	1300966.28
12	3° 5' 38"	0.4	423844.86	1300965.21
13	288° 55' 12"	3.4	423845.23	1300965.23
14	204° 37' 24"	0.3	423846.32	1300962.05
15	292° 17' 37"	1.1	423846.08	1300961.94
16	291° 6' 9"	13.2	423846.49	1300960.94
17	200° 3' 10"	2.8	423851.26	1300948.58
18	291° 33' 6"	1.3	423848.63	1300947.62
19	288° 51' 11"	3.5	423849.1	1300946.43
20	20° 42' 6"	1.8	423850.22	1300943.15
21	301° 41' 10"	1.0	423851.94	1300943.8
22	293° 7' 40"	4.3	423852.44	1300942.99
23	292° 25' 52"	7.9	423854.11	1300939.08
24	290° 36' 20"	6.8	423857.14	1300931.74
25	290° 58' 40"	2.1	423859.52	1300925.41
26	290° 51' 40"	3.7	423860.26	1300923.48
27	205° 3' 27"	0.9	423861.59	1300919.99
28	291° 25' 44"	14.3	423860.82	1300919.63
29	279° 36' 18"	2.0	423866.04	1300906.33
30	273° 16' 13"	1.4	423866.37	1300904.38
31	18° 9' 34"	1.3	423866.45	1300902.98
32	290° 16' 38"	37.8	423867.7	1300903.39
33	288° 26' 5"	0.2	423880.79	1300867.96

Площадь: 490.04 кв. м

3492

№№ пун- кта	Дирекционный угол	Длина линии, м	X	Y
1	14° 52' 34"	18.0	423836.5	1300853.53
2	289° 56' 45"	1.3	423853.93	1300858.16
3	22° 17' 8"	3.3	423854.38	1300856.92
4	109° 49' 20"	0.9	423857.43	1300858.17
5	155° 46' 20"	0.2	423857.12	1300859.03
6	109° 54' 52"	4.3	423856.92	1300859.12
7	108° 44' 28"	0.6	423855.46	1300863.15

8	201° 4' 20"	14.2	423855.27	1300863.71
9	201° 24' 46"	1.6	423842.06	1300858.62
10	198° 48' 25"	4.9	423840.53	1300858.02
11	293° 25' 43"	1.0	423835.92	1300856.45
12	198° 26' 5"	0.6	423836.31	1300855.55
13	289° 8' 23"	1.8	423835.71	1300855.35
14	329° 2' 10"	0.2	423836.3	1300853.65

Площадь: 86.1357 кв. м

3493

№№ пун- кта	Дирекционный угол	Длина линии, м	X	Y
1	16° 36' 17"	14.6	423719.93	1301093.69
2	91° 39' 37"	1.4	423733.88	1301097.85
3	16° 34' 38"	5.9	423733.84	1301099.23
4	15° 43' 33"	14.0	423739.45	1301100.9
5	287° 55' 40"	0.4	423752.91	1301104.69
6	16° 23' 33"	10.4	423753.02	1301104.35
7	286° 41' 57"	0.4	423762.98	1301107.28
8	16° 8' 14"	4.1	423763.1	1301106.88
9	24° 37' 24"	0.3	423767.04	1301108.02
10	16° 27' 36"	4.6	423767.28	1301108.13
11	286° 30' 15"	0.6	423771.68	1301109.43
12	16° 47' 46"	14.2	423771.84	1301108.89
13	17° 1' 48"	3.5	423785.39	1301112.98
14	17° 35' 17"	6.4	423788.72	1301114
15	19° 50' 26"	1.0	423794.84	1301115.94
16	14° 55' 53"	5.0	423795.81	1301116.29
17	21° 35' 2"	5.9	423800.61	1301117.57
18	20° 24' 58"	3.8	423806.07	1301119.73
19	17° 5' 34"	17.0	423809.67	1301121.07
20	19° 41' 41"	10.4	423825.93	1301126.07
21	18° 33' 58"	16.6	423835.68	1301129.56
22	15° 17' 23"	1.4	423851.37	1301134.83
23	22° 33' 42"	5.3	423852.76	1301135.21
24	17° 28' 0"	8.8	423857.67	1301137.25
25	17° 37' 37"	5.4	423866.06	1301139.89
26	18° 11' 3"	5.1	423871.19	1301141.52
27	109° 17' 24"	1.5	423876	1301143.1
28	19° 7' 38"	8.6	423875.51	1301144.5
29	282° 52' 30"	1.4	423883.67	1301147.33
30	15° 41' 46"	6.9	423883.99	1301145.93
31	60° 1' 6"	0.3	423890.68	1301147.81
32	18° 26' 5"	1.2	423890.83	1301148.07
33	17° 13' 54"	2.0	423892	1301148.46
34	17° 36' 16"	1.1	423893.87	1301149.04
35	17° 14' 29"	0.6	423894.91	1301149.37
36	17° 34' 47"	8.5	423895.49	1301149.55
37	25° 53' 55"	1.9	423903.57	1301152.11
38	19° 25' 29"	4.2	423905.3	1301152.95
39	294° 46' 30"	0.3	423909.27	1301154.35
40	15° 24' 39"	5.2	423909.39	1301154.09
41	117° 5' 43"	0.5	423914.36	1301155.46
42	110° 47' 26"	2.0	423914.14	1301155.89
43	17° 52' 43"	9.4	423913.43	1301157.76
44	289° 50' 54"	2.2	423922.42	1301160.66

45	17° 47' 28"	1.4	423923.16	1301158.61
46	16° 1' 46"	4.7	423924.5	1301159.04
47	19° 1' 32"	0.6	423928.99	1301160.33
48	105° 21' 41"	0.9	423929.57	1301160.53
49	17° 18' 56"	19.6	423929.32	1301161.44
50	34° 32' 33"	13.8	423948.02	1301167.27
51	22° 37' 55"	3.6	423959.38	1301175.09
52	90° 0' 0"	0.3	423962.69	1301176.47
53	25° 36' 33"	4.6	423962.69	1301176.17
54	77° 35' 33"	0.5	423966.8	1301178.14
55	22° 26' 44"	15.2	423966.91	1301178.64
56	21° 46' 25"	3.9	423980.95	1301184.44
57	112° 2' 54"	5.2	423984.53	1301185.87
58	202° 42' 51"	1.4	423982.59	1301190.66
59	203° 55' 4"	2.6	423981.3	1301190.12
60	202° 0' 0"	9.1	423978.91	1301189.06
61	199° 57' 48"	2.5	423970.47	1301185.65
62	128° 55' 39"	0.3	423968.13	1301184.8
63	201° 15' 1"	5.0	423967.92	1301185.06
64	277° 54' 25"	0.4	423963.24	1301183.24
65	200° 43' 39"	14.1	423963.29	1301182.88
66	106° 41' 57"	0.5	423950.13	1301177.9
67	205° 1' 20"	19.4	423949.98	1301178.4
68	196° 55' 39"	1.9	423932.37	1301170.18
69	197° 8' 49"	19.0	423930.53	1301169.62
70	198° 43' 26"	29.5	423912.38	1301164.02
71	196° 52' 13"	22.1	423884.47	1301154.56
72	198° 33' 8"	21.6	423863.3	1301148.14
73	201° 24' 23"	21.3	423842.8	1301141.26
74	301° 53' 26"	0.5	423822.98	1301133.49
75	198° 42' 51"	24.0	423823.26	1301133.04
76	196° 10' 12"	22.4	423800.53	1301125.34
77	104° 22' 53"	0.8	423779.01	1301119.1
78	167° 54' 18"	0.3	423778.81	1301119.88
79	195° 21' 24"	11.4	423778.53	1301119.94
80	294° 34' 31"	1.8	423767.57	1301116.93
81	195° 12' 19"	2.0	423768.32	1301115.29
82	196° 2' 58"	15.1	423766.37	1301114.76
83	111° 57' 38"	0.7	423751.84	1301110.58
84	197° 10' 58"	4.2	423751.59	1301111.2
85	133° 1' 30"	0.2	423747.58	1301109.96
86	195° 53' 8"	2.6	423747.44	1301110.11
87	223° 57' 30"	0.4	423744.91	1301109.39
88	197° 6' 40"	10.0	423744.63	1301109.12
89	197° 32' 43"	18.7	423735.08	1301106.18
90	291° 41' 8"	7.4	423717.21	1301100.53

Площадь: 2097.26 кв. м

3494

№№ пун- кта	Дирекционный угол	Длина линии, м	X	Y
1	28° 11' 58"	10.3	423843.91	1300375.81
2	148° 8' 14"	3.8	423853.03	1300380.7
3	129° 4' 35"	3.2	423849.78	1300382.72
4	105° 36' 31"	13.8	423847.75	1300385.22

5	108° 1' 7"	6.5	423844.04	1300398.5
6	112° 20' 44"	7.2	423842.02	1300404.71
7	203° 31' 46"	8.9	423839.27	1300411.4
8	291° 43' 27"	34.5	423831.14	1300407.86

Площадь: 284.084 кв. м

3495

№№ пун- кта	Дирекционный угол	Длина линии, м	X	Y
1	359° 44' 52"	22.7	423702.35	1300332.34
2	111° 3' 49"	22.1	423725.07	1300332.24
3	76° 53' 11"	3.6	423717.14	1300352.83
4	77° 45' 30"	14.7	423717.96	1300356.35
5	244° 36' 21"	19.9	423721.08	1300370.73
6	255° 53' 50"	10.5	423712.54	1300352.74
7	233° 18' 1"	12.8	423709.99	1300342.59

Площадь: 295.66 кв. м

3496

№№ пун- кта	Дирекционный угол	Длина линии, м	X	Y
1	30° 38' 31"	25.3	425308.37	1301123.02
2	125° 33' 44"	13.5	425330.18	1301135.94
3	125° 17' 3"	8.7	425322.33	1301146.92
4	190° 52' 4"	6.1	425317.32	1301154
5	190° 50' 29"	9.8	425311.33	1301152.85
6	280° 42' 55"	6.6	425301.67	1301151
7	188° 18' 11"	8.0	425302.9	1301144.5
8	276° 46' 46"	1.4	425295.02	1301143.35
9	277° 31' 47"	1.8	425295.19	1301141.92
10	286° 41' 4"	7.5	425295.42	1301140.18
11	312° 3' 55"	8.7	425297.56	1301133.04
12	324° 26' 26"	6.1	425303.39	1301126.58

Площадь: 651.748 кв. м

3497

№№ пун- кта	Дирекционный угол	Длина линии, м	X	Y
1	309° 49' 0"	6.5	423520.98	1300479.61
2	65° 38' 15"	1.2	423525.14	1300474.62
3	42° 9' 40"	3.4	423525.62	1300475.68
4	44° 28' 58"	22.7	423528.16	1300477.98
5	313° 19' 2"	23.6	423544.37	1300493.9
6	52° 20' 51"	8.3	423560.56	1300476.73
7	45° 37' 30"	3.9	423565.66	1300483.34
8	45° 31' 3"	14.1	423568.38	1300486.12
9	315° 13' 37"	14.3	423578.25	1300496.17
10	225° 16' 59"	4.3	423588.38	1300486.12

11	310° 46' 22"	3.3	423585.36	1300483.07
12	52° 22' 42"	18.4	423587.49	1300480.6
13	44° 52' 32"	16.3	423598.75	1300495.21
14	179° 15' 33"	70.4	423610.31	1300506.72
15	90° 27' 22"	17.6	423539.93	1300507.63
16	62° 6' 35"	4.3	423539.79	1300525.21
17	89° 26' 32"	18.5	423541.78	1300528.97
18	132° 19' 22"	9.4	423541.96	1300547.46
19	132° 18' 23"	12.9	423535.64	1300554.4
20	119° 44' 41"	0.2	423526.93	1300563.97
21	191° 13' 22"	7.8	423526.85	1300564.11
22	301° 36' 27"	0.2	423519.24	1300562.6
23	312° 48' 37"	20.2	423519.32	1300562.47
24	306° 27' 3"	2.2	423533.03	1300547.67
25	289° 55' 57"	3.9	423534.33	1300545.91
26	272° 4' 21"	8.3	423535.65	1300542.27
27	269° 49' 56"	41.0	423535.95	1300533.98
28	222° 46' 14"	16.9	423535.83	1300492.95
29	11° 28' 47"	43.6	423523.42	1300481.47
30	42° 48' 41"	4.4	423566.16	1300490.15
31	131° 30' 10"	2.6	423569.42	1300493.17
32	223° 22' 25"	4.5	423567.73	1300495.08
33	195° 54' 6"	45.2	423564.47	1300492

Площадь: 1734.07 кв. м

3498

№№ пун- кта	Дирекционный угол	Длина линии, м	X	Y
1	102° 39' 30"	5.7	423692.33	1300534.65
2	218° 41' 34"	2.7	423691.07	1300540.26
3	118° 35' 28"	9.5	423688.96	1300538.57
4	27° 45' 22"	11.6	423684.42	1300546.9
5	117° 6' 59"	10.7	423694.7	1300552.31
6	116° 5' 16"	15.6	423689.83	1300561.82
7	24° 24' 0"	6.5	423682.98	1300575.81
8	66° 30' 50"	11.0	423688.91	1300578.5
9	27° 10' 51"	14.1	423693.29	1300588.58
10	5° 39' 23"	10.6	423705.87	1300595.04
11	20° 3' 42"	16.8	423716.37	1300596.08
12	106° 22' 21"	9.6	423732.17	1300601.85
13	16° 39' 33"	28.8	423729.47	1300611.04
14	357° 30' 37"	3.2	423757.04	1300619.29
15	345° 17' 34"	5.6	423760.26	1300619.15
16	108° 17' 46"	17.0	423765.67	1300617.73
17	111° 9' 15"	4.9	423760.34	1300633.85
18	106° 52' 2"	5.5	423758.56	1300638.45
19	108° 27' 55"	17.8	423756.95	1300643.76
20	179° 8' 50"	31.6	423751.31	1300660.65
21	271° 8' 39"	51.6	423719.73	1300661.12
22	179° 40' 26"	51.0	423720.76	1300609.55
23	268° 14' 1"	50.9	423669.78	1300609.84
24	46° 17' 22"	11.9	423668.21	1300558.93
25	316° 21' 45"	16.1	423676.46	1300567.56
26	226° 30' 21"	15.1	423688.08	1300556.48
27	323° 17' 36"	18.2	423677.71	1300545.55

Площадь: 3470.78 кв. м



3499

№№ пун- кта	Дирекционный угол	Длина линии, м	X	Y
1	106° 0' 19"	53.7	423845.83	1300523.4
2	234° 25' 53"	8.6	423831.02	1300575.03
3	238° 9' 44"	3.3	423826	1300568.01
4	198° 19' 27"	13.1	423824.28	1300565.24
5	188° 38' 52"	5.3	423811.84	1300561.12
6	179° 10' 49"	7.7	423806.58	1300560.32
7	201° 58' 56"	2.4	423798.89	1300560.43
8	195° 56' 43"	2.7	423796.71	1300559.55
9	290° 22' 5"	9.3	423794.12	1300558.81
10	282° 53' 54"	30.4	423797.35	1300550.11
11	17° 10' 27"	5.9	423804.14	1300520.46
12	287° 55' 21"	14.9	423809.77	1300522.2
13	282° 47' 6"	2.7	423814.34	1300508.07
14	53° 31' 32"	15.9	423814.93	1300505.47
15	18° 3' 53"	5.4	423824.4	1300518.28
16	16° 37' 51"	1.6	423829.52	1300519.95
17	16° 6' 35"	13.4	423831.06	1300520.41
18	338° 52' 52"	2.0	423843.94	1300524.13

Площадь: 1874.29 кв. м